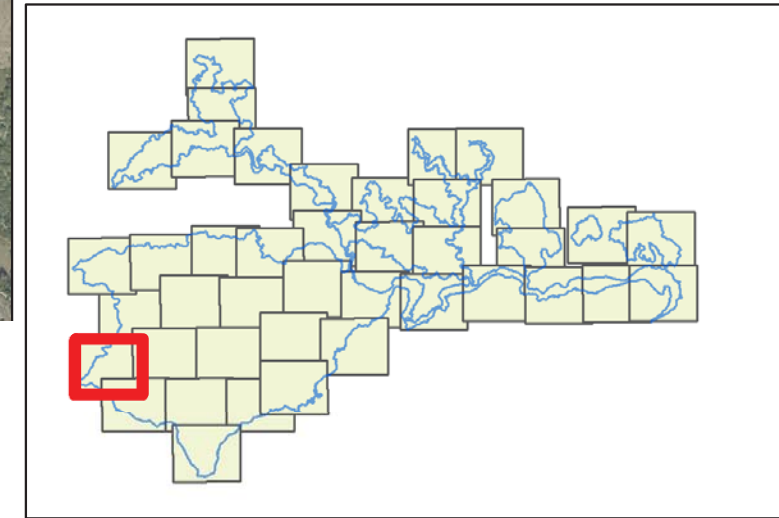


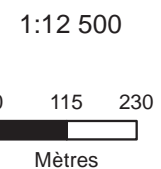
RÉSULTATS DES INVENTAIRES FLORISTIQUES

Site Natura 2000 B6
"Vallée de l'Eyrieux et ses affluents"

- Périmètre d'étude DOCOB B6
- Limite communale
- Protection régionale
- ◆ Protection nationale
- Liste rouge en danger
- ▲ Liste rouge Vulnérable
- + Liste rouge Quasi menacé



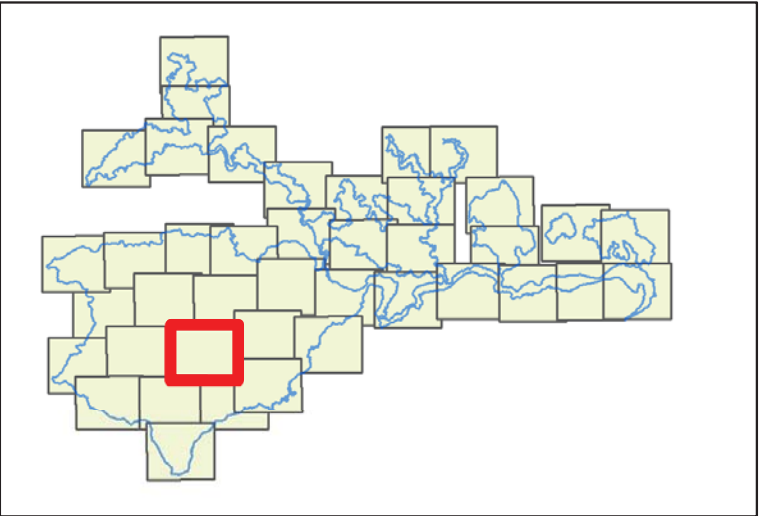
Date : 05/06/2015
 Sources : IGN®,geofla,Ortho 2011, Union européenne – SOeS, Corine Land Cover, 2006
 Auteur : Olivier Maillard - Naturalia



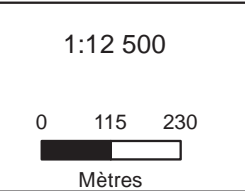


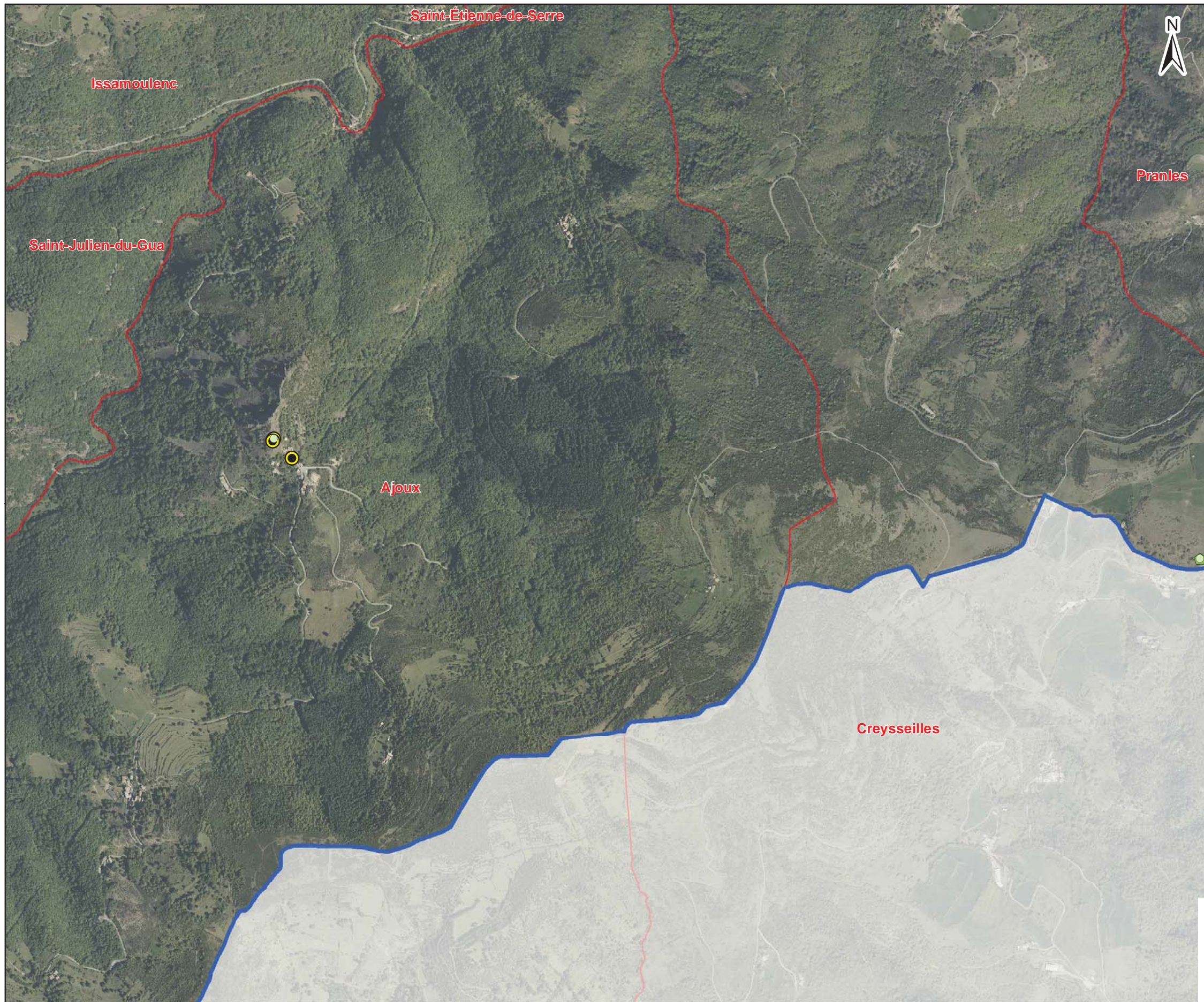
**Site Natura 2000 B6
 "Vallée de l'Eyrieux et ses affluents"**

- Périmètre d'étude DOCOP B6
- Limite communale
- Protection régionale
- ◆ Protection nationale
- Liste rouge en danger
- ▲ Liste rouge Vulnérable
- ⊕ Liste rouge Quasi menacé



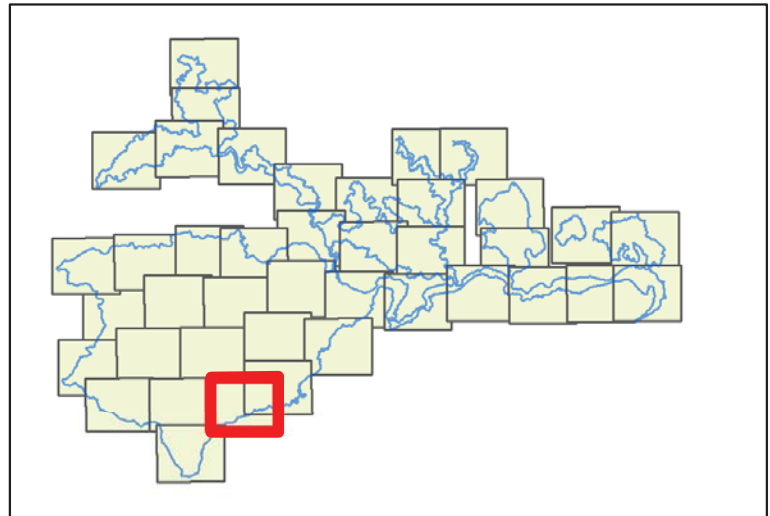
Date : 05/06/2015
 Sources : IGN®, geofla, Ortho 2011, Union européenne – SOeS, Corine Land Cover, 2006
 Auteur : Olivier Maillard - Naturalia
 Document d'objectifs du site FR 820 1658 - "Vallée de l'Eyrieux et ses affluents"



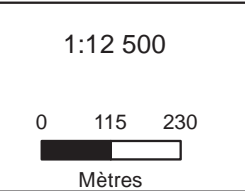


**Site Natura 2000 B6
 "Vallée de l'Eyrieux et ses affluents"**

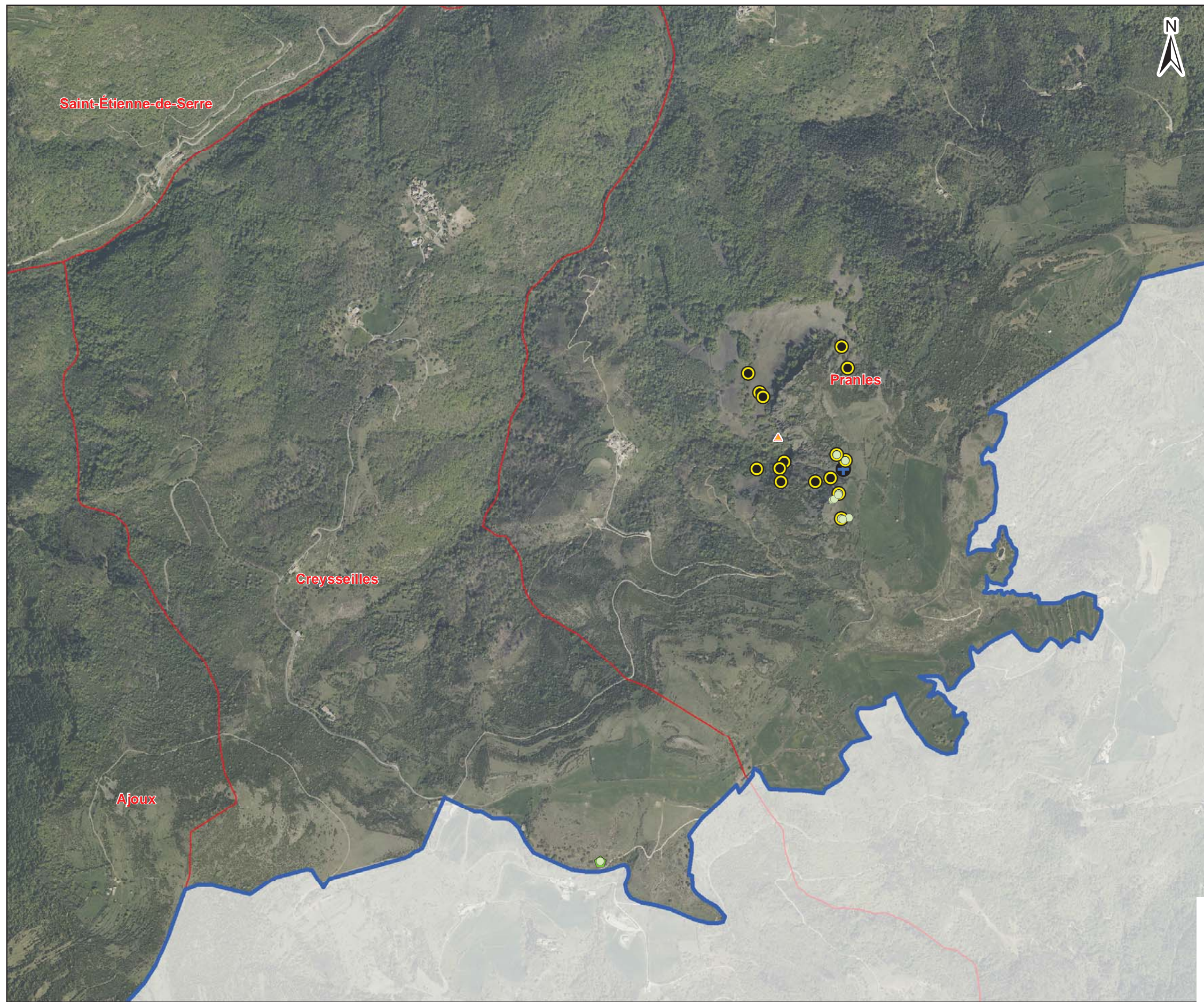
- Périmètre d'étude DOCOB B6
- Limite communale
- Protection régionale
- ◆ Protection nationale
- Liste rouge en danger
- ▲ Liste rouge Vulnérable
- ⊕ Liste rouge Quasi menacé



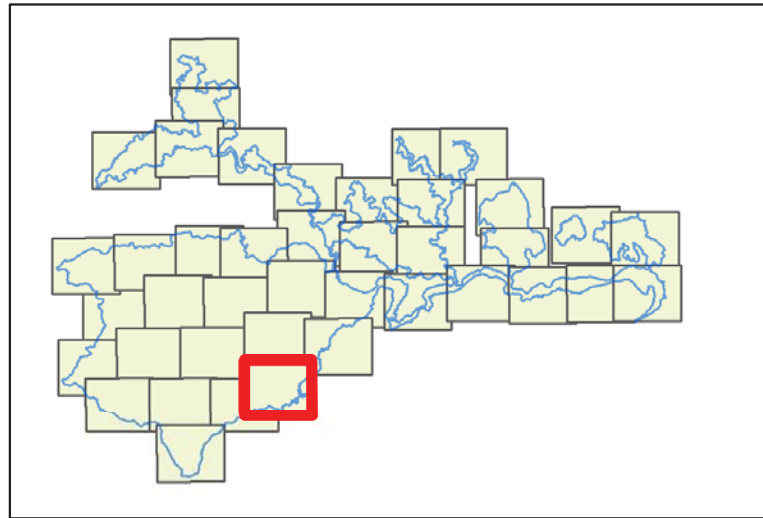
Date : 05/06/2015
 Sources : IGN®, geofla, Ortho 2011, Union européenne – SOeS, Corine Land Cover, 2006
 Auteur : Olivier Maillard - Naturalia
 Document d'objectifs du site FR 820 1658 - "Vallée de l'Eyrieux et ses affluents"



Site Natura 2000 B6
"Vallée de l'Eyrieux et ses affluents"

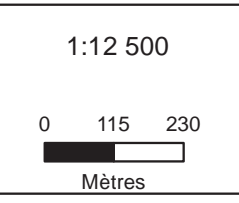


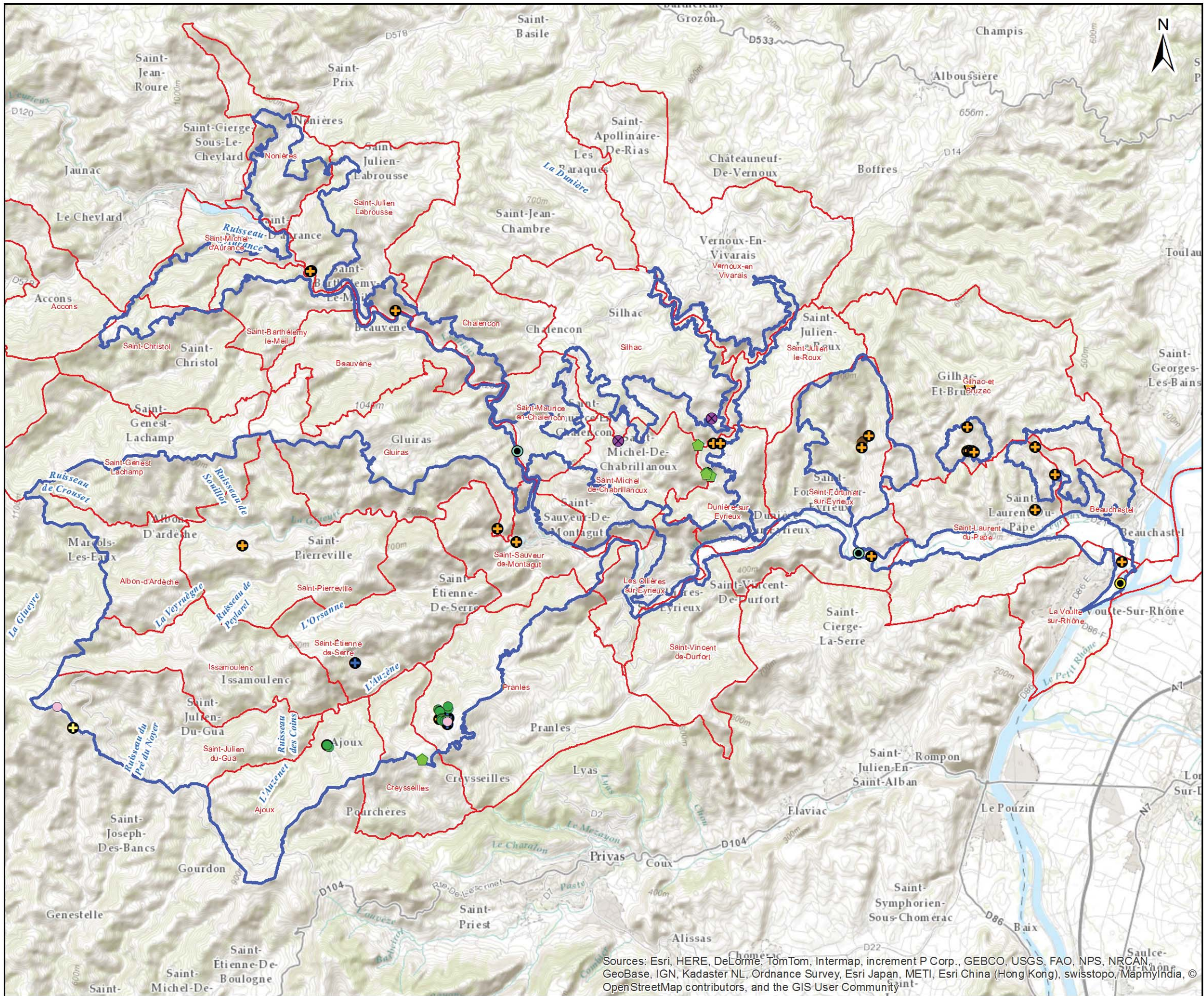
- Périmètre d'étude DOCOB B6
- Limite communale
- Protection régionale
- ◆ Protection nationale
- Liste rouge en danger
- ▲ Liste rouge Vulnérable
- ⊕ Liste rouge Quasi menacé



Date : 05/06/2015
 Sources : IGN®,geofla,Ortho 2011, Union européenne – SOeS, Corine Land Cover, 2006
 Auteur : Olivier Maillard - Naturalia

Document d'objectifs du site FR 820 1658 - "Vallée de l'Eyrieux et ses affluents"





Carte n°35b

FLORE
PROTECTION RÉGLEMENTAIRE

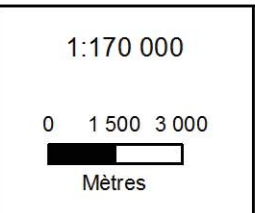
Site Natura 2000 B6
"Vallée de l'Eyrieux et ses affluents"

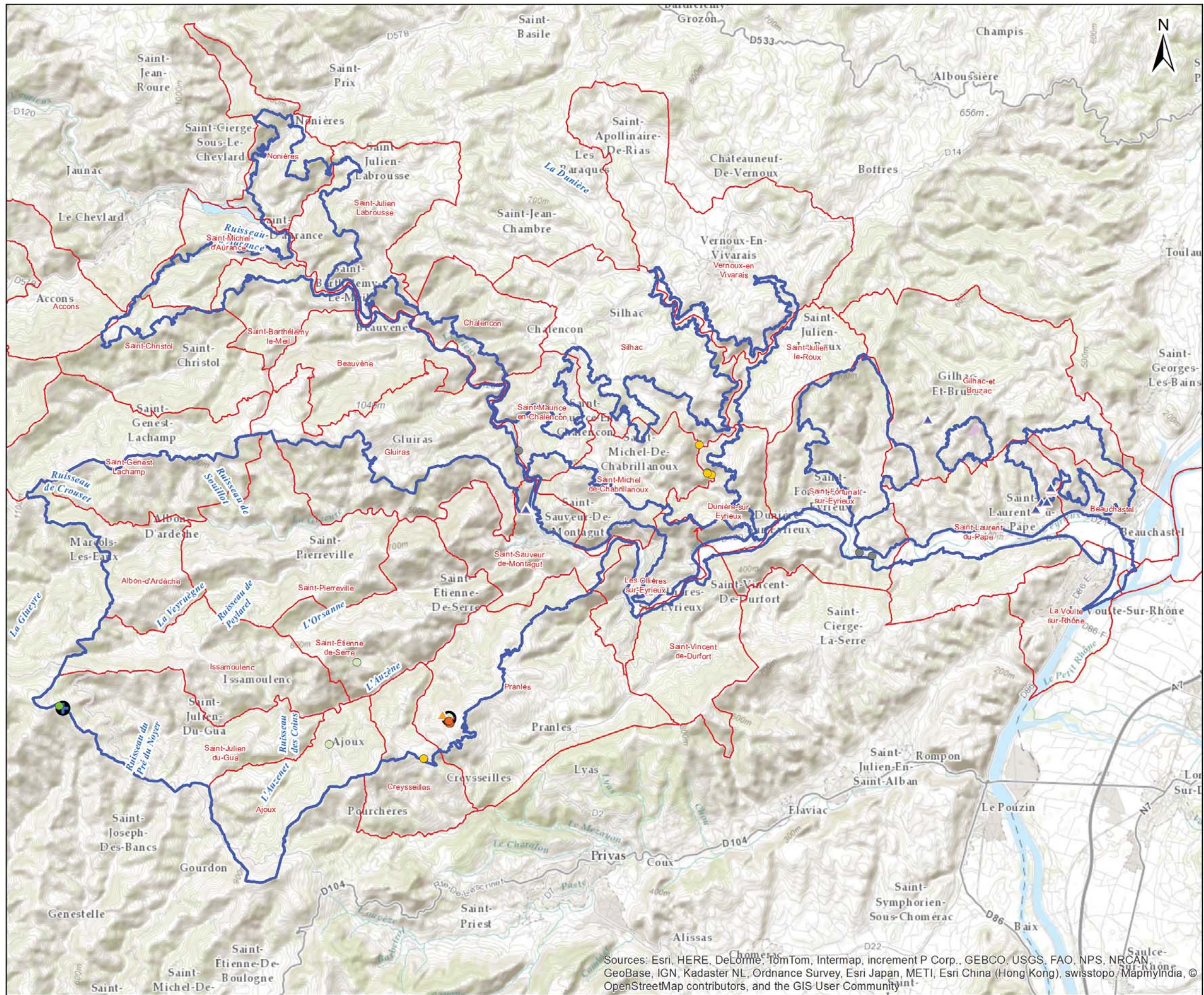
- Périmètre d'étude DOCOB B6
 Limite communale
- Protection régionale (Inventaire 2013-2014)**
- Najas minor All., 1773 (Fort)
 - ⊕ Achillea tomentosa L., 1753 (Assez fort)
 - ⊕ Najas marina L., 1753 (Modéré)
 - Poa palustris L., 1759 (Modéré)
 - Sedum villosum L., 1753 (Fort)
 - Hypericum androsaemum L., 1753 (Très fort)
 - ⊕ Reseda jacquini Rchb., 1824 (Faible)
 - ⊕ Illecebrum verticillatum L., 1753 (Très fort)
 - Saxifraga prostii Sternb., 1831 (Assez fort)
- Protection nationale (Inventaire 2013-2014)**
- ◆ Spiranthes aestivalis (Poir.) Rich., 1817 (Fort)
 - ⊗ Cistus pouzolzii delile, 1840 (tres fort)

Sources: Esri, HERE, DeLorme, TomTom, Intermap, increment P Corp., GEBCO, USGS, FAO, NPS, NRCAN, GeoBase, IGN, Kadaster NL, Ordnance Survey, Esri Japan, METI, Esri China (Hong Kong), swisstopo, MapmyIndia, © OpenStreetMap contributors, and the GIS User Community

Date : 05/06/2015
Sources : IGN® BD CARTHAGE®, BD Topo
Auteur : Maillard Olivier

Document d'objectifs du site FR 820 1658 - "Vallée de l'Eyrieux et ses affluents"





Carte n°36

**FLORE
LISTE ROUGE**

**Site Natura 2000 B6
"Vallée de l'Eyrieux et ses affluents"**

- Périmètre d'étude DOCOB B6
- Limite communale

- En danger**
- Achillea tomentosa L., 1753 (Assez fort)
 - Juncus capitatus Weigel, 1772 (Fort)
 - Poa palustris L., 1759 (Modéré)
 - Sedum villosum L., 1753 (Fort)
 - Spargula segetalis (L.) Vill., 1789 (Très fort)
 - Spiranthes aestivalis (Poir.) Rich., 1817 (Fort)

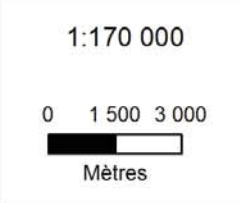
- Quasi menacé**
- ⊕ Gentiana pneumonanthe L., 1753 (Fort)
 - ⊕ Ventenata dubia (Leers) Coss., 1855 (Modéré)

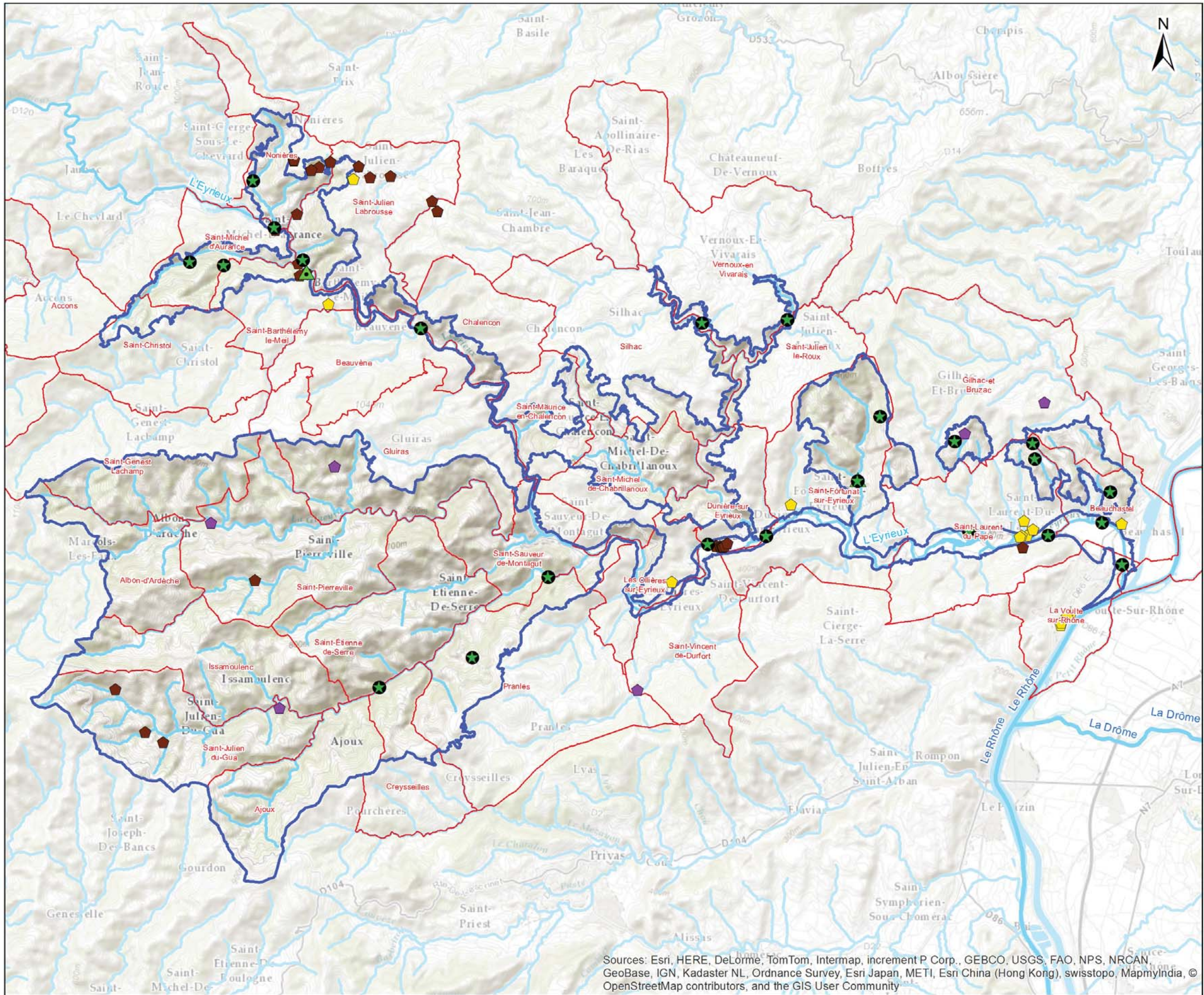
- Vulnérable**
- ▲ Chaerophyllum nodosum (L.) Crantz, 1767 (Fort)
 - ▲ Cistus laurifolius L., 1753 (Fort)
 - ▲ Pisum sativum subsp. biflorum (Raf.) Soldano, 1992 (Fort)

Sources: Esri, HERE, DeLorme, TomTom, Intermap, increment P Corp., GEBCO, USGS, FAO, NPS, NRCAN, GeoBase, IGN, Kadaster NL, Ordnance Survey, Esri Japan, METI, Esri China (Hong Kong), swisstopo, MapmyIndia, © OpenStreetMap contributors, and the GIS User Community

Date : 02/02/2015
Sources : IGN® BD CARTHAGE®, BD Topo
Auteur : Maillard Olivier

Document d'objectifs du site FR 820 1658 - "Vallée de l'Eyrieux et ses affluents"













Carte n°37

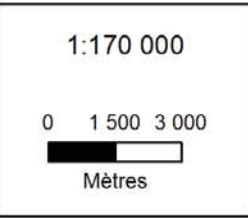
CHIROPTERES
LOCALISATION DES PROSPECTIONS

Site Natura 2000 B6
"Vallée de l'Eyrieux et ses affluents"

-  Périmètre du DOCOB B6
-  Limite communale
-  Cours d'eau
- Bâtis prospectés**
 -  Visite chez les privés
 -  Visite des bâtis communaux
 -  Autres bâtis (cabanons agricoles / tunnels / ponts)
 -  Cavité artificielle
- Détecteurs acoustiques**
 -  Détecteurs à ultrason

Sources: Esri, HERE, DeLorme, TomTom, Intermap, increment P Corp., GEBCO, USGS, FAO, NPS, NRCAN, GeoBase, IGN, Kadaster NL, Ordnance Survey, Esri Japan, METI, Esri China (Hong Kong), swisstopo, MapmyIndia, © OpenStreetMap contributors, and the GIS User Community

Date : 28/01/2015
Sources : IGN® BD CARTHAGE®, CG 07
Auteur : Maillard Olivier
Mention : Attention, cartographie non exhaustive résultant d'inventaires partiels.
Certaines espèces peuvent être présentes dans des secteurs non prospectés à ce jour.
Document d'objectifs du site FR 820 1658 - "Vallée de l'Eyrieux et ses affluents"



CHIROPTERES
 DÉTECTION ACOUSTIQUE

Site Natura 2000 B6
 "Vallée de l'Eyrieux et ses affluents"

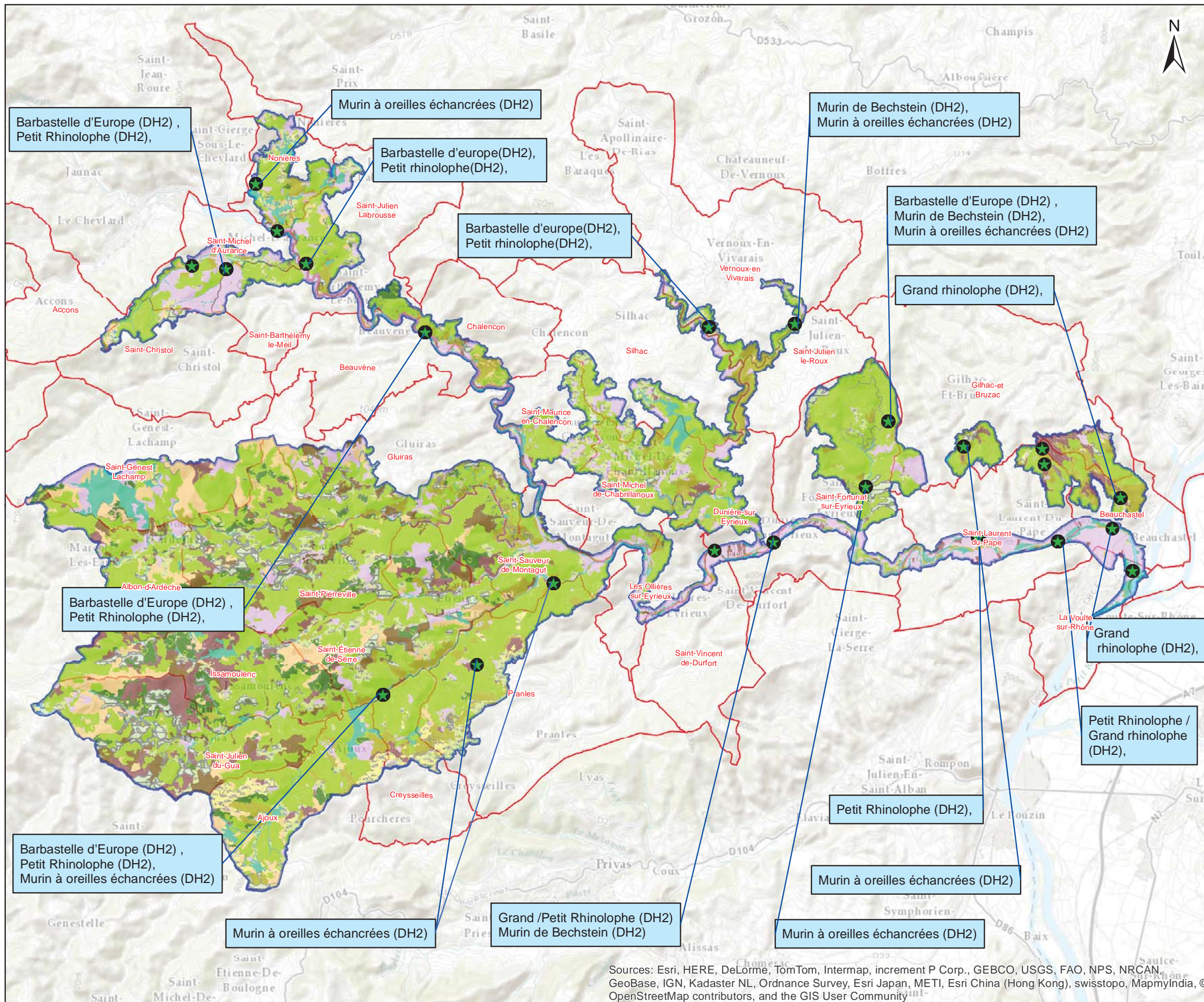
 Périmètre du DOCOB B6

 Limite communale

Détecteurs acoustiques


 Détecteurs à ultrason

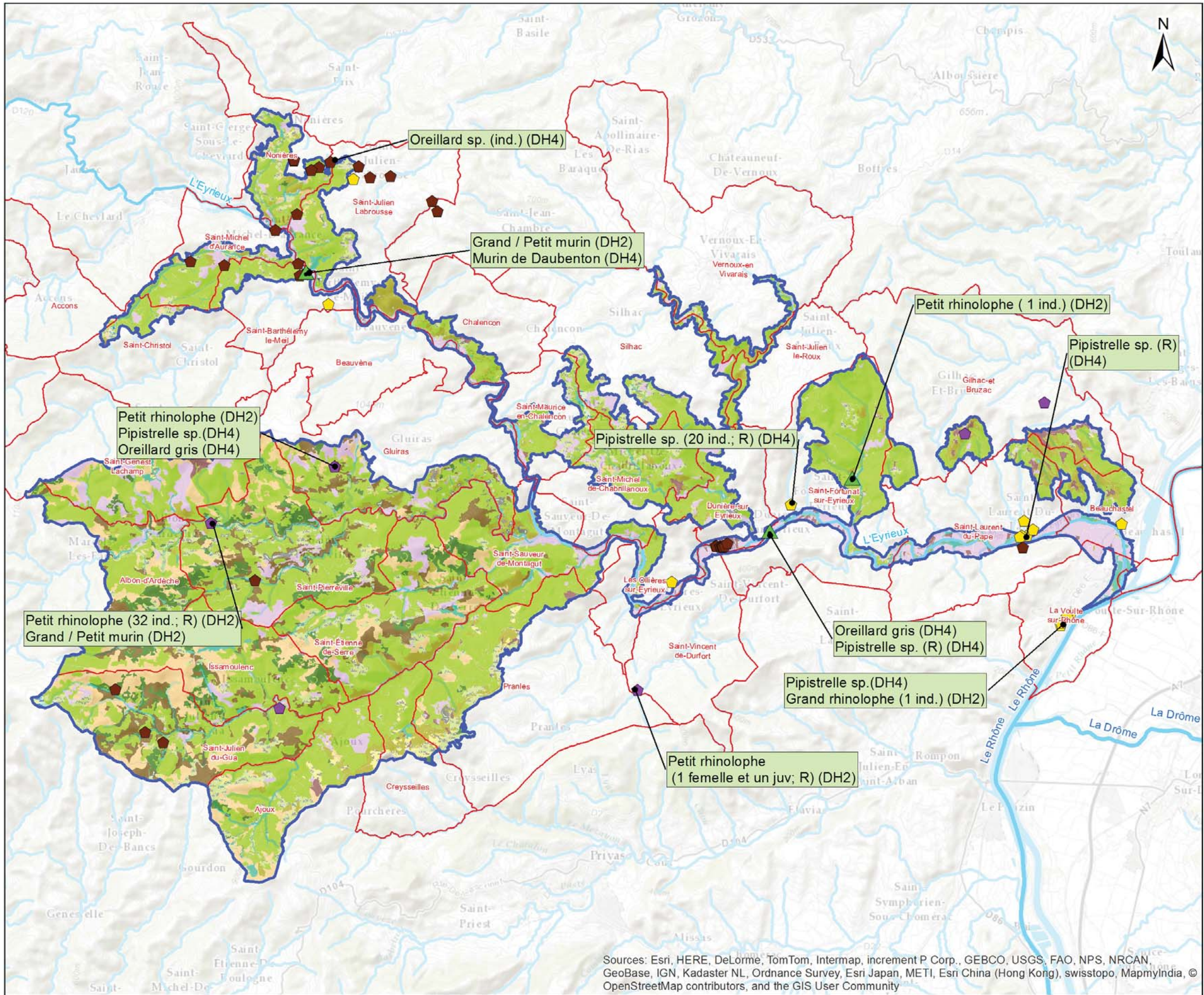
| Espèces | Numéro SM2 |
|--------------------------|---|
| Grande noctule | non contactée |
| Pipistrelle de Nathusius | 5,11,16,24 |
| Molosse de Cestoni | non contactée |
| Noctule commune | 13, 18, 21, 24 |
| Murin de Daubenton | 1, 2, 5, 6, 7, 10, 11, 13, 14, 15, 16, 18, 21, 24 |
| Pipistrelle commune | 2, 3, 5, 6, 7, 10, 11, 13, 14, 15, 16, 17, 18, 23, 24 |
| Pipistrelle pygmée | 5, 6, 7, 10, 11, 13, 14, 15, 16, 18, 21, 24 |
| Pipistrelle de Kuhl | 2, 5, 6, 7, 10, 11, 13, 15, 16, 17, 18, 23, 24 |
| Vespère de Savi | 5, 6, 7, 10, 11, 13, 16, 17, 18, 21, 23, 24 |
| Noctule de Leisler | 5, 6, 10, 13, 16, 21, 23, 24 |
| Sérotine commune | 2, 3, 5, 6, 7, 10, 11, 13, 15, 16, 17, 18, 21, 24 |
| Murin d'Alcathoé | 2, 10, 11, 18 |
| Murin à moustaches | 2, 7, 14, 15, 16, 18 |
| Murin de Natterer | 2, 6, 10, 13, , |
| Oreillard gris | 2, 13, 16, 18 |
| Oreillard roux | non contactée |



Sources: Esri, HERE, DeLorme, TomTom, Intermap, increment P Corp., GEBCO, USGS, FAO, NPS, NRCAN, GeoBase, IGN, Kadaster NL, Ordnance Survey, Esri Japan, METI, Esri China (Hong Kong), swisstopo, MapmyIndia, © OpenStreetMap contributors, and the GIS User Community

Date : 29/01/2015
 Sources : IGN® BD CARTHAGE®, CG 07
 Auteur : Maillard Olivier
 Mention : Attention, cartographie non exhaustive résultant d'inventaires partiels.
 Certaines espèces peuvent être présentes dans des secteurs non prospectés à ce jour.
 Document d'objectifs du site FR 820 1658 - "Vallée de l'Eyrieux et ses affluents"





Carte n°39

CHIROPTERES INVENTAIRE DES GITES

**Site Natura 2000 B6
"Vallée de l'Eyrieux et ses affluents"**

- Périmètre du site B6
 - Limite communale
 - Cours d'eau
- Recherche de gîtes**
- ◆ Visite chez les privés
 - ◆ Visite des bâtis communaux
 - ◆ Autres bâtis (cabanons agricoles / tunnels / ponts)
 - ▲ Cavité artificielle

Niveau d'enjeu


Assez fort Petit / Grand rhinolophe, Petit / Grand murin

Modéré

Faible Oreillard gris, Pipistrelle sp., Murin de Daubenton








Sources: Esri, HERE, DeLorme, TomTom, Intermap, increment P Corp., GEBCO, USGS, FAO, NPS, NRCAN, GeoBase, IGN, Kadaster NL, Ordnance Survey, Esri Japan, METI, Esri China (Hong Kong), swisstopo, MapmyIndia, © OpenStreetMap contributors, and the GIS User Community

Date : 29/01/2015
 Sources : IGN® BD CARTHAGE®, CG 07
 Auteur : Maillard Olivier
 Mention : Attention, cartographie non exhaustive résultant d'inventaires partiels.
 Certaines espèces peuvent être présentes dans des secteurs non prospectés à ce jour.
 Document d'objectifs du site FR 820 1658 - "Vallée de l'Eyrieux et ses affluents"



INVENTAIRES DES GITES

Site Natura 2000 B6
"Vallée de l'Eyrieux et ses affluents"

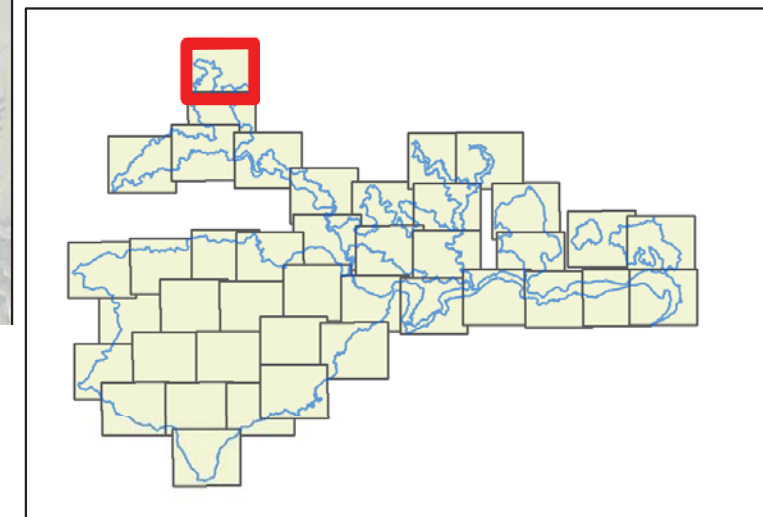
-  Périmètre du site B6
 -  Limite communale
 -  Cours d'eau
- Recherche de gîtes**
-  Visite chez les privés
 -  Visite des bâtis communaux
 -  Autres bâtis (cabanons agricoles / tunnels / ponts)
 -  Cavité artificielle

Niveau d'enjeu

Assez fort Petit / Grand rhinolophe, Petit / Grand murin

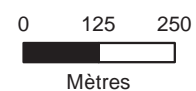
Modéré

Faible Oreillard gris, Pipistrelle sp.,
Murin de Daubenton



Date : 29/05/2015
Sources : IGN®, geofla, Ortho 2011, Union européenne – SOeS, Corine Land Cover, 2006
Auteur : Olivier Maillard - Naturalia

1:12 500



ardèche
LE DEPARTEMENT




Document d'objectifs du site FR 820 1658 - "Vallée de l'Eyrieux et ses affluents"



INVENTAIRES DES GITES


Site Natura 2000 B6
"Vallée de l'Eyrieux et ses affluents"


 Périmètre du site B6


 Limite communale

 Cours d'eau

Recherche de gîtes

 Visite chez les privés

 Visite des bâtis communaux

 Autres bâtis (cabanons agricoles / tunnels / ponts)

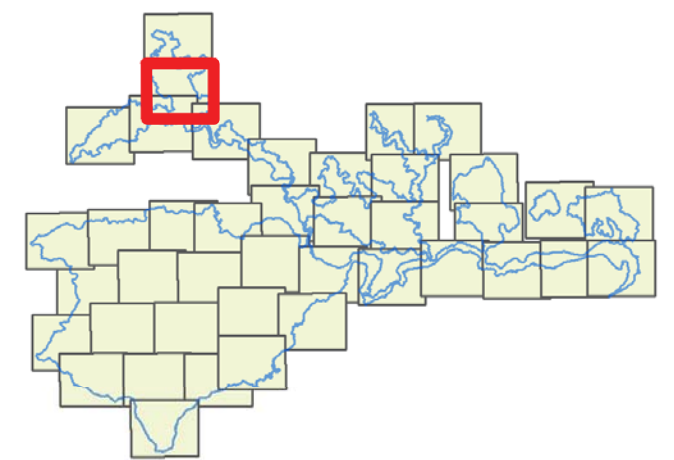
 Cavité artificielle

Niveau d'enjeu

Assez fort Petit / Grand rhinolophe, Petit / Grand murin

Modéré

Faible Oreillard gris, Pipistrelle sp.,
Murin de Daubenton

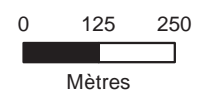


Date : 29/05/2015

Sources : IGN®, geofla, Ortho 2011, Union européenne – SOeS, Corine Land Cover, 2006

Auteur : Olivier Maillard - Naturalia

1:12 500



ardèche
LE DEPARTEMENT

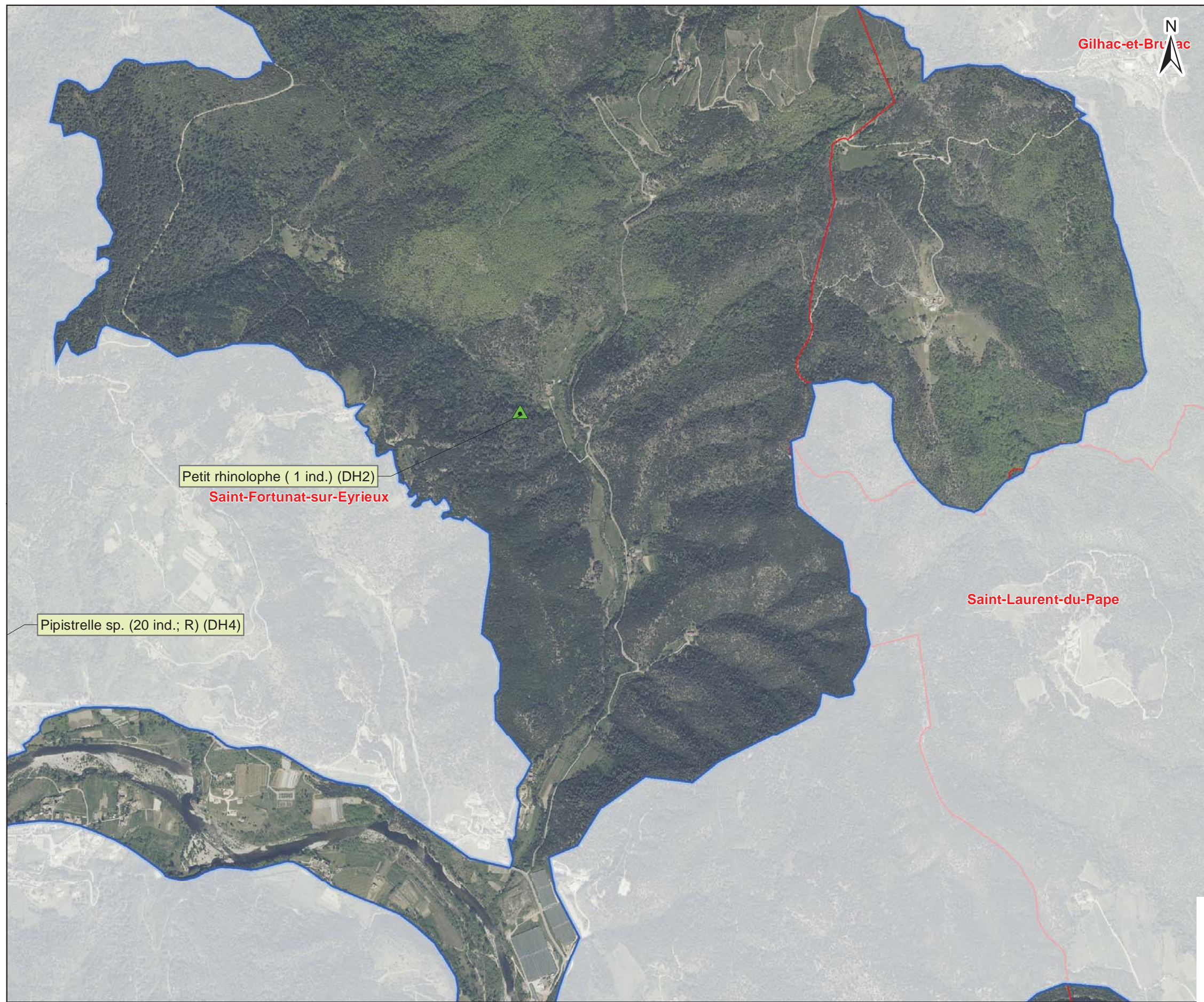


NATURALIA
CONSULTANTS EN ENVIRONNEMENT

Document d'objectifs du site FR 820 1658 - "Vallée de l'Eyrieux et ses affluents"



Site Natura 2000 B6
"Vallée de l'Eyrieux et ses affluents"



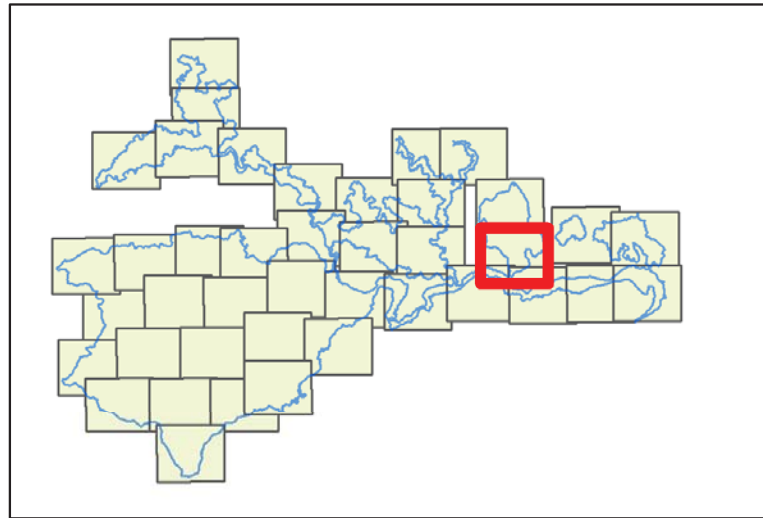
- Périmètre du site B6
 - Limite communale
 - Cours d'eau
- Recherche de gîtes**
- ◆ Visite chez les privés
 - ◆ Visite des bâtis communaux
 - ◆ Autres bâtis (cabanons agricoles / tunnels / ponts)
 - ▲ Cavité artificielle

Niveau d'enjeu

Assez fort Petit / Grand rhinolophe, Petit / Grand murin

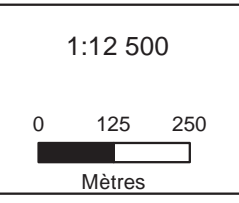
Modéré

Faible Oreillard gris, Pipistrelle sp., Murin de Daubenton










Date : 29/05/2015
 Sources : IGN®, geofla, Ortho 2011, Union européenne – SOeS, Corine Land Cover, 2006
 Auteur : Olivier Maillard - Naturalia

Document d'objectifs du site FR 820 1658 - "Vallée de l'Eyrieux et ses affluents"



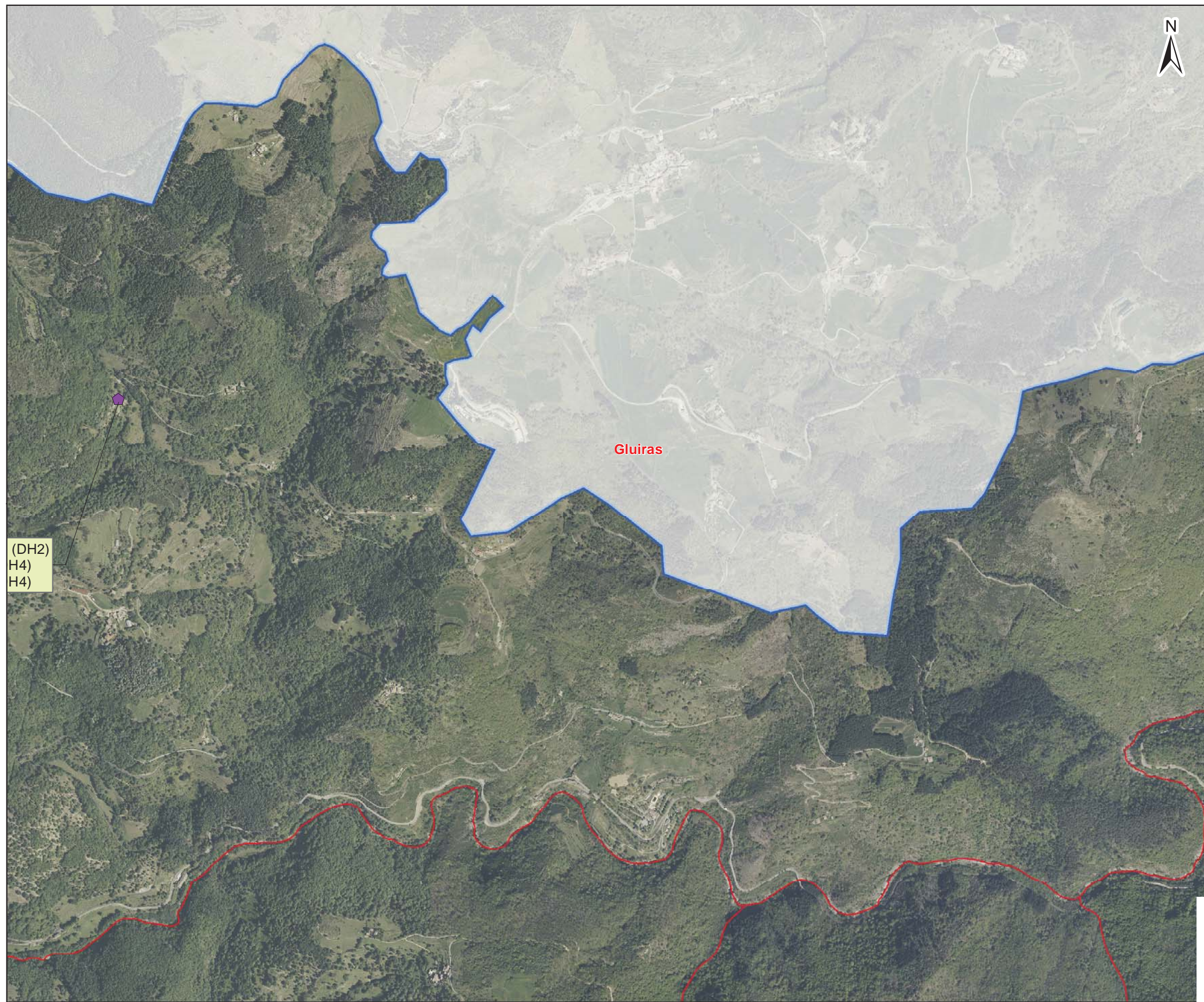
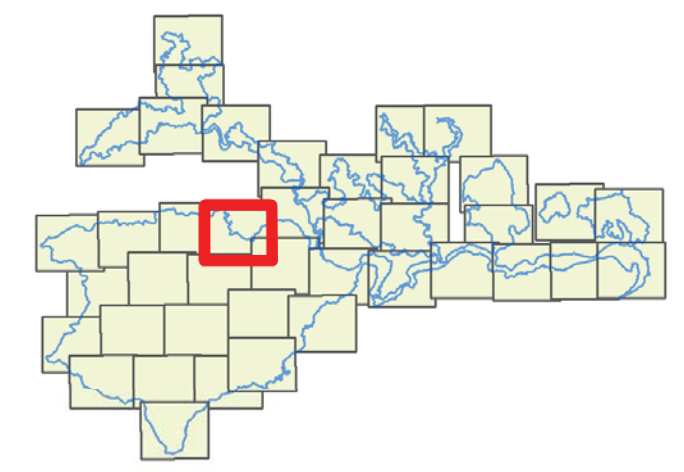

INVENTAIRES DES GITES

Site Natura 2000 B6
"Vallée de l'Eyrieux et ses affluents"

-  Périmètre du site B6
 -  Limite communale
 -  Cours d'eau
- Recherche de gîtes**
-  Visite chez les privés
 -  Visite des bâtis communaux
 -  Autres bâtis (cabanons agricoles / tunnels / ponts)
 -  Cavité artificielle

Niveau d'enjeu

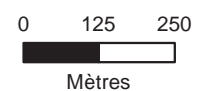
- Assez fort Petit / Grand rhinolophe, Petit / Grand murin
- Modéré
- Faible Oreillard gris, Pipistrelle sp., Murin de Daubenton



(DH2)
H4)
H4)

Date : 29/05/2015
Sources : IGN®, geofla, Ortho 2011, Union européenne – SOeS, Corine Land Cover, 2006
Auteur : Olivier Maillard - Naturalia

1:12 500




Document d'objectifs du site FR 820 1658 - "Vallée de l'Eyrieux et ses affluents"



INVENTAIRES DES GITES


Site Natura 2000 B6
"Vallée de l'Eyrieux et ses affluents"


 Périmètre du site B6


 Limite communale

 Cours d'eau

Recherche de gîtes

 Visite chez les privés

 Visite des bâtis communaux

 Autres bâtis (cabanons agricoles / tunnels / ponts)

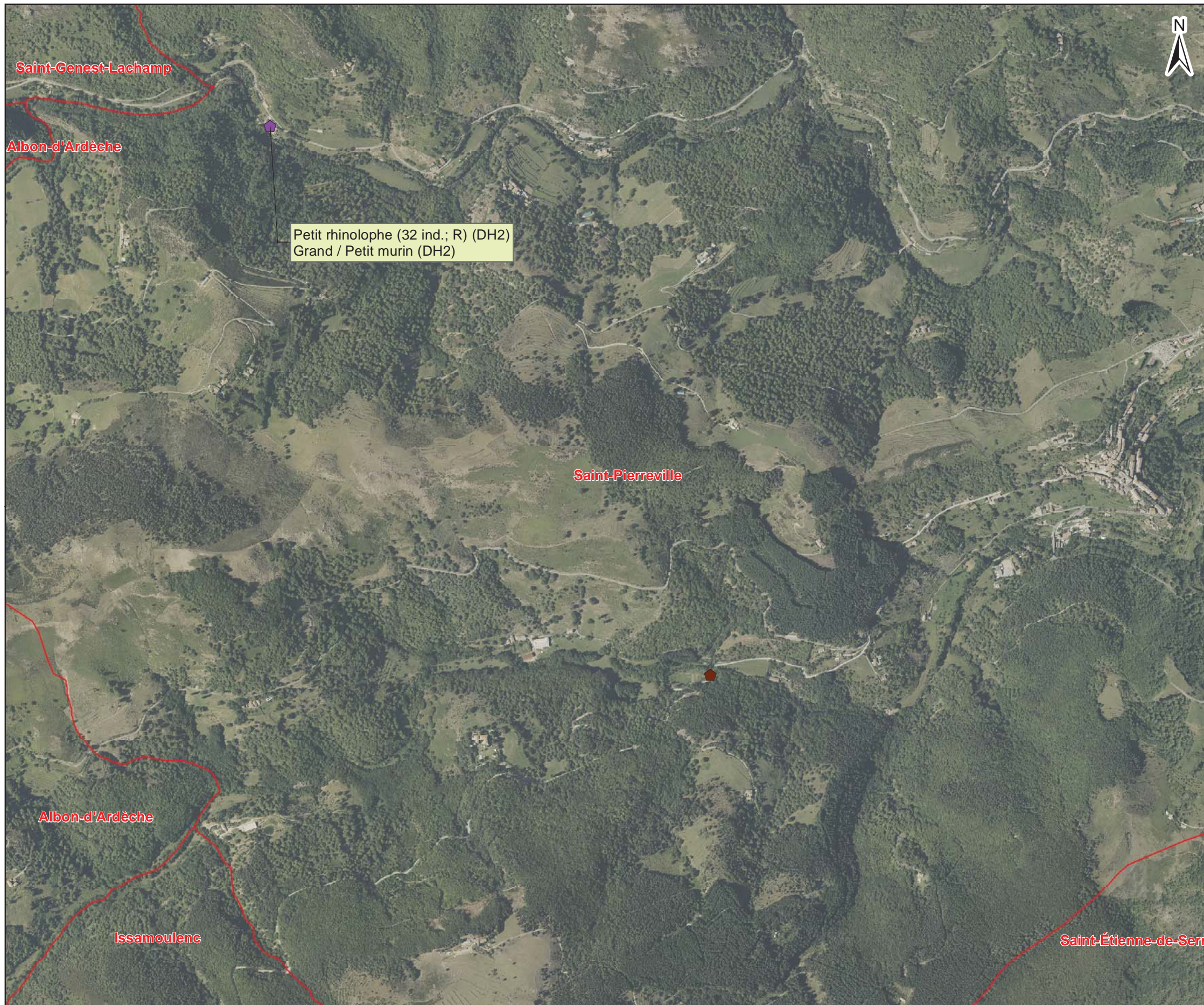
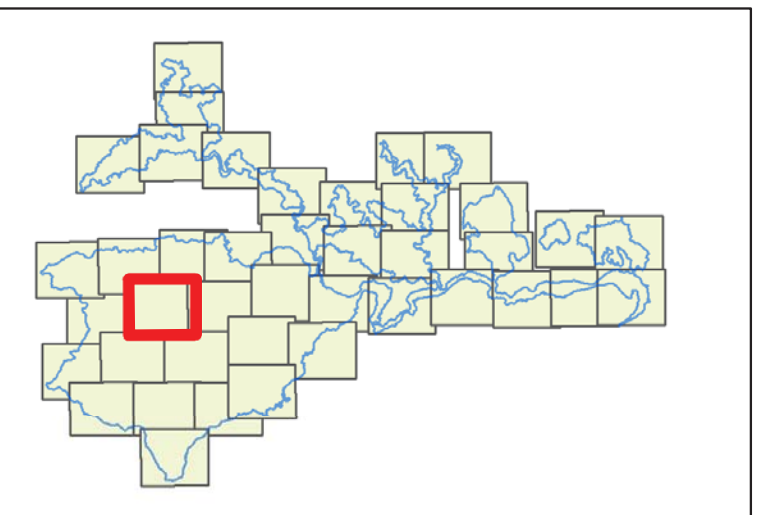
 Cavité artificielle

Niveau d'enjeu

Assez fort Petit / Grand rhinolophe, Petit / Grand murin

Modéré

Faible Oreillard gris, Pipistrelle sp.,
Murin de Daubenton



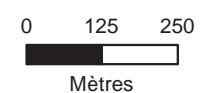
Date : 29/05/2015

Sources : IGN®, geofla, Ortho 2011, Union européenne – SOEs, Corine Land Cover, 2006

Auteur : Olivier Maillard - Naturalia

Document d'objectifs du site FR 820 1658 - "Vallée de l'Eyrieux et ses affluents"

1:12 500



INVENTAIRES DES GITES


Site Natura 2000 B6
"Vallée de l'Eyrieux et ses affluents"


 Périmètre du site B6


 Limite communale

 Cours d'eau

Recherche de gîtes

 Visite chez les privés

 Visite des bâtis communaux

 Autres bâtis (cabanons agricoles / tunnels / ponts)

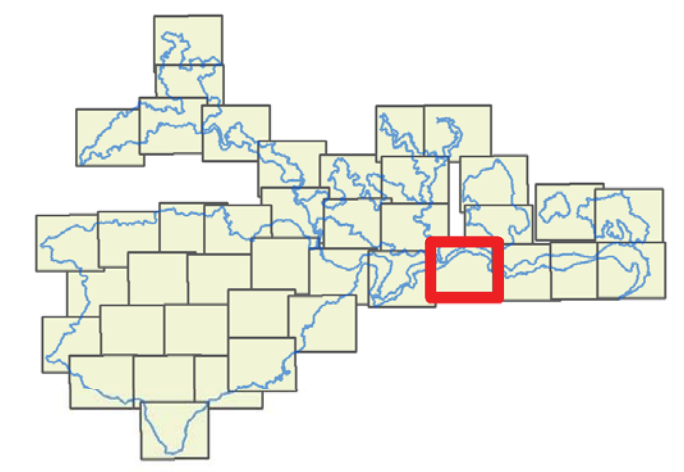
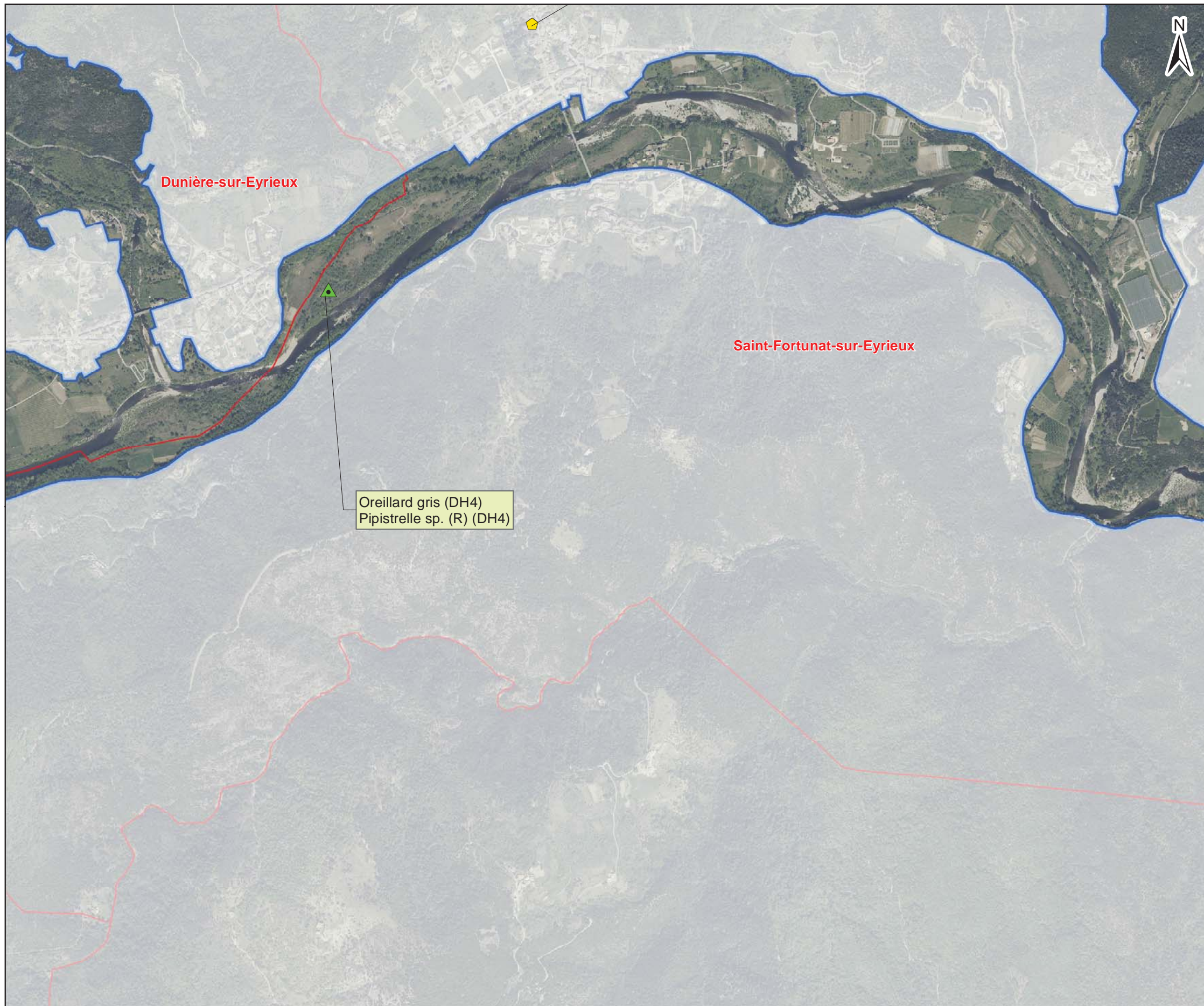
 Cavité artificielle

Niveau d'enjeu

Assez fort Petit / Grand rhinolophe, Petit / Grand murin

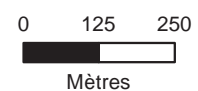
Modéré

Faible Oreillard gris, Pipistrelle sp.,
Murin de Daubenton



Date : 29/05/2015
Sources : IGN®, geofla, Ortho 2011, Union européenne – SOeS, Corine Land Cover, 2006
Auteur : Olivier Maillard - Naturalia

1:12 500



ardèche
LE DEPARTEMENT




NATURALIA
CONSULTANTS EN ENVIRONNEMENT

Document d'objectifs du site FR 820 1658 - "Vallée de l'Eyrieux et ses affluents"



INVENTAIRES DES GITES


Site Natura 2000 B6
"Vallée de l'Eyrieux et ses affluents"


 Périmètre du site B6


 Limite communale

 Cours d'eau

Recherche de gîtes

 Visite chez les privés

 Visite des bâtis communaux

 Autres bâtis (cabanons agricoles / tunnels / ponts)

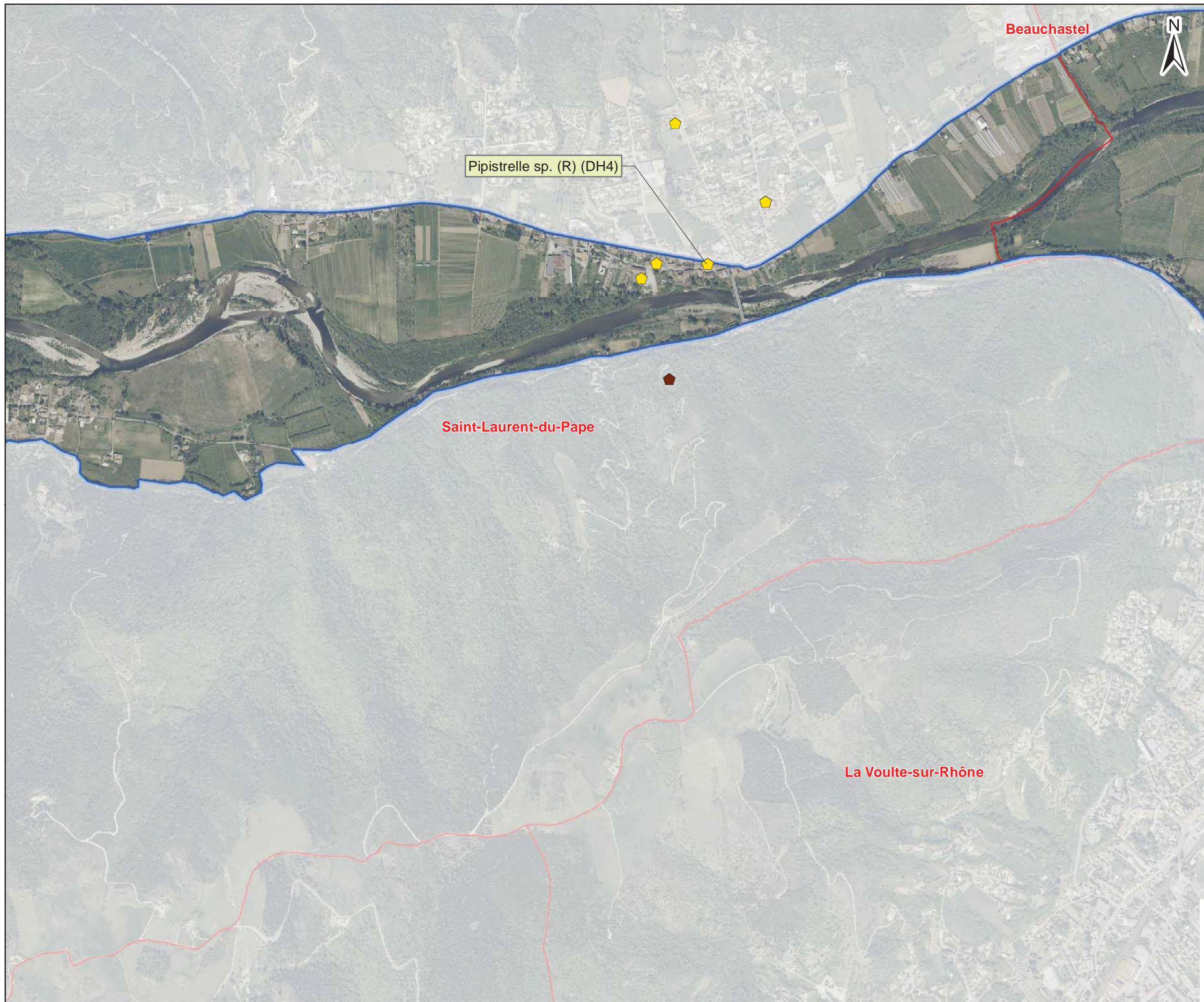
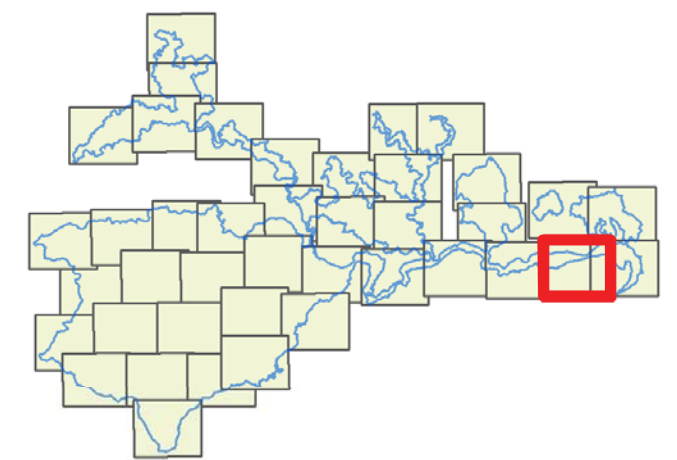
 Cavité artificielle

Niveau d'enjeu

Assez fort Petit / Grand rhinolophe, Petit / Grand murin

Modéré

Faible Oreillard gris, Pipistrelle sp.,
Murin de Daubenton

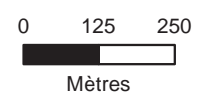


Date : 29/05/2015

Sources : IGN®, geofla, Ortho 2011, Union européenne – SOeS, Corine Land Cover, 2006

Auteur : Olivier Maillard - Naturalia

1:12 500



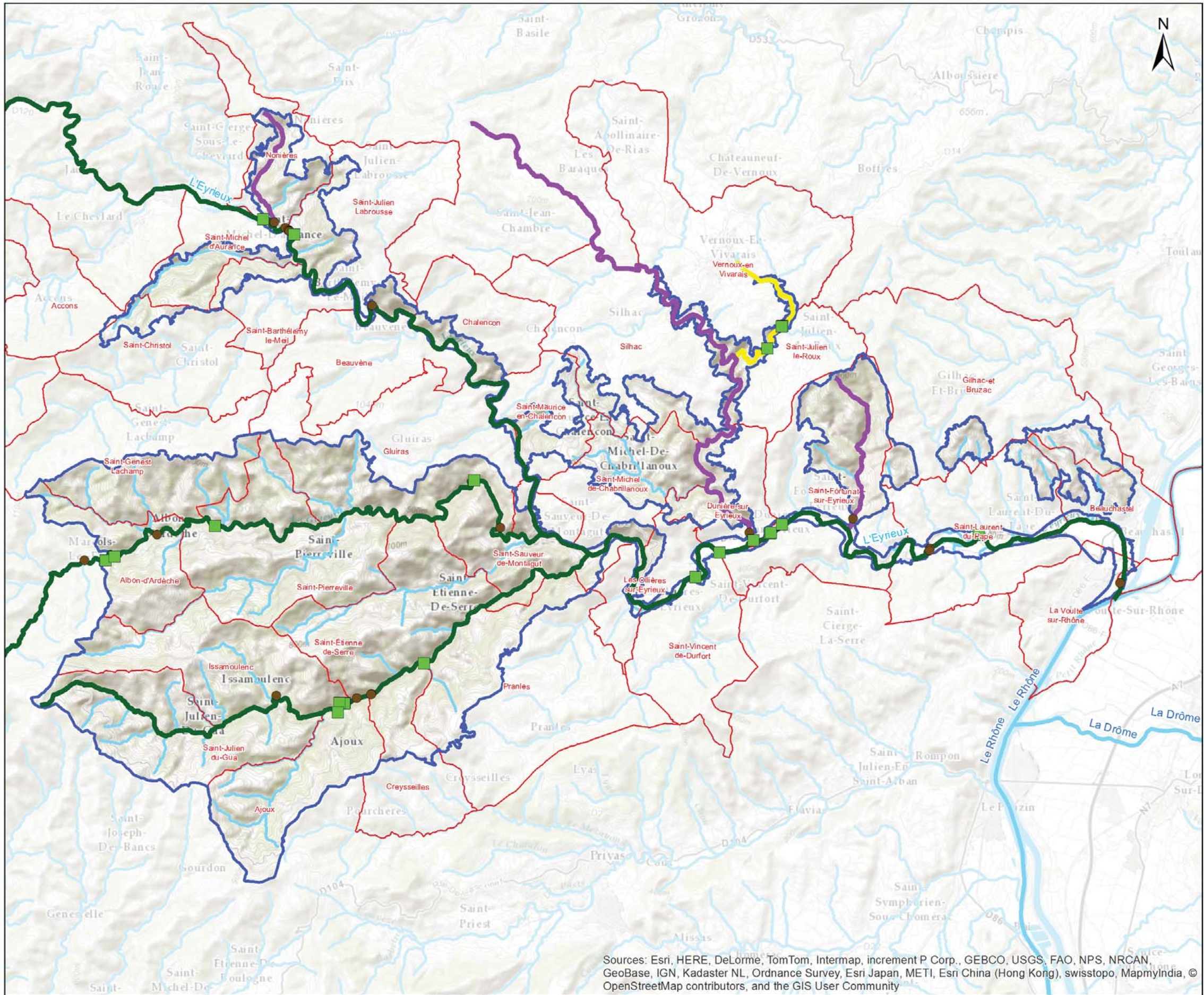
ardèche
LE DEPARTEMENT



NATURALIA
CONSULTANTS EN ENVIRONNEMENT

Document d'objectifs du site FR 820 1658 - "Vallée de l'Eyrieux et ses affluents"





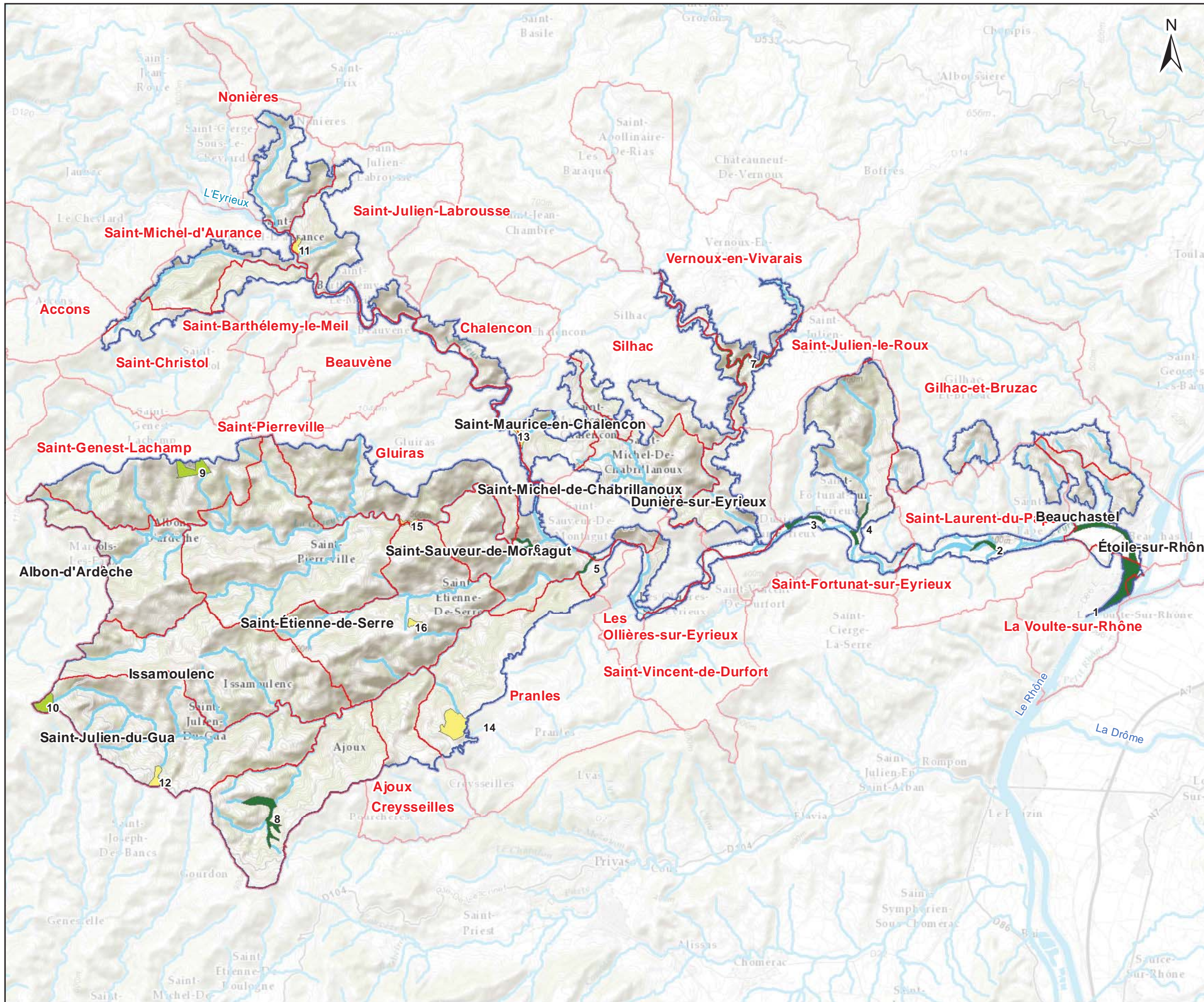
Date : 29/01/2015
Sources : IGN® BD CARTHAGE®, CG 07, BEED
Auteur : Maillard Olivier
Mention : Attention, cartographie non exhaustive résultant d'inventaires partiels.
Certaines espèces peuvent être présentes dans des secteurs non prospectés à ce jour.
Document d'objectifs du site FR 820 1658 - "Vallée de l'Eyrieux et ses affluents"

1:170 000

0 1 500 3 000
Mètres

ardèche
LE DEPARTEMENT





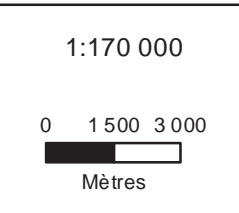

Carte n°41

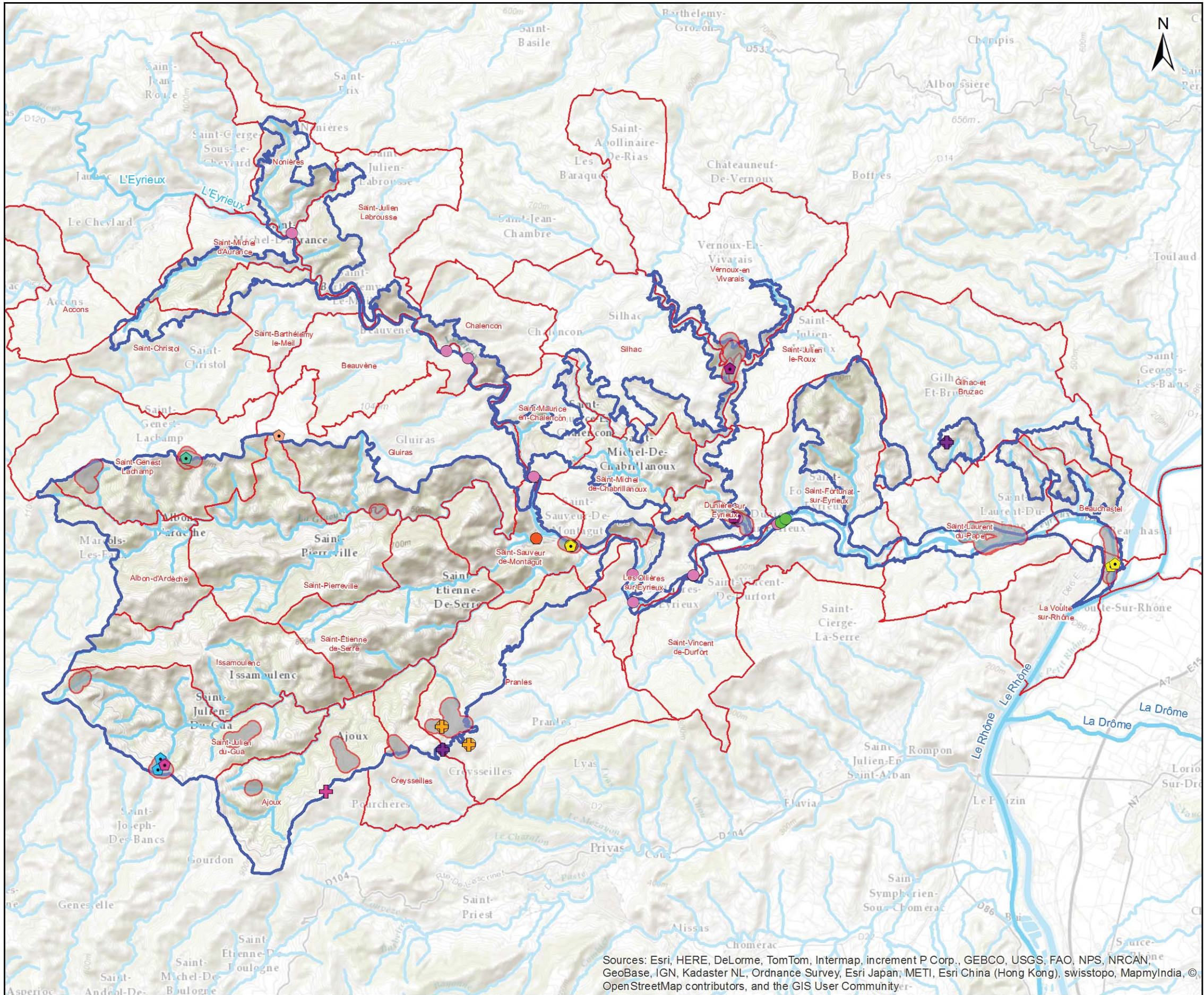
**INVERTEBRES
LOCALISATION DES PROSPECTIONS**

**Site Natura 2000 B6
"Vallée de l'Eyrieux et ses affluents"**

Limite communale
 Périmètre du DOCOB B6
Zonage de prospection "invertébrés"
Priorité de prospection
 Haute
 Moyenne
 Faible
 Cours d'eau

Date : 23/04/2015
 Sources : IGN® BD CARTHAGE®, CG 07
 Auteur : Aurélien Cheylan
 Mention : Attention, cartographie non exhaustive résultant d'inventaires partiels.
 Certaines espèces peuvent être présentes dans des secteurs non prospectés à ce jour.
 Document unique de gestion du site FR 820 1658 - "Vallée de l'Eyrieux et ses affluents"



Carte n°42

INVERTEBRES
RESULTATS D'INVENTAIRES

Site Natura 2000 B6
"Vallée de l'Eyrieux et ses affluents"

- Périmètre du DOCOB B6
- Limite communale
- Secteurs prospectés
- Cours d'eau

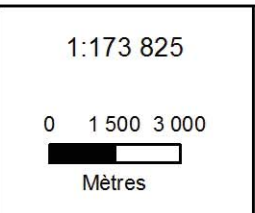
- Données bibliographiques**
- Espèces Insrites à la directive habitats**
- Laineuse du prunelier (DH4)
 - Lucane cerf volant (DH2)
 - Grand Capricorne (DH2)
 - Azuré du serpolet (DH4)

- Résultats (en 2013)**
- Espèces à forte valeur patrimoniale**
- Criquet ensanglanté
 - Gomphe vulgaire
 - Criquet des Ajoncs
 - Hermite
 - Azuré des orpins
 - Dectique des brandes

- Espèces Insrites à la directive habitats**
- Cordulie splendide (DH2)
 - Agrion de Mercure (DH2)
 - Cordulie à corps fin (DH2)
 - Grand Capricorne (DH2)
 - Azuré du serpolet (DH4)

Sources: Esri, HERE, DeLorme, TomTom, Intermap, increment P Corp., GEBCO, USGS, FAO, NPS, NRCAN, GeoBase, IGN, Kadaster NL, Ordnance Survey, Esri Japan, METI, Esri China (Hong Kong), swisstopo, MapmyIndia, © OpenStreetMap contributors, and the GIS User Community

Date : 29/06/2015
Sources : IGN® BD CARTHAGE®, CG 07
Auteur : Maillard Olivier
Mention : Attention, cartographie non exhaustive résultant d'inventaires partiels.
Certaines espèces peuvent être présentes dans des secteurs non prospectés à ce jour.
Document d'objectifs du site FR 820 1658 - "Vallée de l'Eyrieux et ses affluents"



INVERTEBRES
RESULTATS D'INVENTAIRES

Site Natura 2000 B6
"Vallée de l'Eyrieux et ses affluents"

Données bibliographiques

Espèces Insrites à la directive habitats

- + Lucane cerf volant (DH2)
- + Grand Capricorne (DH2)
- + Laineuse du prunellier (DH4)
- + Azuré du serpolet (DH4)

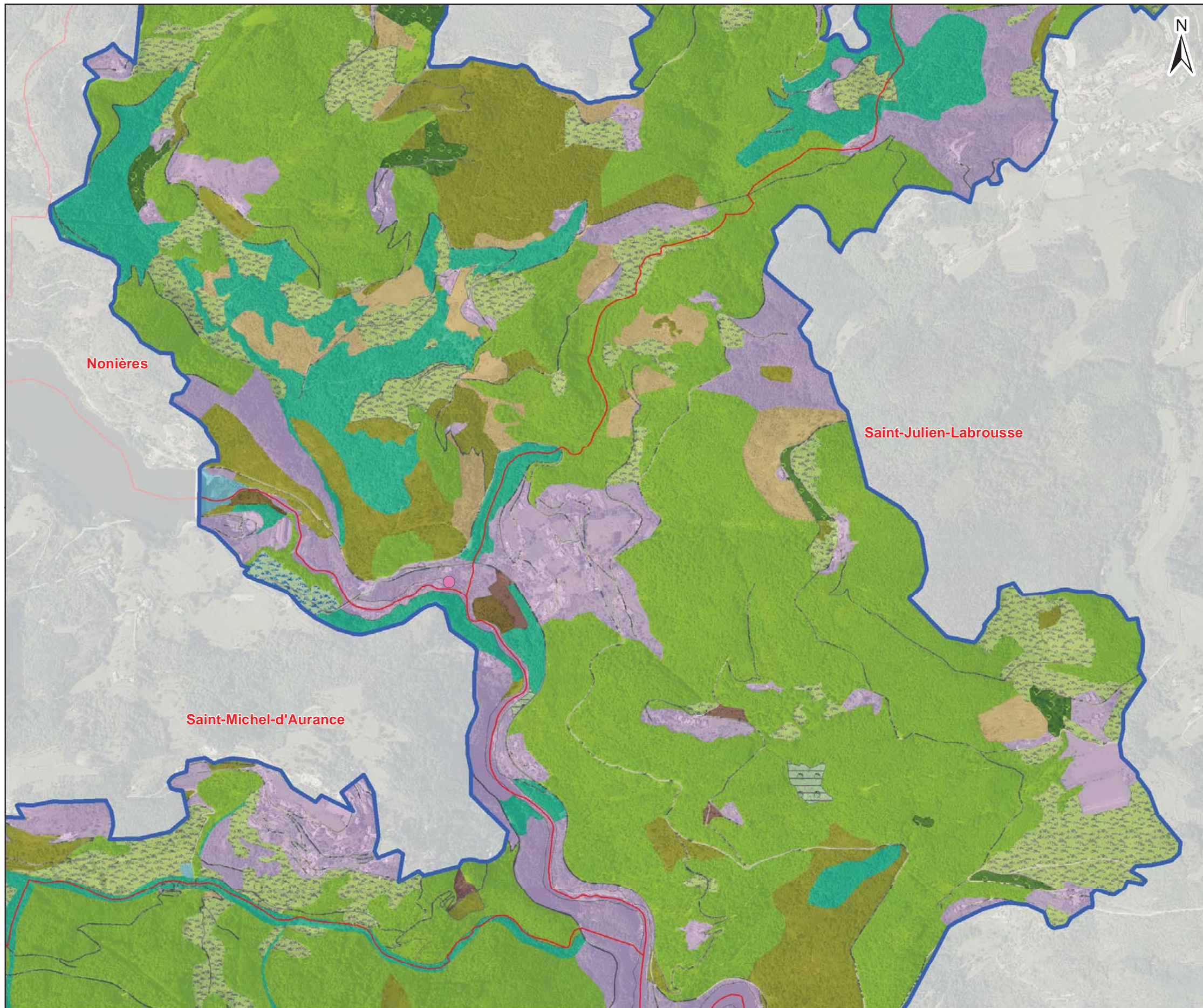
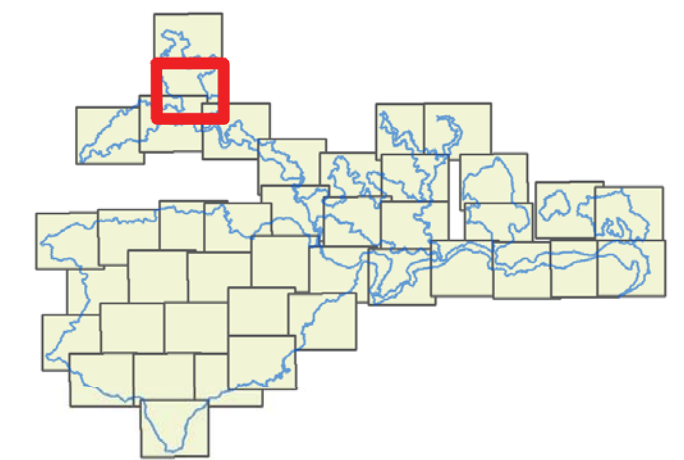
Résultats (en 2013)

Espèces à forte valeur patrimoniale

- ◊ Criquet ensanglanté
- ◊ Gomphe vulgaire
- ◊ Criquet des Ajoncs
- ◊ Hermite
- ◊ Azuré des orpins
- ◊ Dectique des brandes

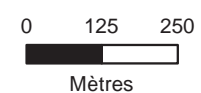
Espèces Insrites à la directive habitats

- Cordulie splendide (DH2)
- Agrion de Mercure (DH2)
- Cordulie à corps fin (DH2)
- Grand Capricorne (DH2)
- Azuré du serpolet (DH4)



Date : 29/06/2015
Sources : IGN®,geofla,Ortho 2011, CEN RA
Auteur : Olivier Maillard - Naturalia

1:12 500



Document d'objectifs du site FR 820 1658 - "Vallée de l'Eyrieux et ses affluents"



INVERTEBRES
RESULTATS D'INVENTAIRES

Site Natura 2000 B6
"Vallée de l'Eyrieux et ses affluents"

Données bibliographiques

Espèces Inscrites à la directive habitats

- + Lucane cerf volant (DH2)
- + Grand Capricorne (DH2)
- + Laineuse du prunellier (DH4)
- + Azuré du serpolet (DH4)

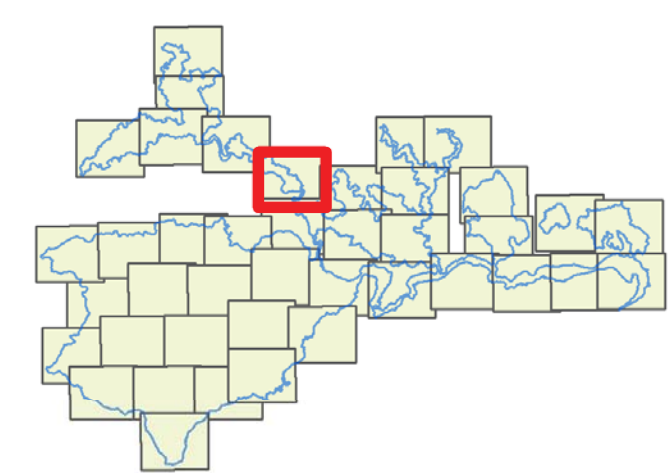
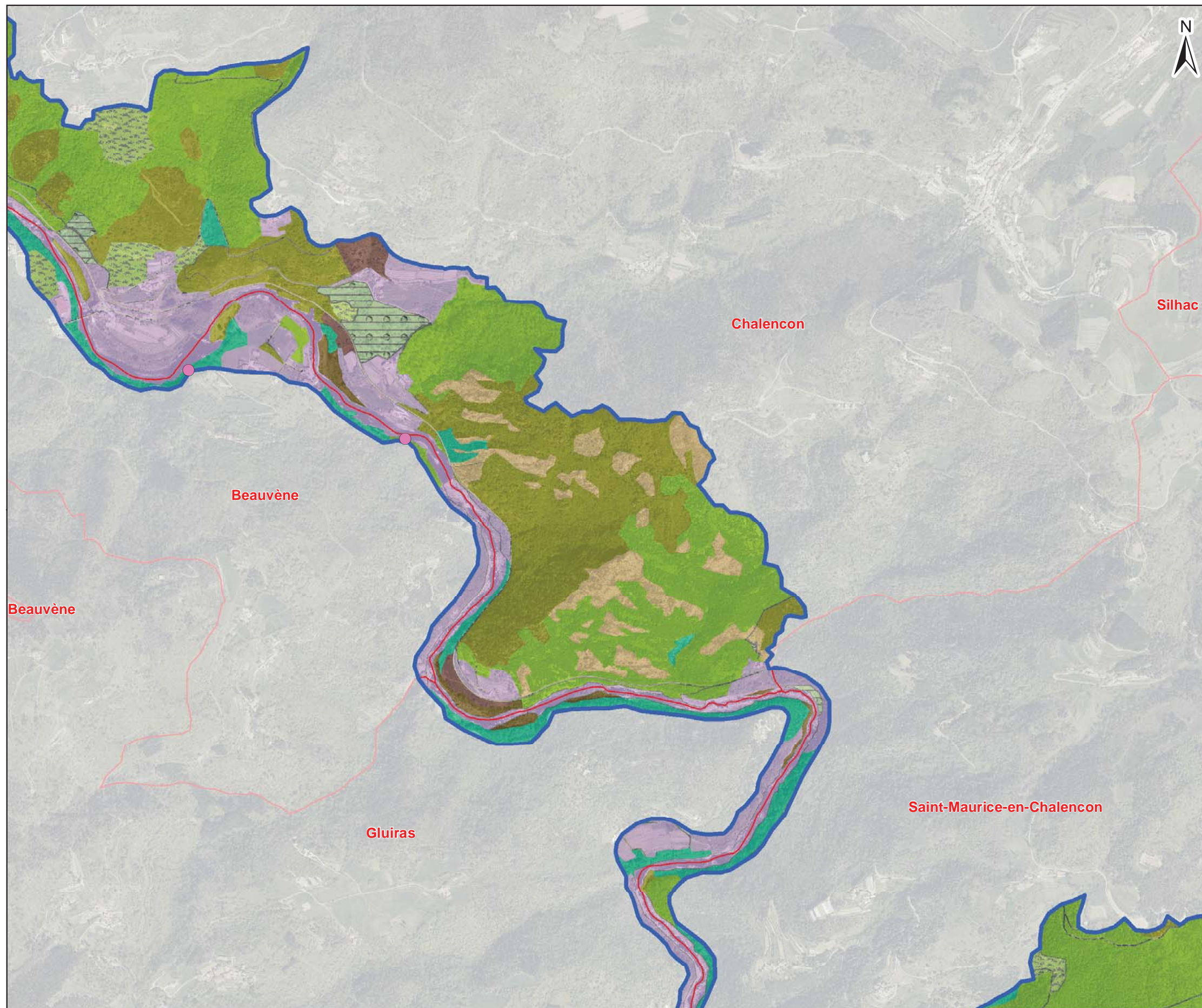
Résultats (en 2013)

Espèces à forte valeur patrimoniale

- ◊ Criquet ensanglanté
- ◊ Gomphe vulgaire
- ◊ Criquet des Ajoncs
- ◊ Hermite
- ◊ Azuré des orpins
- ◊ Dectique des brandes

Espèces Inscrites à la directive habitats

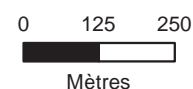
- Cordulie splendide (DH2)
- Agrion de Mercure (DH2)
- Cordulie à corps fin (DH2)
- Grand Capricorne (DH2)
- Azuré du serpolet (DH4)



Date : 29/06/2015
Sources : IGN®,geofla,Ortho 2011, CEN RA
Auteur : Olivier Maillard - Naturalia

Document d'objectifs du site FR 820 1658 - "Vallée de l'Eyrieux et ses affluents"

1:12 500



INVERTEBRES
RESULTATS D'INVENTAIRES

Site Natura 2000 B6
"Vallée de l'Eyrieux et ses affluents"

Données bibliographiques

Espèces Inscrites à la directive habitats

- + Lucane cerf volant (DH2)
- + Grand Capricorne (DH2)
- + Laineuse du prunellier (DH4)
- + Azuré du serpolet (DH4)

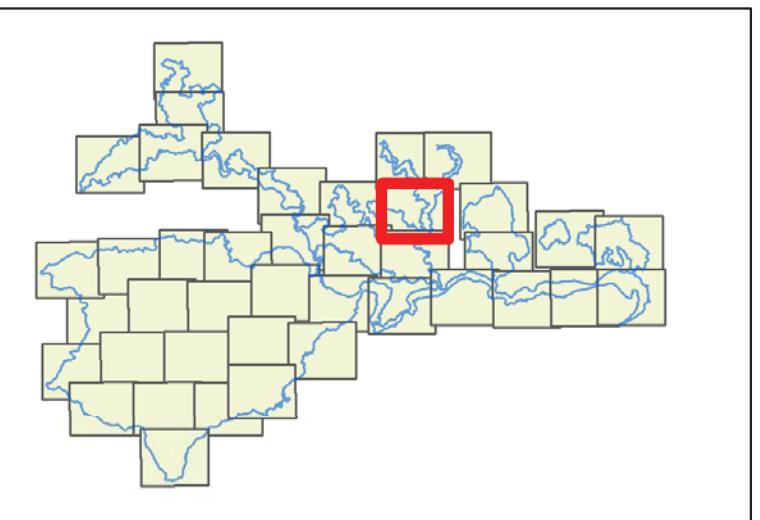
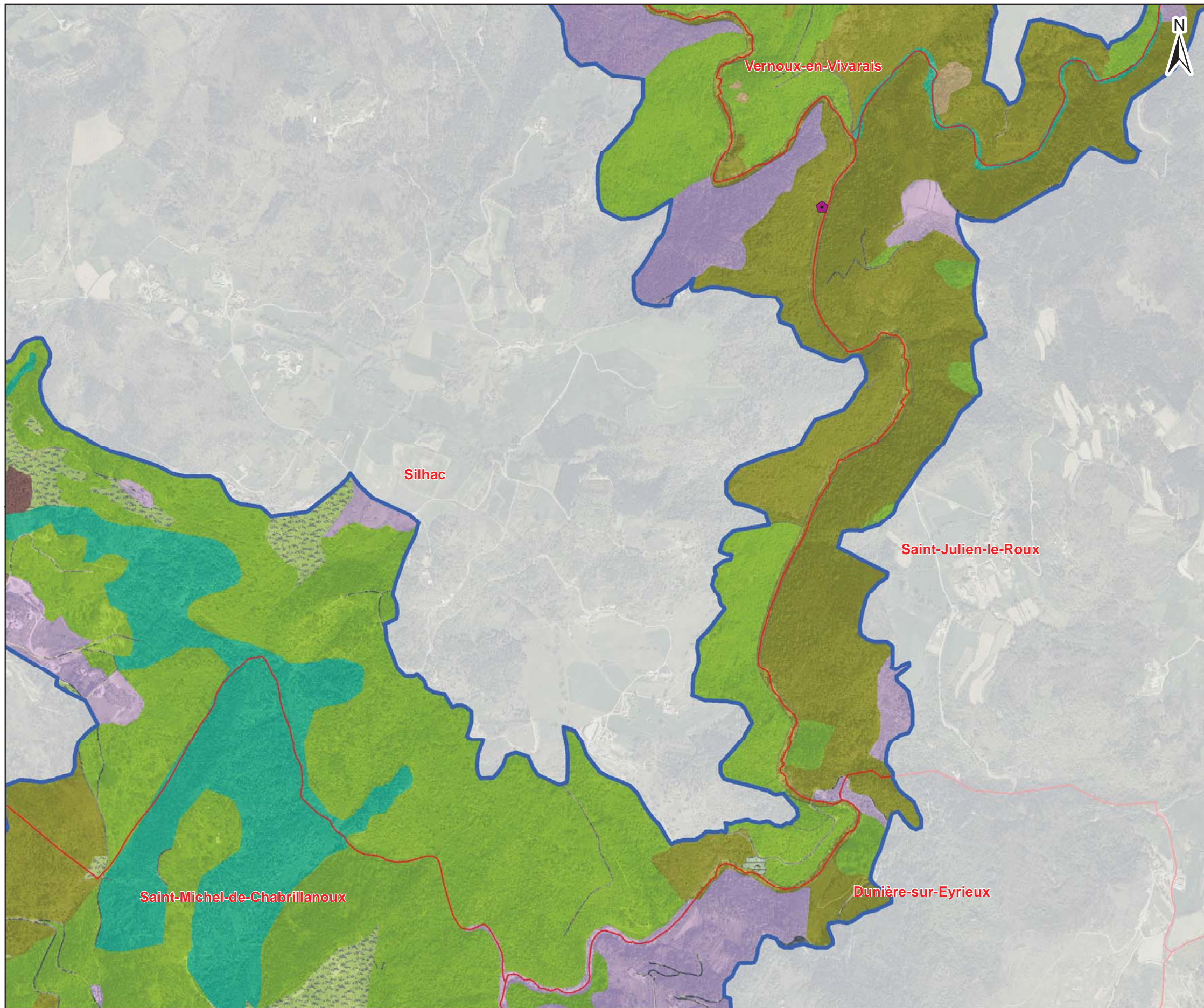
Résultats (en 2013)

Espèces à forte valeur patrimoniale

- ◊ Criquet ensanglanté
- ◊ Gomphe vulgaire
- ◊ Criquet des Ajoncs
- ◊ Hermite
- ◊ Azuré des orpins
- ◊ Dectique des brandes

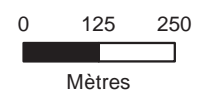
Espèces Inscrites à la directive habitats

- Cordulie splendide (DH2)
- Agrion de Mercure (DH2)
- Cordulie à corps fin (DH2)
- Grand Capricorne (DH2)
- Azuré du serpolet (DH4)



Date : 29/06/2015
Sources : IGN®, geofla, Ortho 2011, CEN RA
Auteur : Olivier Maillard - Naturalia

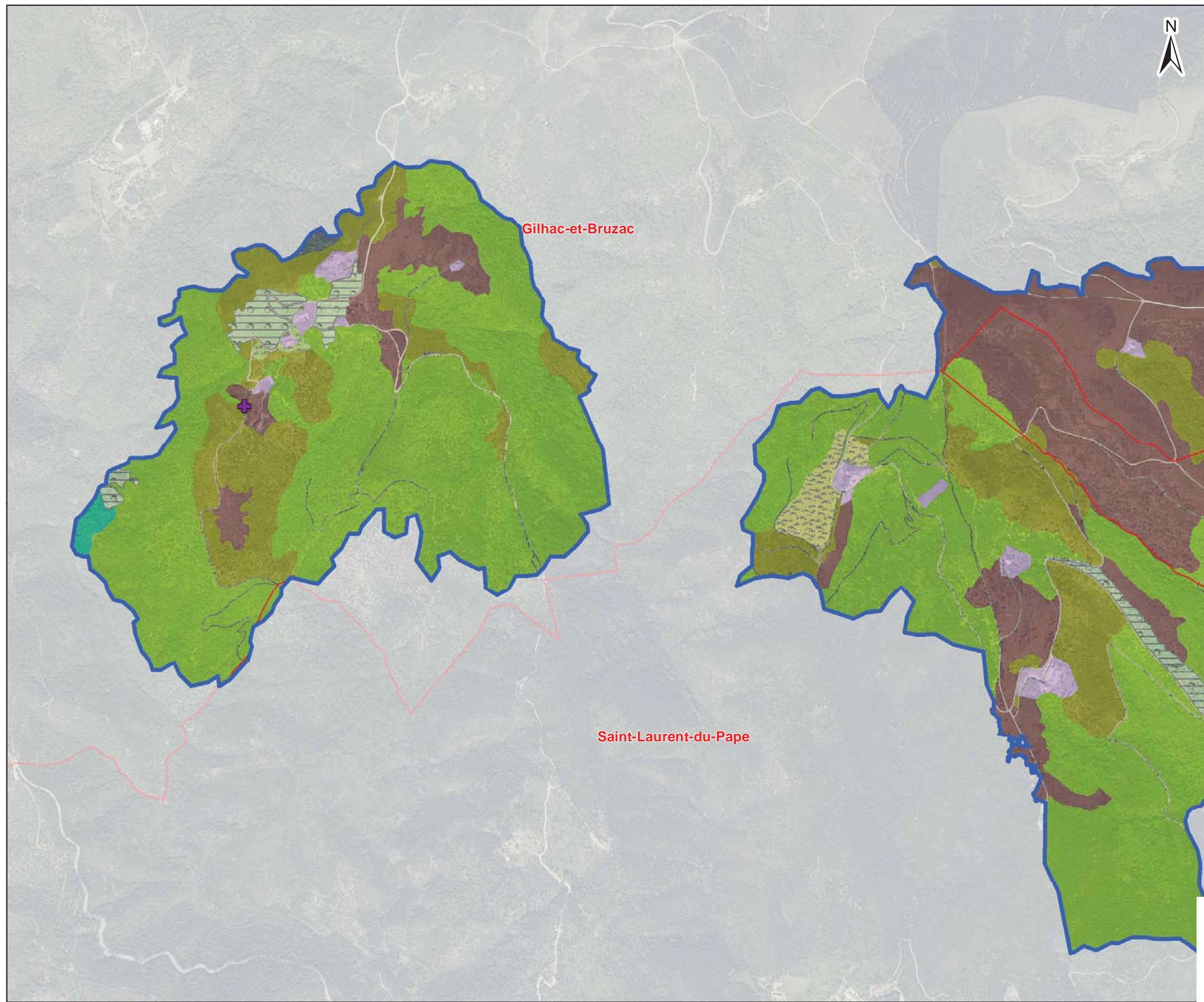
1:12 500



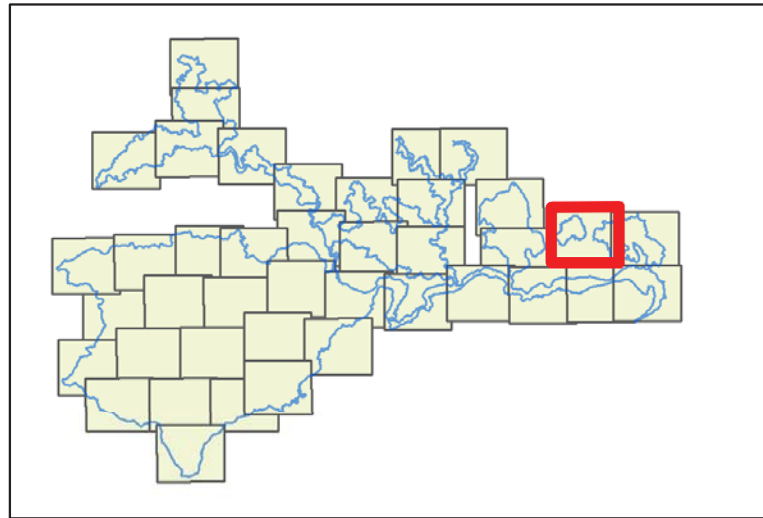
Document d'objectifs du site FR 820 1658 - "Vallée de l'Eyrieux et ses affluents"



Site Natura 2000 B6
"Vallée de l'Eyrieux et ses affluents"

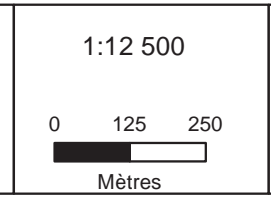


- Données bibliographiques**
- Espèces Inscrites à la directive habitats**
- + Lucane cerf volant (DH2)
 - + Grand Capricorne (DH2)
 - + Laineuse du prunellier (DH4)
 - + Azuré du serpolet (DH4)
- Résultats (en 2013)**
- Espèces à forte valeur patrimoniale**
- ◊ Criquet ensanglanté
 - ◊ Gomphe vulgaire
 - ◊ Criquet des Ajoncs
 - ◊ Hermite
 - ◊ Azuré des orpins
 - ◊ Dectique des brandes
- Espèces Inscrites à la directive habitats**
- Cordulie splendide (DH2)
 - Agrion de Mercure (DH2)
 - Cordulie à corps fin (DH2)
 - Grand Capricorne (DH2)
 - Azuré du serpolet (DH4)



Date : 29/06/2015
 Sources : IGN®,geofla,Ortho 2011, CEN RA
 Auteur : Olivier Maillard - Naturalia

Document d'objectifs du site FR 820 1658 - "Vallée de l'Eyrieux et ses affluents"




INVERTEBRES
RESULTATS D'INVENTAIRES

Site Natura 2000 B6
"Vallée de l'Eyrieux et ses affluents"

Données bibliographiques

Espèces Inscrites à la directive habitats

- + Lucane cerf volant (DH2)
- + Grand Capricorne (DH2)
- + Laineuse du prunellier (DH4)
- + Azuré du serpolet (DH4)

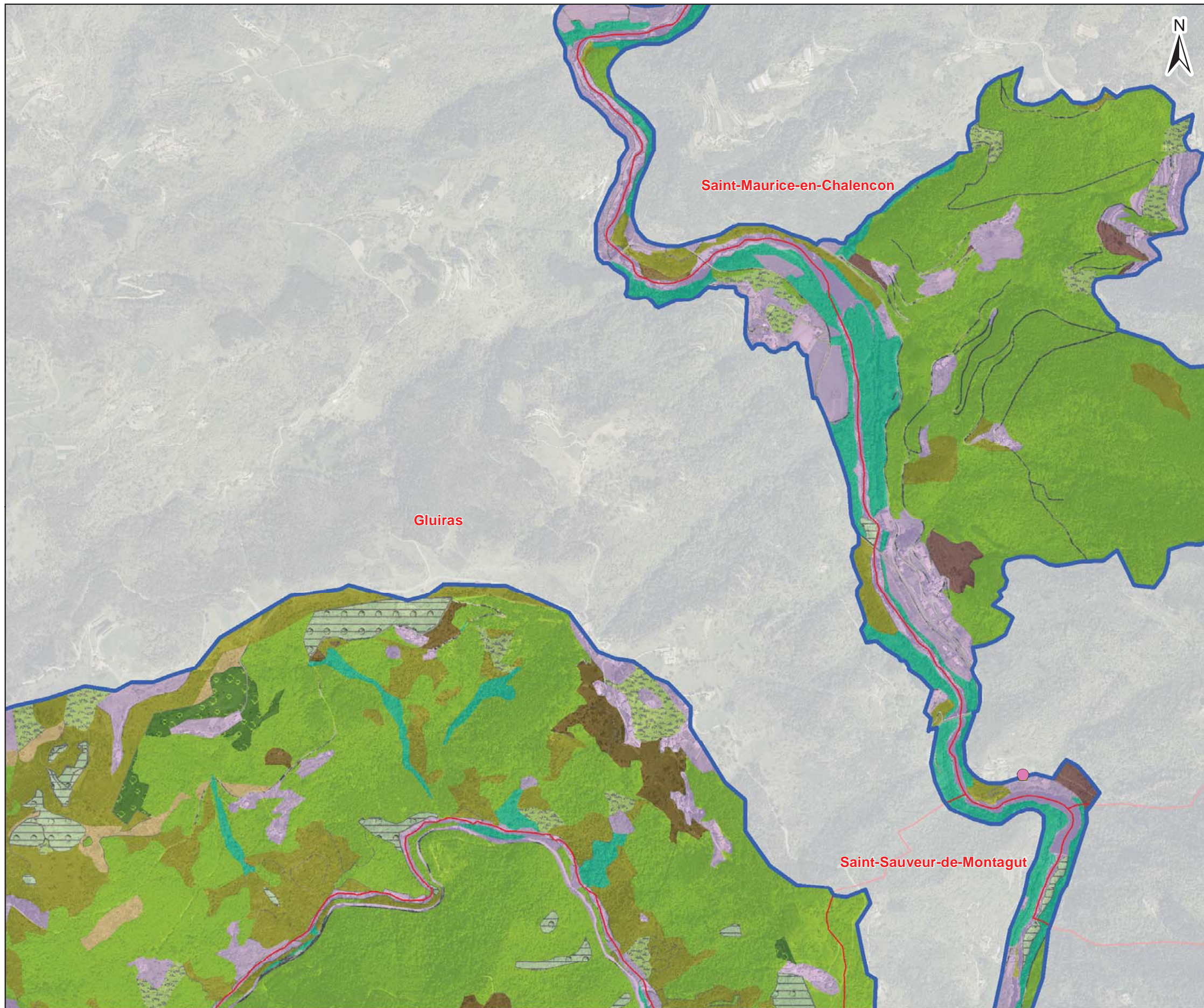
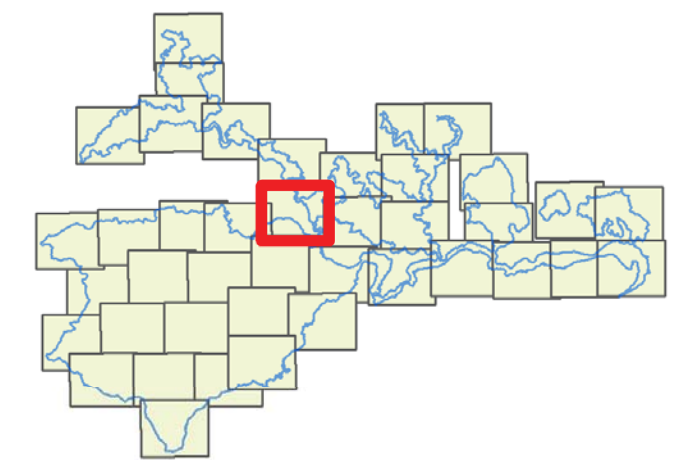
Résultats (en 2013)

Espèces à forte valeur patrimoniale

- ◊ Criquet ensanglanté
- ◊ Gomphe vulgaire
- ◊ Criquet des Ajoncs
- ◊ Hermite
- ◊ Azuré des orpins
- ◊ Dectique des brandes

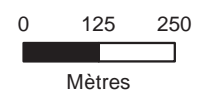
Espèces Inscrites à la directive habitats

- Cordulie splendide (DH2)
- Agrion de Mercure (DH2)
- Cordulie à corps fin (DH2)
- Grand Capricorne (DH2)
- Azuré du serpolet (DH4)



Date : 29/06/2015
Sources : IGN®,geofla,Ortho 2011, CEN RA
Auteur : Olivier Maillard - Naturalia

1:12 500



ardèche
LE DEPARTEMENT



NATURALIA
CONSULTANTS EN ENVIRONNEMENT

Document d'objectifs du site FR 820 1658 - "Vallée de l'Eyrieux et ses affluents"



INVERTEBRES
RESULTATS D'INVENTAIRES

Site Natura 2000 B6
"Vallée de l'Eyrieux et ses affluents"

Données bibliographiques

Espèces Insrites à la directive habitats

- + Lucane cerf volant (DH2)
- + Grand Capricorne (DH2)
- + Laineuse du prunellier (DH4)
- + Azuré du serpolet (DH4)

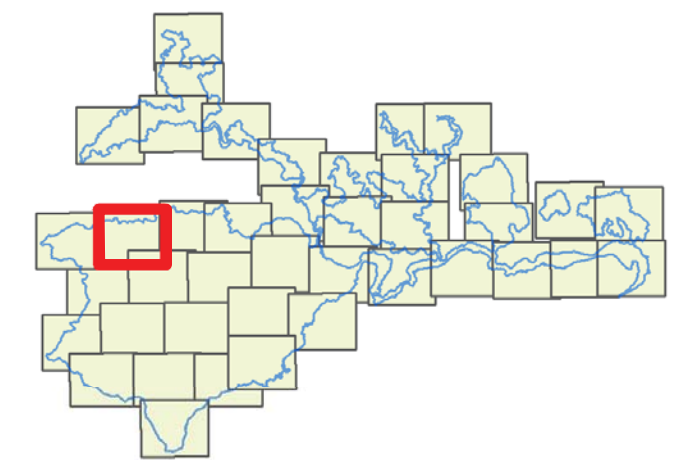
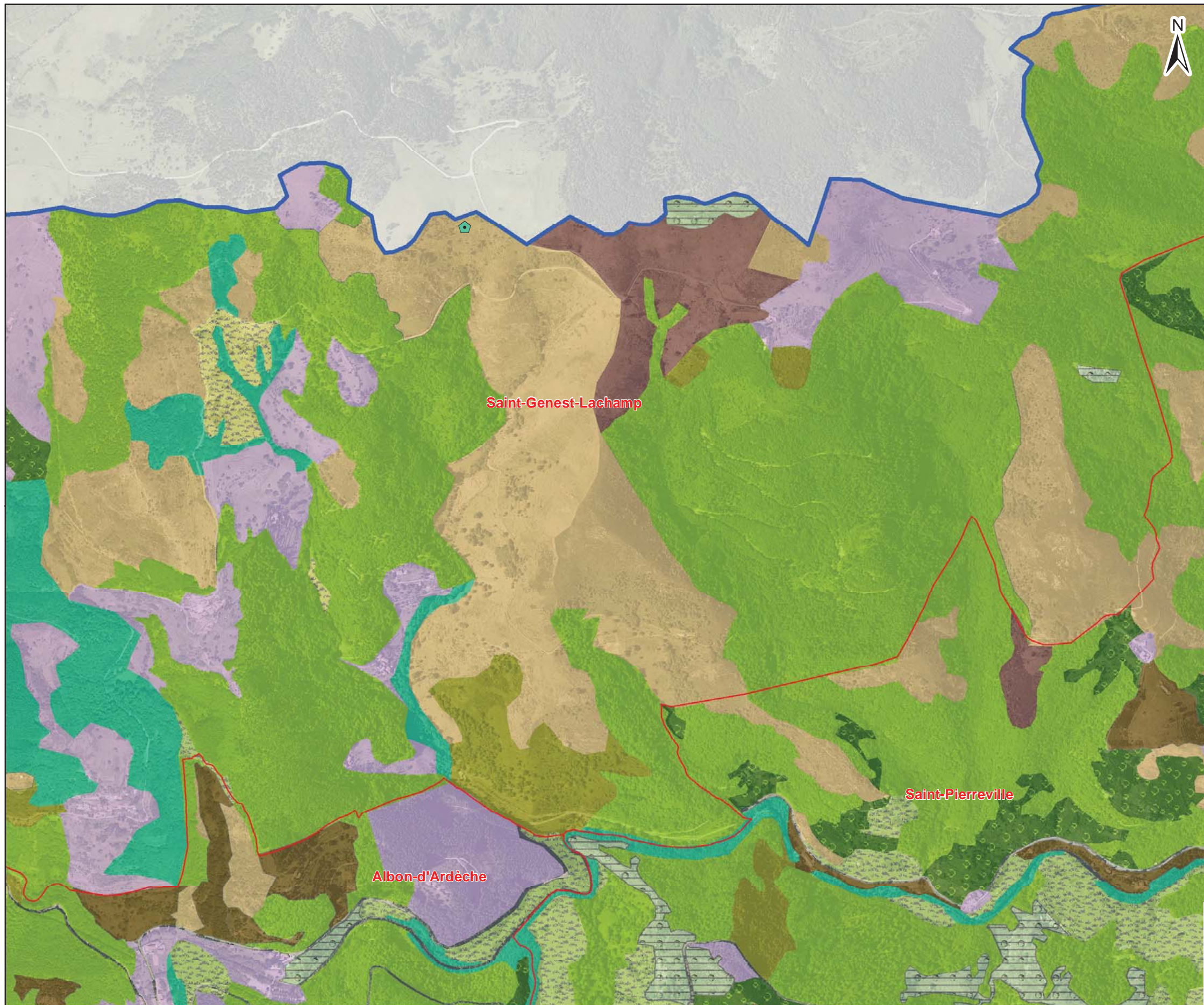
Résultats (en 2013)

Espèces à forte valeur patrimoniale

- ◊ Criquet ensanglanté
- ◊ Gomphe vulgaire
- ◊ Criquet des Ajoncs
- ◊ Hermite
- ◊ Azuré des orpins
- ◊ Dectique des brandes

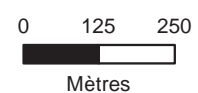
Espèces Insrites à la directive habitats

- Cordulie splendide (DH2)
- Agrion de Mercure (DH2)
- Cordulie à corps fin (DH2)
- Grand Capricorne (DH2)
- Azuré du serpolet (DH4)



Date : 29/06/2015
Sources : IGN®,geofla,Ortho 2011, CEN RA
Auteur : Olivier Maillard - Naturalia

1:12 500



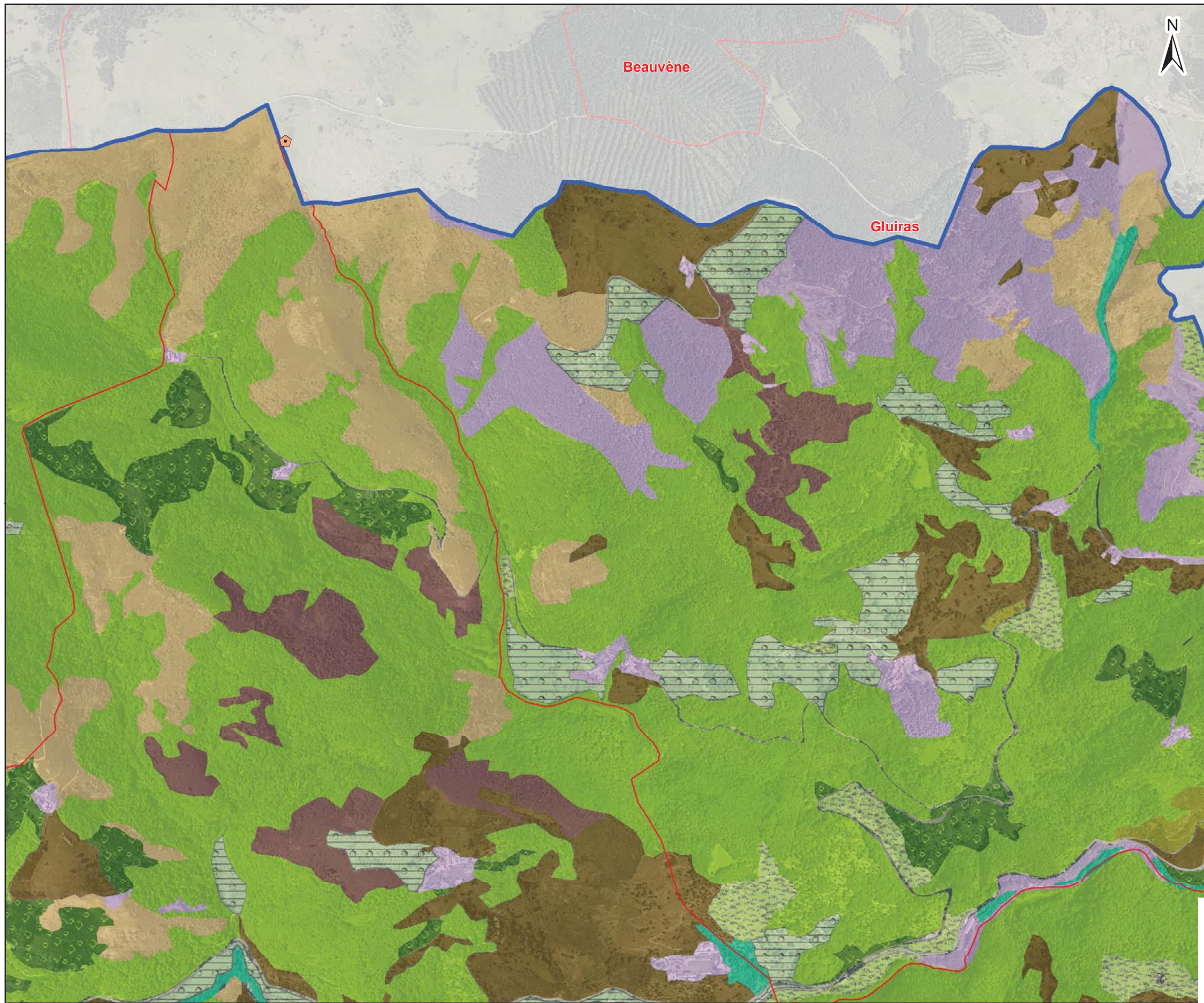
ardèche
LE DEPARTEMENT



NATURALIA
CONSULTANTS EN ENVIRONNEMENT

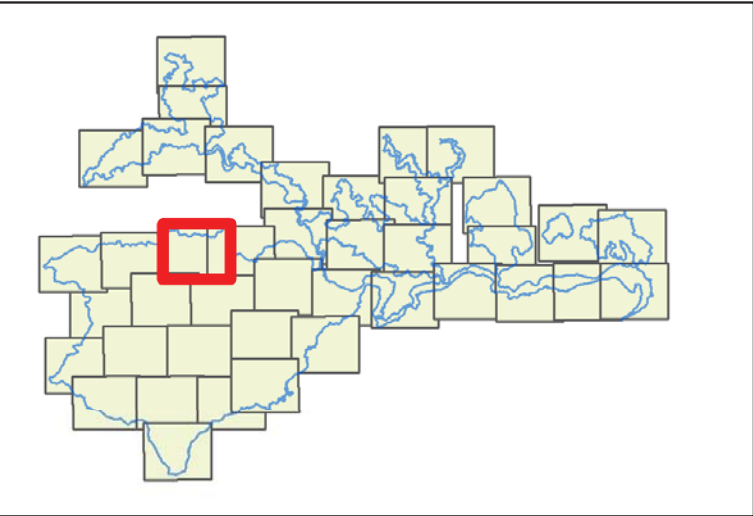
Document d'objectifs du site FR 820 1658 - "Vallée de l'Eyrieux et ses affluents"





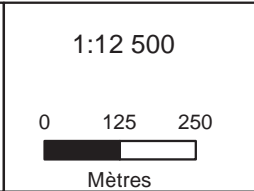
Site Natura 2000 B6
"Vallée de l'Eyrieux et ses affluents"

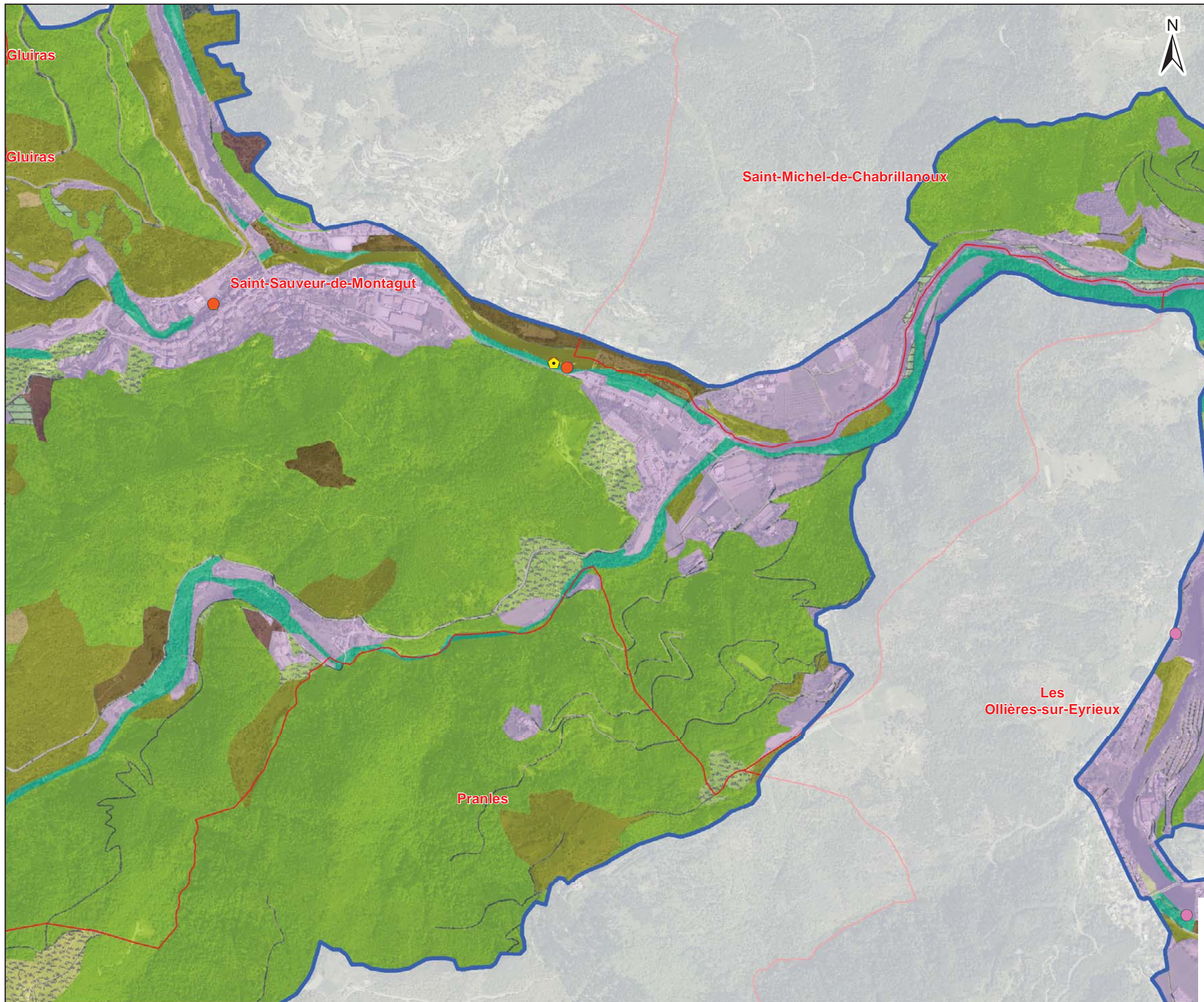
- Données bibliographiques**
- Espèces Inscrites à la directive habitats**
- + Lucane cerf volant (DH2)
 - + Grand Capricorne (DH2)
 - + Laineuse du prunellier (DH4)
 - + Azuré du serpolet (DH4)
- Résultats (en 2013)**
- Espèces à forte valeur patrimoniale**
- ◊ Criquet ensanglanté
 - ◊ Gomphe vulgaire
 - ◊ Criquet des Ajoncs
 - ◊ Hermite
 - ◊ Azuré des orpins
 - ◊ Dectique des brandes
- Espèces Inscrites à la directive habitats**
- Cordulie splendide (DH2)
 - Agrion de Mercure (DH2)
 - Cordulie à corps fin (DH2)
 - Grand Capricorne (DH2)
 - Azuré du serpolet (DH4)



Date : 29/06/2015
 Sources : IGN®,geofla,Ortho 2011, CEN RA
 Auteur : Olivier Maillard - Naturalia

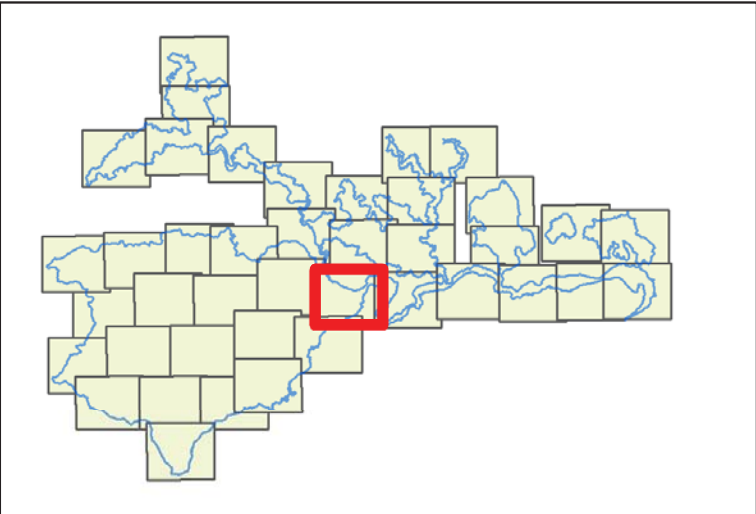
Document d'objectifs du site FR 820 1658 - "Vallée de l'Eyrieux et ses affluents"





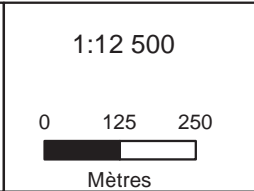
Site Natura 2000 B6
"Vallée de l'Eyrieux et ses affluents"

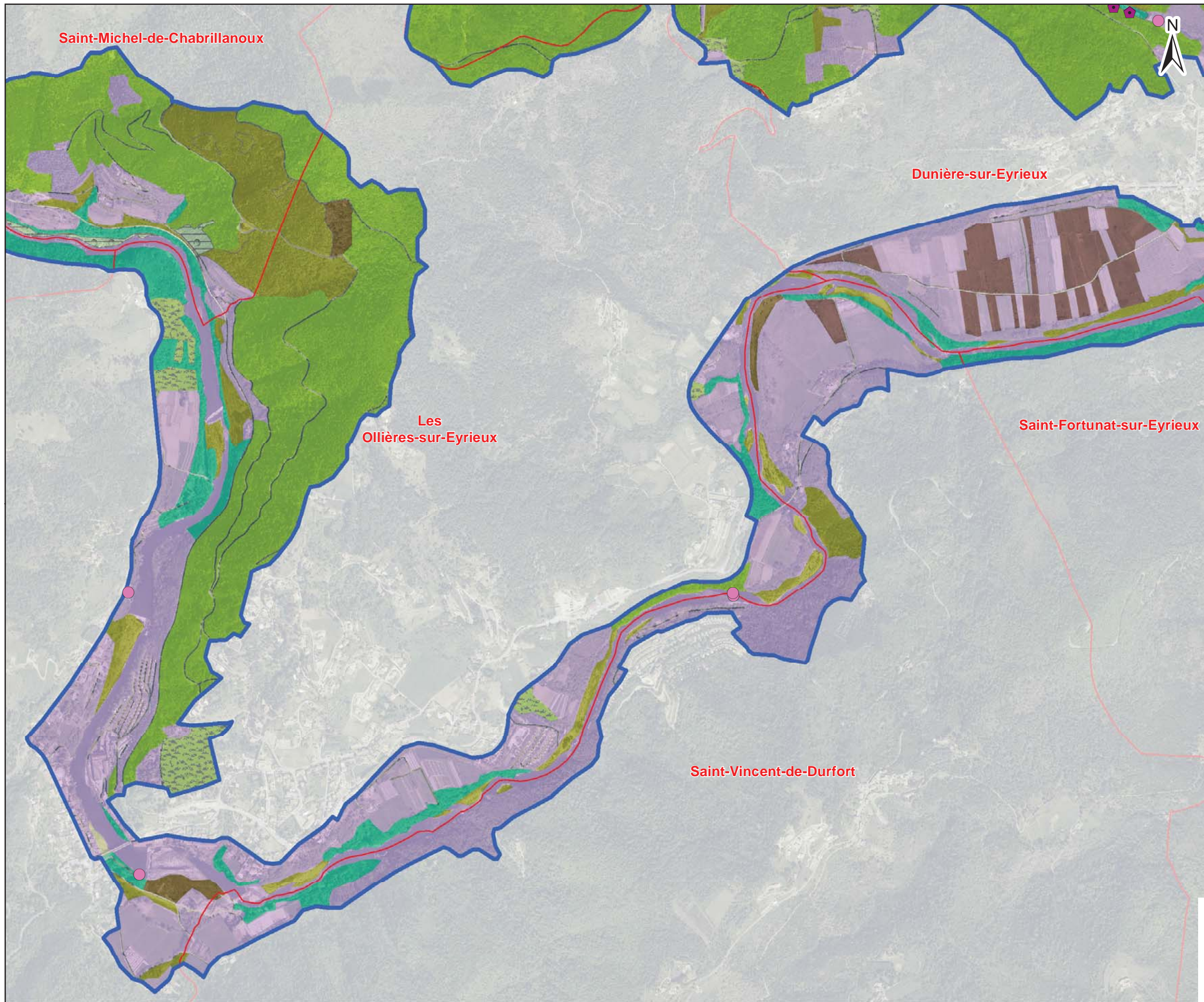
- Données bibliographiques**
- Espèces Inscrites à la directive habitats**
- + Lucane cerf volant (DH2)
 - + Grand Capricorne (DH2)
 - + Laineuse du prunellier (DH4)
 - + Azuré du serpolet (DH4)
- Résultats (en 2013)**
- Espèces à forte valeur patrimoniale**
- ◊ Criquet ensanglanté
 - ◊ Gomphe vulgaire
 - ◊ Criquet des Ajoncs
 - ◊ Hermite
 - ◊ Azuré des orpins
 - ◊ Dectique des brandes
- Espèces Inscrites à la directive habitats**
- Cordulie splendide (DH2)
 - Agrion de Mercure (DH2)
 - Cordulie à corps fin (DH2)
 - Grand Capricorne (DH2)
 - Azuré du serpolet (DH4)



Date : 29/06/2015
 Sources : IGN®,geofla,Ortho 2011, CEN RA
 Auteur : Olivier Maillard - Naturalia

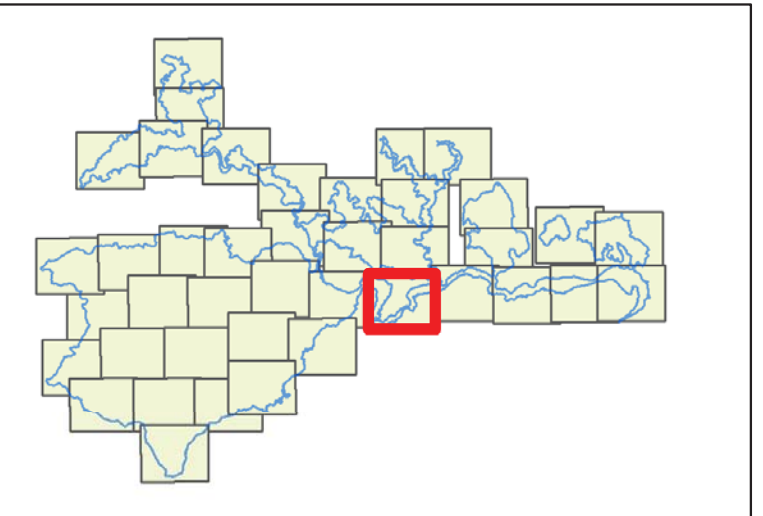
Document d'objectifs du site FR 820 1658 - "Vallée de l'Eyrieux et ses affluents"



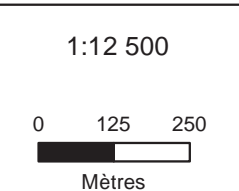


Site Natura 2000 B6
"Vallée de l'Eyrieux et ses affluents"

- Données bibliographiques**
- Espèces Insrites à la directive habitats**
- + Lucane cerf volant (DH2)
 - + Grand Capricorne (DH2)
 - + Laineuse du prunellier (DH4)
 - + Azuré du serpolet (DH4)
- Résultats (en 2013)**
- Espèces à forte valeur patrimoniale**
- ◊ Criquet ensanglanté
 - ◊ Gomphe vulgaire
 - ◊ Criquet des Ajoncs
 - ◊ Hermite
 - ◊ Azuré des orpins
 - ◊ Dectique des brandes
- Espèces Insrites à la directive habitats**
- Cordulie splendide (DH2)
 - Agrion de Mercure (DH2)
 - Cordulie à corps fin (DH2)
 - Grand Capricorne (DH2)
 - Azuré du serpolet (DH4)



Date : 29/06/2015
 Sources : IGN®,geofla,Ortho 2011, CEN RA
 Auteur : Olivier Maillard - Naturalia
 Document d'objectifs du site FR 820 1658 - "Vallée de l'Eyrieux et ses affluents"



INVERTEBRES
RESULTATS D'INVENTAIRES

Site Natura 2000 B6
"Vallée de l'Eyrieux et ses affluents"

Données bibliographiques

Espèces Inscrites à la directive habitats

- + Lucane cerf volant (DH2)
- + Grand Capricorne (DH2)
- + Laineuse du prunellier (DH4)
- + Azuré du serpolet (DH4)

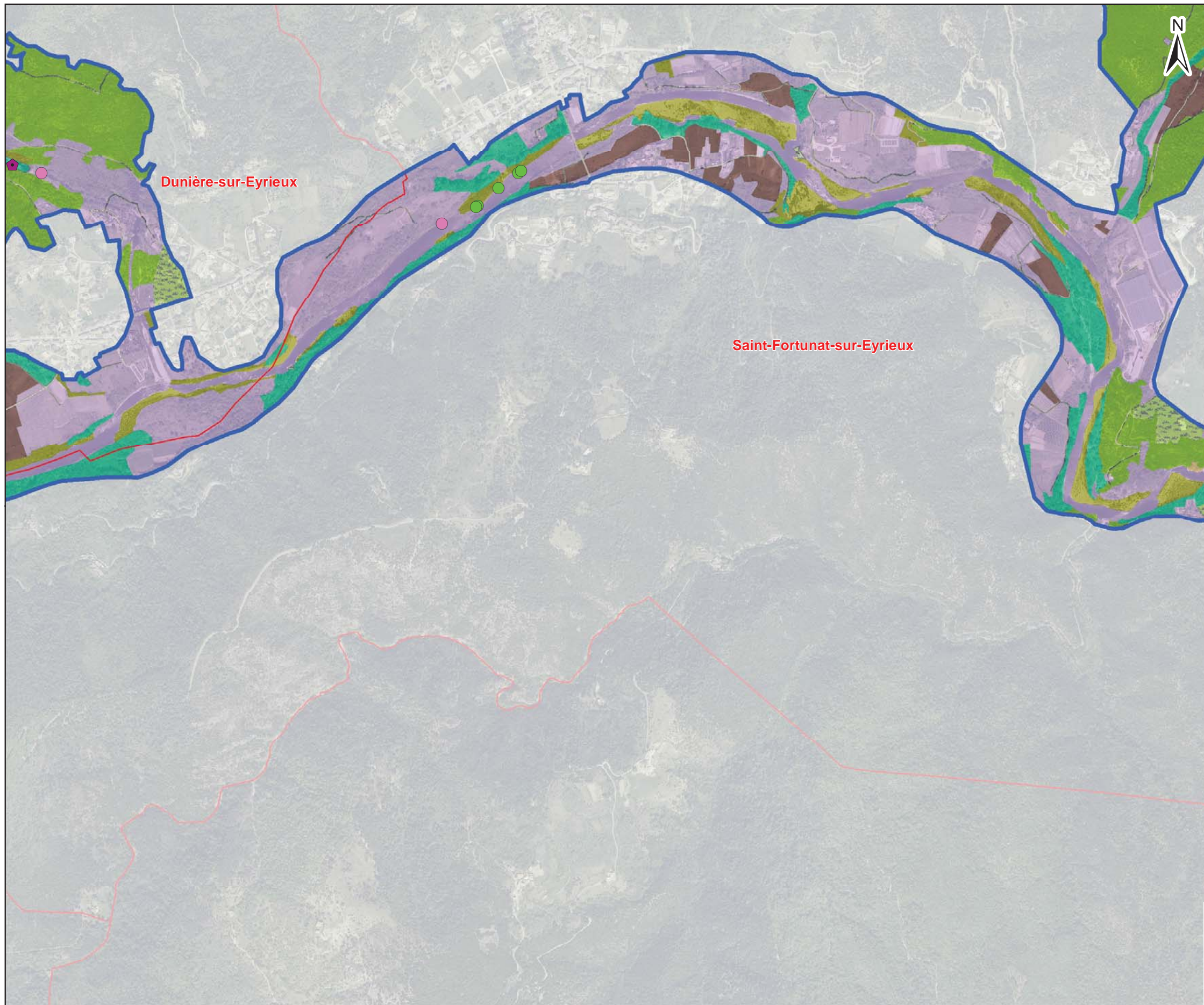
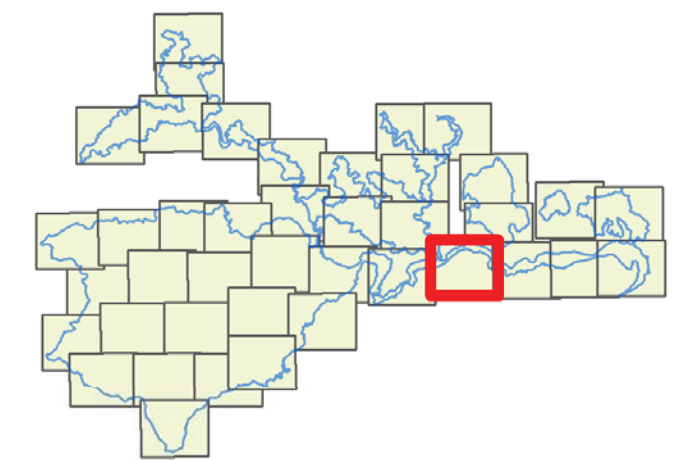
Résultats (en 2013)

Espèces à forte valeur patrimoniale

- ◊ Criquet ensanglanté
- ◊ Gomphe vulgaire
- ◊ Criquet des Ajoncs
- ◊ Hermite
- ◊ Azuré des orpins
- ◊ Dectique des brandes

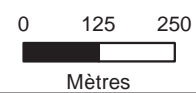
Espèces Inscrites à la directive habitats

- Cordulie splendide (DH2)
- Agrion de Mercure (DH2)
- Cordulie à corps fin (DH2)
- Grand Capricorne (DH2)
- Azuré du serpolet (DH4)



Date : 29/06/2015
Sources : IGN®,geofla,Ortho 2011, CEN RA
Auteur : Olivier Maillard - Naturalia

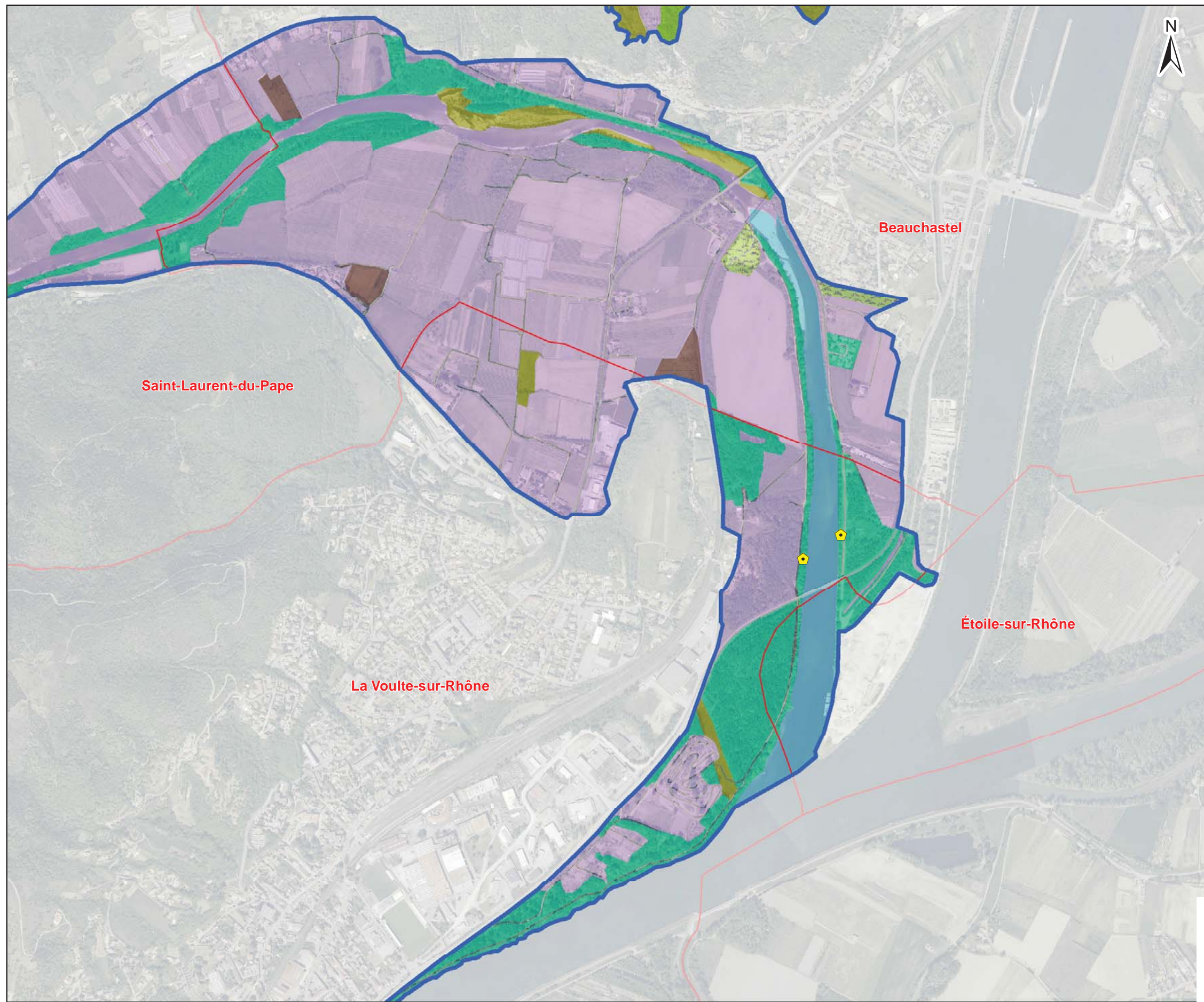
1:12 500



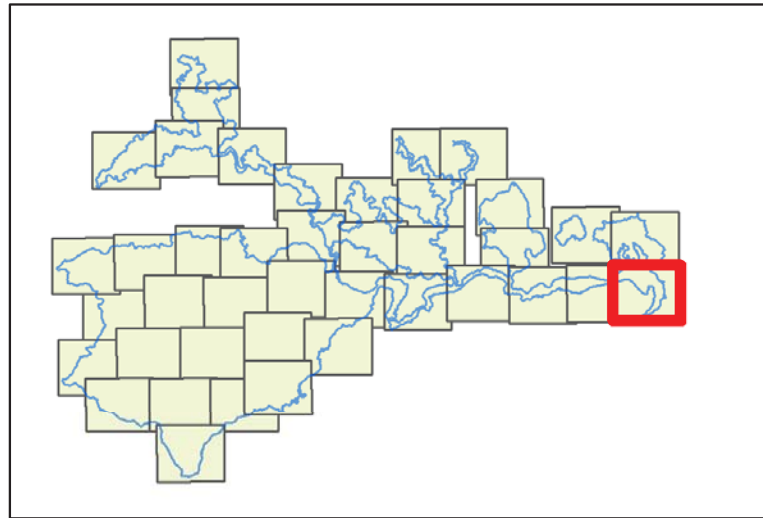
Document d'objectifs du site FR 820 1658 - "Vallée de l'Eyrieux et ses affluents"



Site Natura 2000 B6
"Vallée de l'Eyrieux et ses affluents"

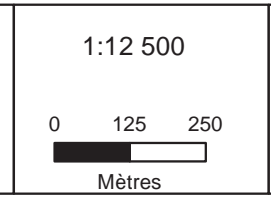


- Données bibliographiques**
- Espèces Inscrites à la directive habitats**
- + Lucane cerf volant (DH2)
 - + Grand Capricorne (DH2)
 - + Laineuse du prunellier (DH4)
 - + Azuré du serpolet (DH4)
- Résultats (en 2013)**
- Espèces à forte valeur patrimoniale**
- ◊ Criquet ensanglanté
 - ◊ Gomphe vulgaire
 - ◊ Criquet des Ajoncs
 - ◊ Hermite
 - ◊ Azuré des orpins
 - ◊ Dectique des brandes
- Espèces Inscrites à la directive habitats**
- Cordulie splendide (DH2)
 - Agrion de Mercure (DH2)
 - Cordulie à corps fin (DH2)
 - Grand Capricorne (DH2)
 - Azuré du serpolet (DH4)



Date : 29/06/2015
 Sources : IGN®,geofla,Ortho 2011, CEN RA
 Auteur : Olivier Maillard - Naturalia

Document d'objectifs du site FR 820 1658 - "Vallée de l'Eyrieux et ses affluents"







INVERTEBRES
RESULTATS D'INVENTAIRES

Site Natura 2000 B6
"Vallée de l'Eyrieux et ses affluents"







Données bibliographiques

Espèces Inscrites à la directive habitats






-  Lucane cerf volant (DH2)
-  Grand Capricorne (DH2)
-  Laineuse du prunellier (DH4)
-  Azuré du serpolet (DH4)

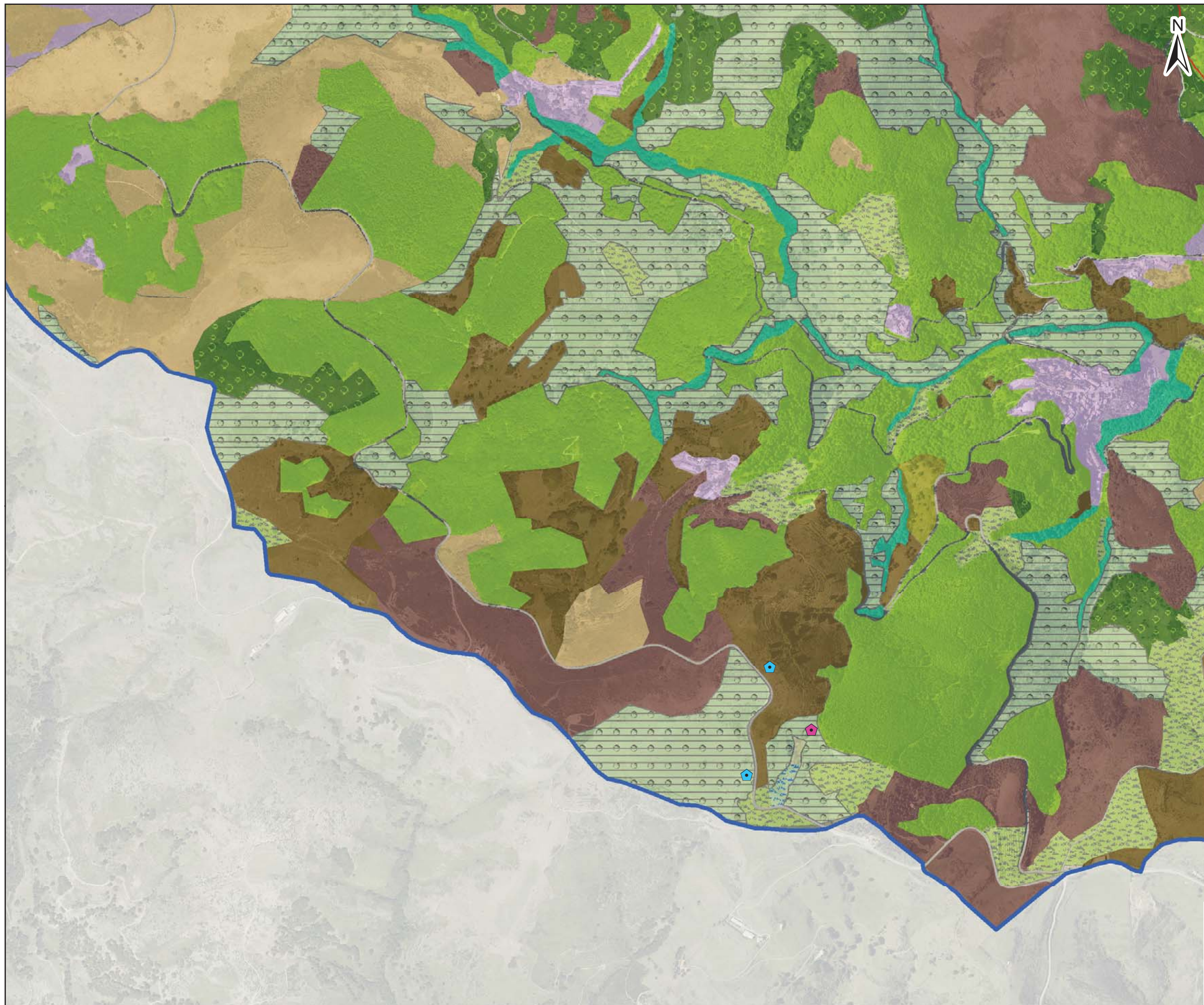
Résultats (en 2013)

Espèces à forte valeur patrimoniale

-  Criquet ensanglanté
-  Gomphe vulgaire
-  Criquet des Ajoncs
-  Hermite
-  Azuré des orpins
-  Dectique des brandes

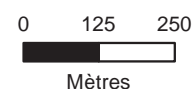
Espèces Inscrites à la directive habitats

-  Cordulie splendide (DH2)
-  Agrion de Mercure (DH2)
-  Cordulie à corps fin (DH2)
-  Grand Capricorne (DH2)
-  Azuré du serpolet (DH4)



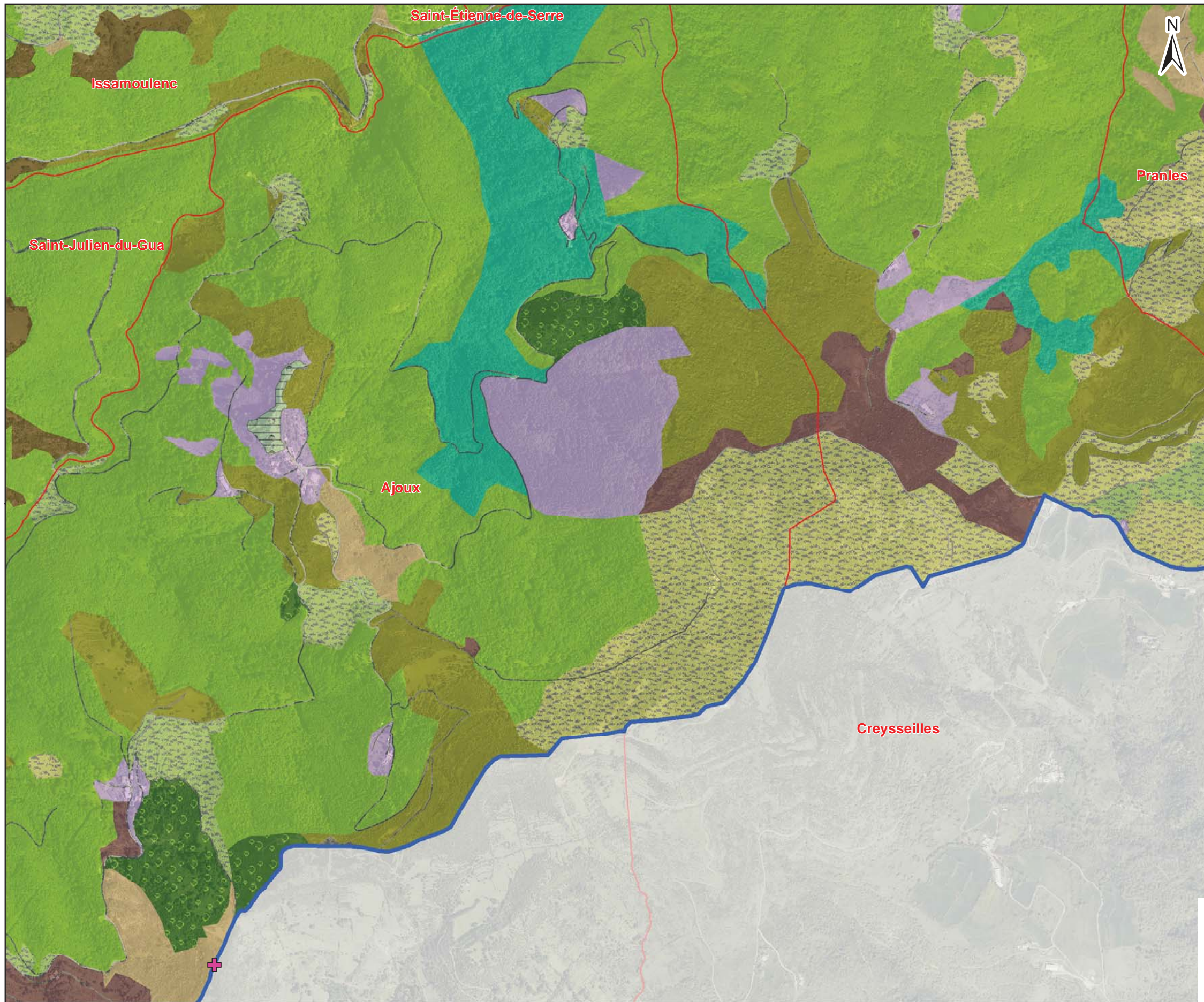
Date : 29/06/2015
Sources : IGN®,geofla,Ortho 2011, CEN RA
Auteur : Olivier Maillard - Naturalia

1:12 500



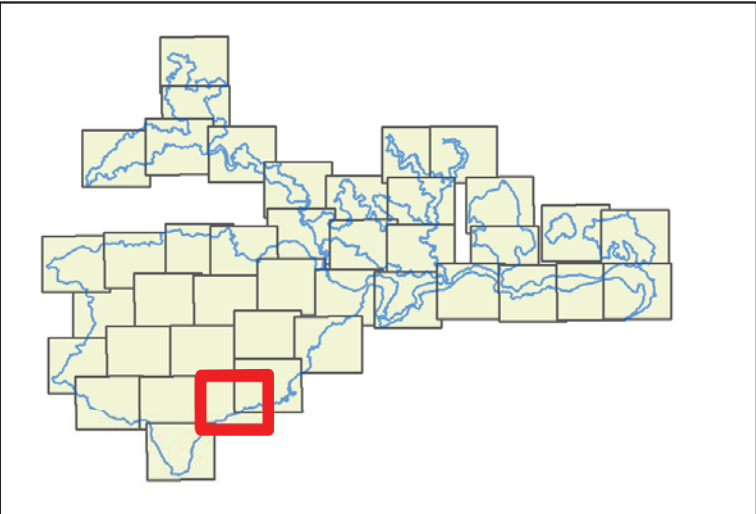
Document d'objectifs du site FR 820 1658 - "Vallée de l'Eyrieux et ses affluents"





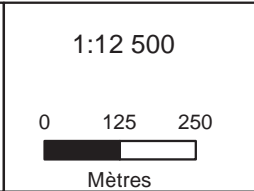
Site Natura 2000 B6
"Vallée de l'Eyrieux et ses affluents"

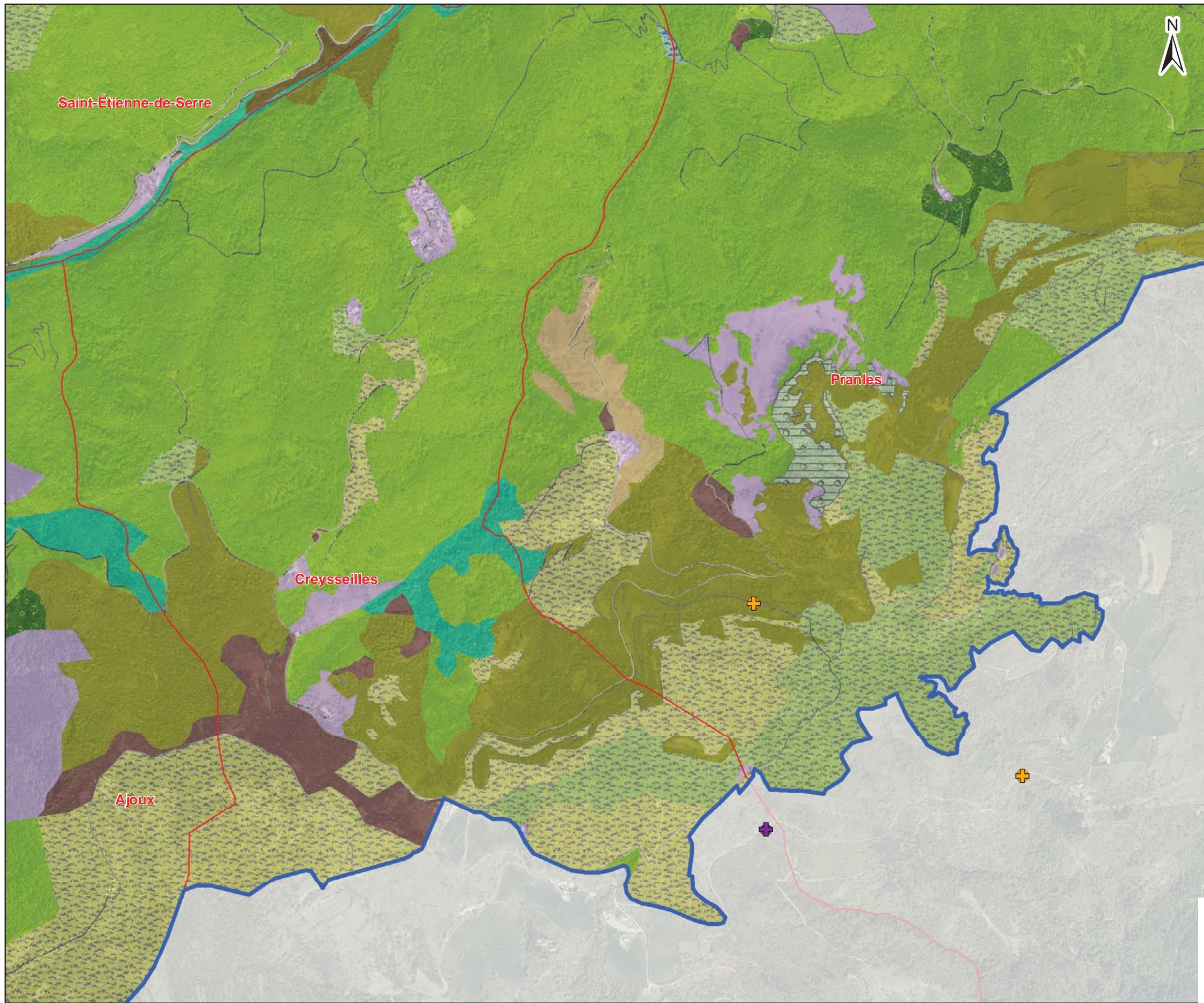
- Données bibliographiques**
- Espèces Inscrites à la directive habitats**
- + Lucane cerf volant (DH2)
 - + Grand Capricorne (DH2)
 - + Laineuse du prunellier (DH4)
 - + Azuré du serpolet (DH4)
- Résultats (en 2013)**
- Espèces à forte valeur patrimoniale**
- ◊ Criquet ensanglanté
 - ◊ Gomphe vulgaire
 - ◊ Criquet des Ajoncs
 - ◊ Hermite
 - ◊ Azuré des orpins
 - ◊ Dectique des brandes
- Espèces Inscrites à la directive habitats**
- Cordulie splendide (DH2)
 - Agrion de Mercure (DH2)
 - Cordulie à corps fin (DH2)
 - Grand Capricorne (DH2)
 - Azuré du serpolet (DH4)



Date : 29/06/2015
 Sources : IGN®,geofla,Ortho 2011, CEN RA
 Auteur : Olivier Maillard - Naturalia

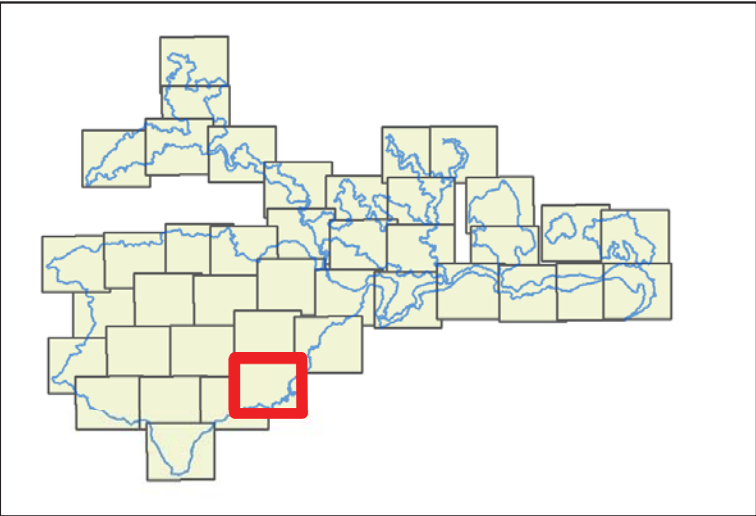
Document d'objectifs du site FR 820 1658 - "Vallée de l'Eyrieux et ses affluents"





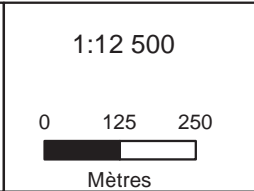
**Site Natura 2000 B6
"Vallée de l'Eyrieux et ses affluents"**

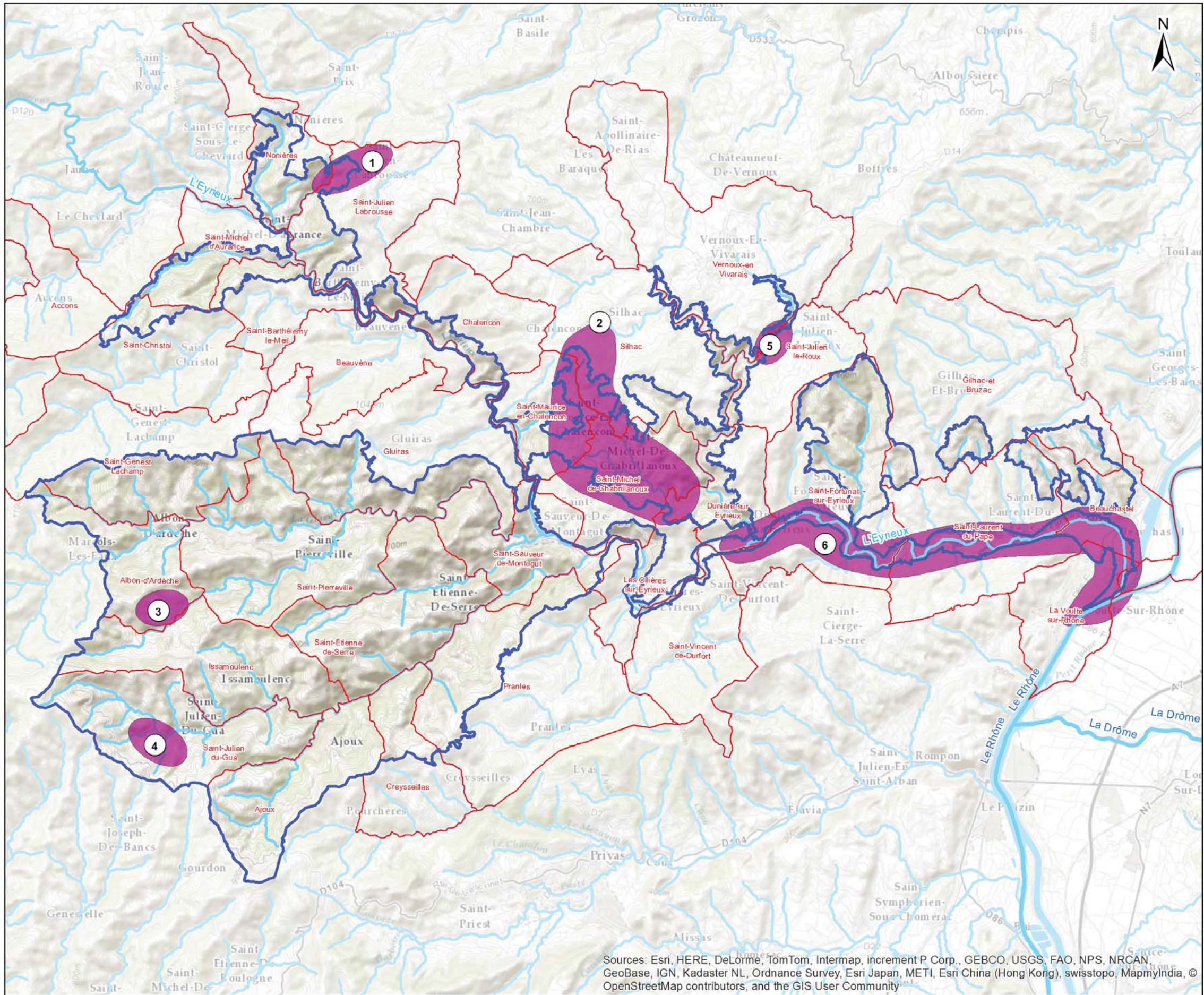
- Données bibliographiques**
- Espèces Inscrites à la directive habitats**
- + Lucane cerf volant (DH2)
 - + Grand Capricorne (DH2)
 - + Laineuse du prunellier (DH4)
 - + Azuré du serpolet (DH4)
- Résultats (en 2013)**
- Espèces à forte valeur patrimoniale**
- ◊ Criquet ensanglanté
 - ◊ Gomphe vulgaire
 - ◊ Criquet des Ajoncs
 - ◊ Hermite
 - ◊ Azuré des orpins
 - ◊ Dectique des brandes
- Espèces Inscrites à la directive habitats**
- Cordulie splendide (DH2)
 - Agrion de Mercure (DH2)
 - Cordulie à corps fin (DH2)
 - Grand Capricorne (DH2)
 - Azuré du serpolet (DH4)



Date : 29/06/2015
 Sources : IGN®,geofla,Ortho 2011, CEN RA
 Auteur : Olivier Maillard - Naturalia

Document d'objectifs du site FR 820 1658 - "Vallée de l'Eyrieux et ses affluents"









Carte n°43

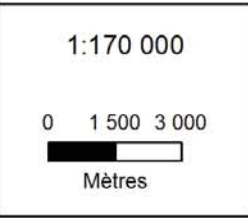
AMPHIBIENS
LOCALISATION DES PROSPECTIONS

Site Natura 2000 B6
"Vallée de l'Eyrieux et ses affluents"

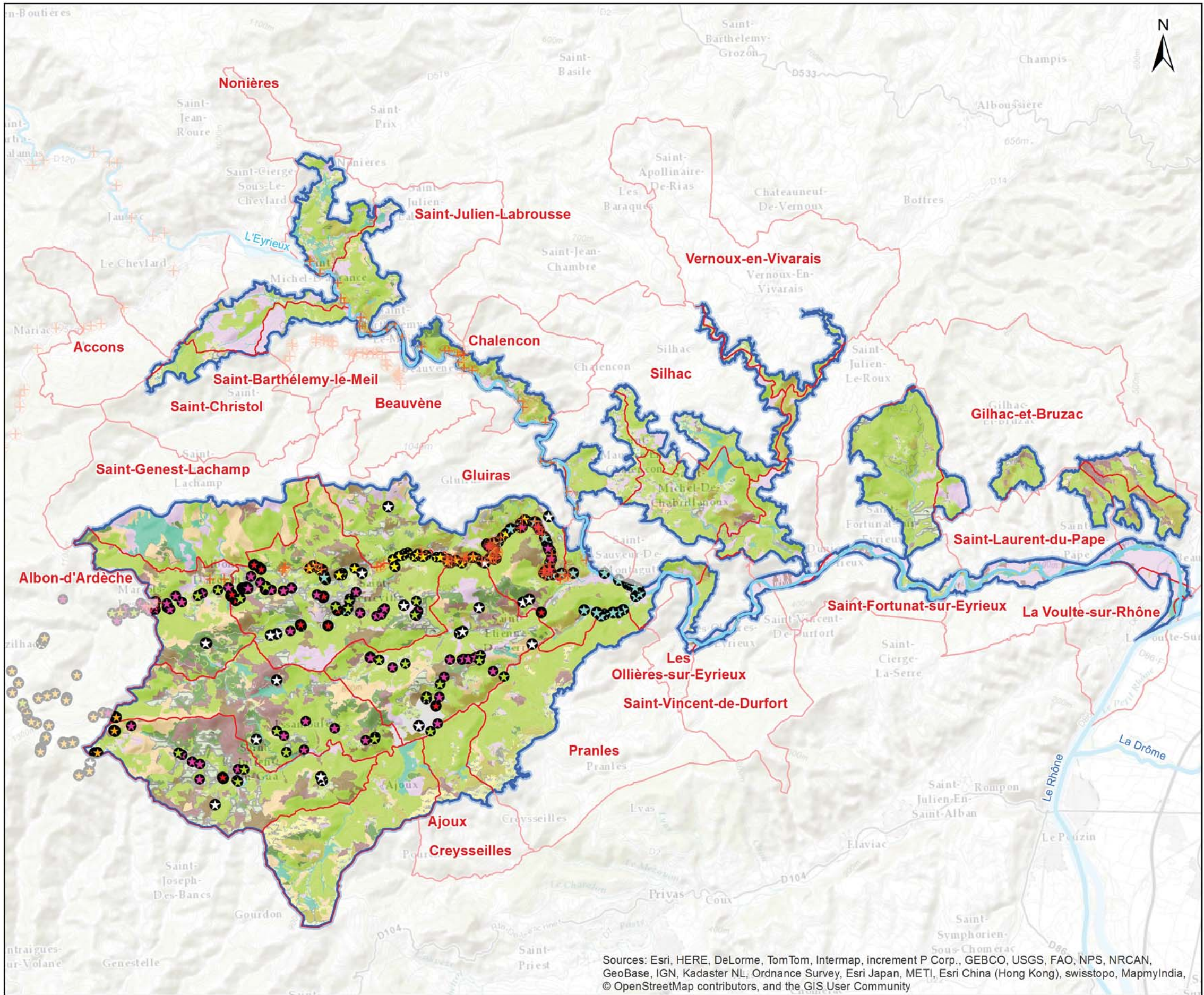
-  Périmètre du DOCOB B6
-  Limite communale
-  Zonage de prospection
-  Cours d'eau

Sources: Esri, HERE, DeLorme, TomTom, Intermap, increment P Corp., GEBCO, USGS, FAO, NPS, NRCAN, GeoBase, IGN, Kadaster NL, Ordnance Survey, Esri Japan, METI, Esri China (Hong Kong), swisstopo, MapmyIndia, © OpenStreetMap contributors, and the GIS User Community

Date : 29/01/2015
Sources : IGN® BD CARTHAGE®, CG 07
Auteur : Maillard Olivier
Mention : Attention, cartographie non exhaustive résultant d'inventaires partiels.
Certaines espèces peuvent être présentes dans des secteurs non prospectés à ce jour.
Document d'objectifs du site FR 820 1658 - "Vallée de l'Eyrieux et ses affluents"







Carte n°44a

AMPHIBIENS - BIBLIOGRAPHIE

Site Natura 2000 B6
"Vallée de l'Eyrieux et ses affluents"

— Cours d'eau

Observations (en 2012) - PNRMA

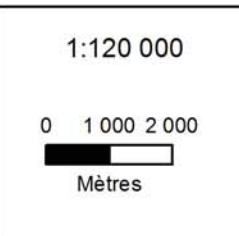
- ⊕ Sonneur à ventre jaune (DH2)
- ▭ Limite communale
- ▭ Proposition de périmètre B6

| Espèces | 2012 |
|-------------------------|------|
| Sonneur à ventre jaune | ★ |
| Alyte accoucheur (DH4) | ★ |
| Crapaud commun | ★ |
| Grenouille agile (DH4) | ★ |
| Salamandre tachetée | ★ |
| Grenouille rousse (DH5) | ★ |
| Grenouille verte | ★ |

Sources: Esri, HERE, DeLorme, TomTom, Intermap, increment P Corp., GEBCO, USGS, FAO, NPS, NRCAN, GeoBase, IGN, Kadaster NL, Ordnance Survey, Esri Japan, METI, Esri China (Hong Kong), swisstopo, MapmyIndia, © OpenStreetMap contributors, and the GIS User Community





Date : 28/05/2015
 Sources : IGN®, geofla, Ortho 2011, Union européenne – SOEs, Corine Land Cover, 2006
 Auteur : Aurélien Cheylan

Document unique de gestion du site FR 820 1658 - "Vallée de l'Eyrieux et ses affluents"

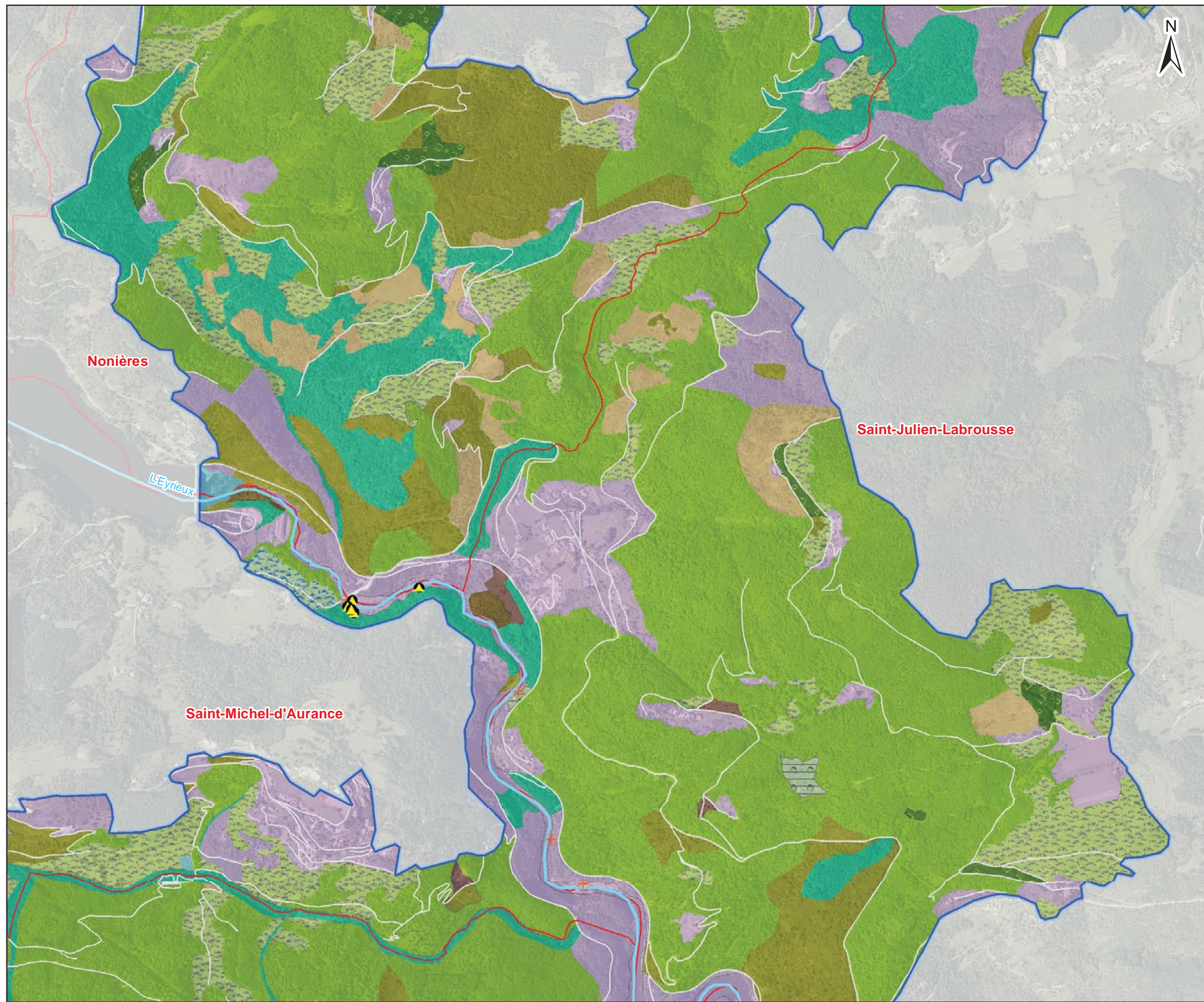
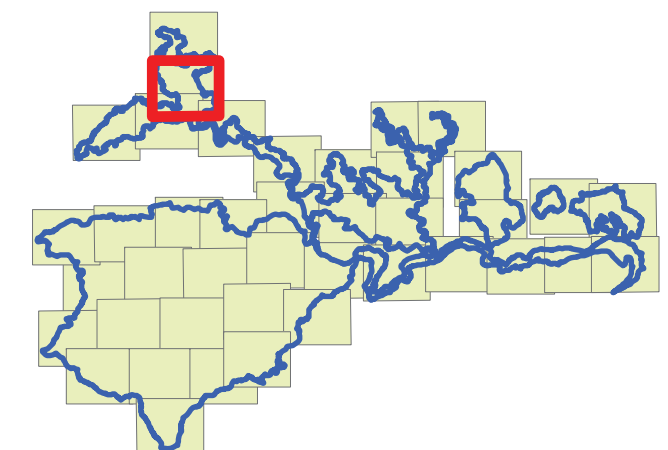


AMPHIBIENS -
BIBLIOGRAPHIE

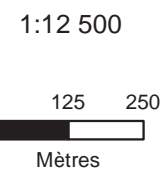
Site Natura 2000 B6
"Vallée de l'Eyrieux et ses affluents"

-  Cours d'eau
-  Limite communale
-  Proposition de périmètre B6
- Observations (en 2012) - PNRMA**
-  Sonneur à ventre jaune (DH2)

| Espèces | 2012 |
|-------------------------|---|
| Sonneur à ventre jaune |  |
| Alyte accoucheur (DH4) |  |
| Crapaud commun |  |
| Grenouille agile (DH4) |  |
| Salamandre tachetée |  |
| Grenouille rousse (DH5) |  |
| Grenouille verte |  |



Date : 28/05/2015
Sources : IGN®,geofla,Ortho 2011, Union européenne – SOeS, Corine Land Cover, 2006
Auteur : Aurélien Cheylan







Document unique de gestion du site FR 820 1658 - "Vallée de l'Eyrieux et ses affluents"

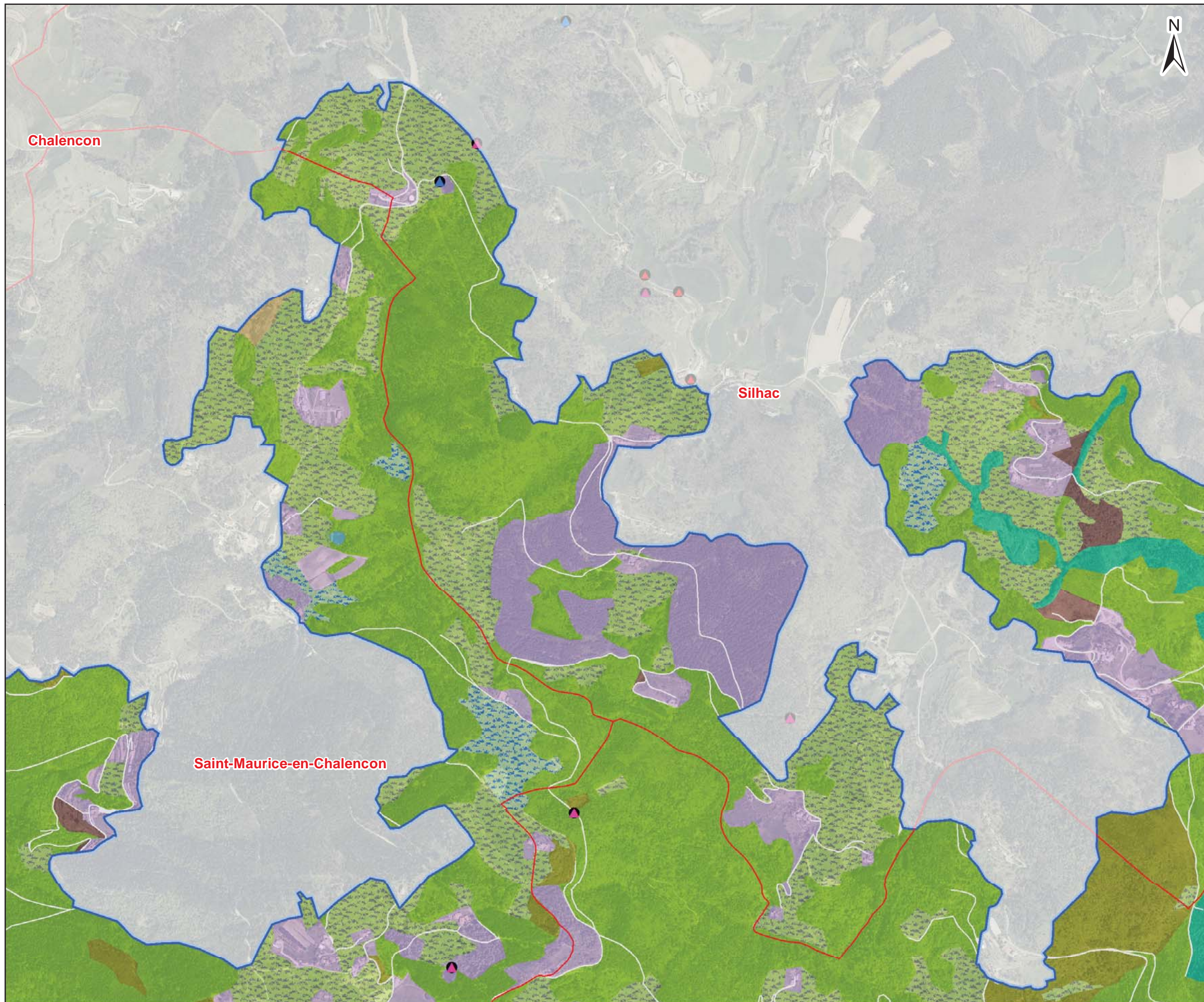
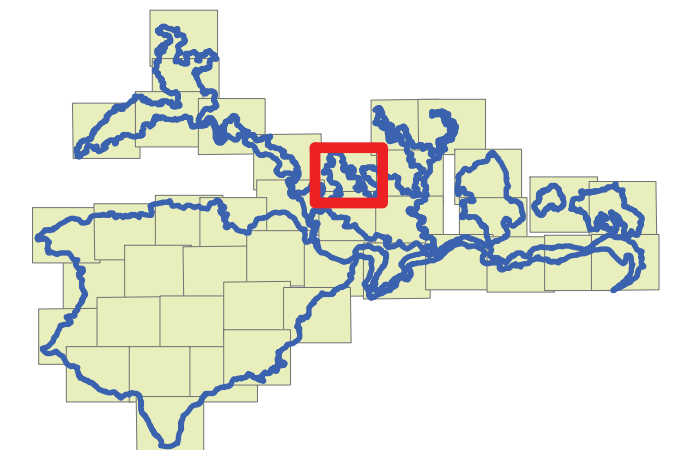


AMPHIBIENS -
BIBLIOGRAPHIE

Site Natura 2000 B6
"Vallée de l'Eyrieux et ses affluents"

-  Cours d'eau
-  Limite communale
-  Proposition de périmètre B6
- Observations (en 2012) - PNRMA**
-  Sonneur à ventre jaune (DH2)

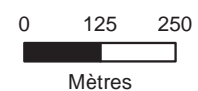
| Espèces | 2012 |
|-------------------------|---|
| Sonneur à ventre jaune |  |
| Alyte accoucheur (DH4) |  |
| Crapaud commun |  |
| Grenouille agile (DH4) |  |
| Salamandre tachetée |  |
| Grenouille rousse (DH5) |  |
| Grenouille verte |  |



Date : 28/05/2015
Sources : IGN®, geofla, Ortho 2011, Union européenne – SOEs, Corine Land Cover, 2006
Auteur : Aurélien Cheylan





Document unique de gestion du site FR 820 1658 - "Vallée de l'Eyrieux et ses affluents"

1:12 500

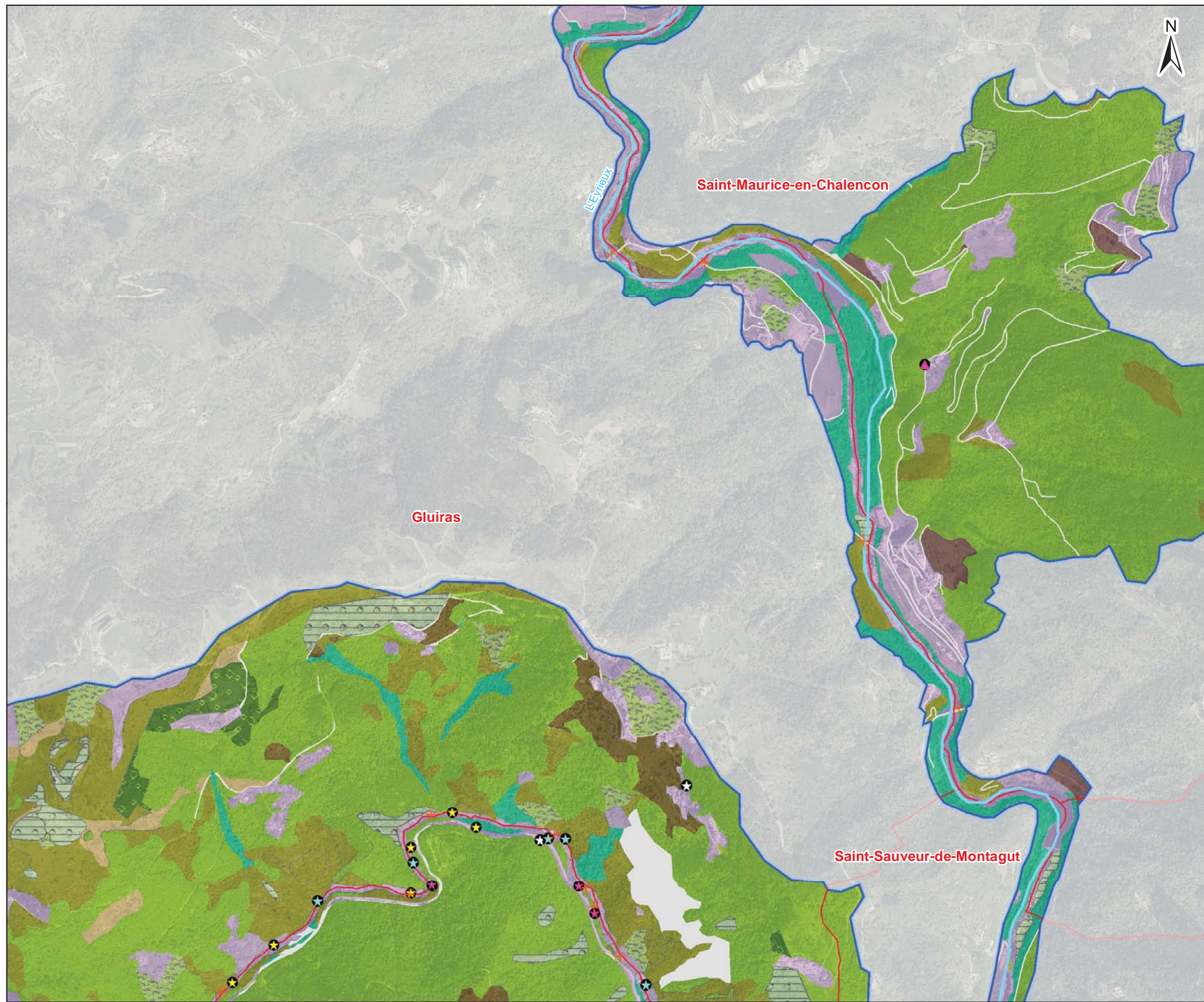
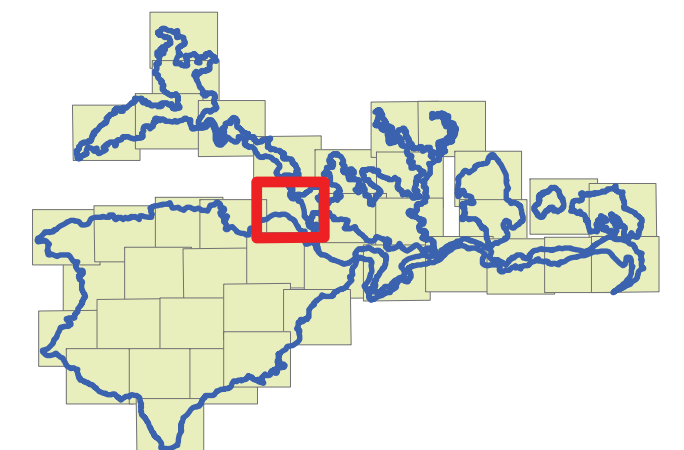


AMPHIBIENS -
BIBLIOGRAPHIE

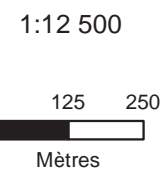
Site Natura 2000 B6
"Vallée de l'Eyrieux et ses affluents"

-  Cours d'eau
 -  Limite communale
 -  Proposition de périmètre B6
- Observations (en 2012) - PNRMA**
-  Sonneur à ventre jaune (DH2)

| Espèces | 2012 |
|-------------------------|---|
| Sonneur à ventre jaune |  |
| Alyte accoucheur (DH4) |  |
| Crapaud commun |  |
| Grenouille agile (DH4) |  |
| Salamandre tachetée |  |
| Grenouille rousse (DH5) |  |
| Grenouille verte |  |



Date : 28/05/2015
Sources : IGN®,geofla,Ortho 2011, Union européenne – SOeS, Corine Land Cover, 2006
Auteur : Aurélien Cheylan

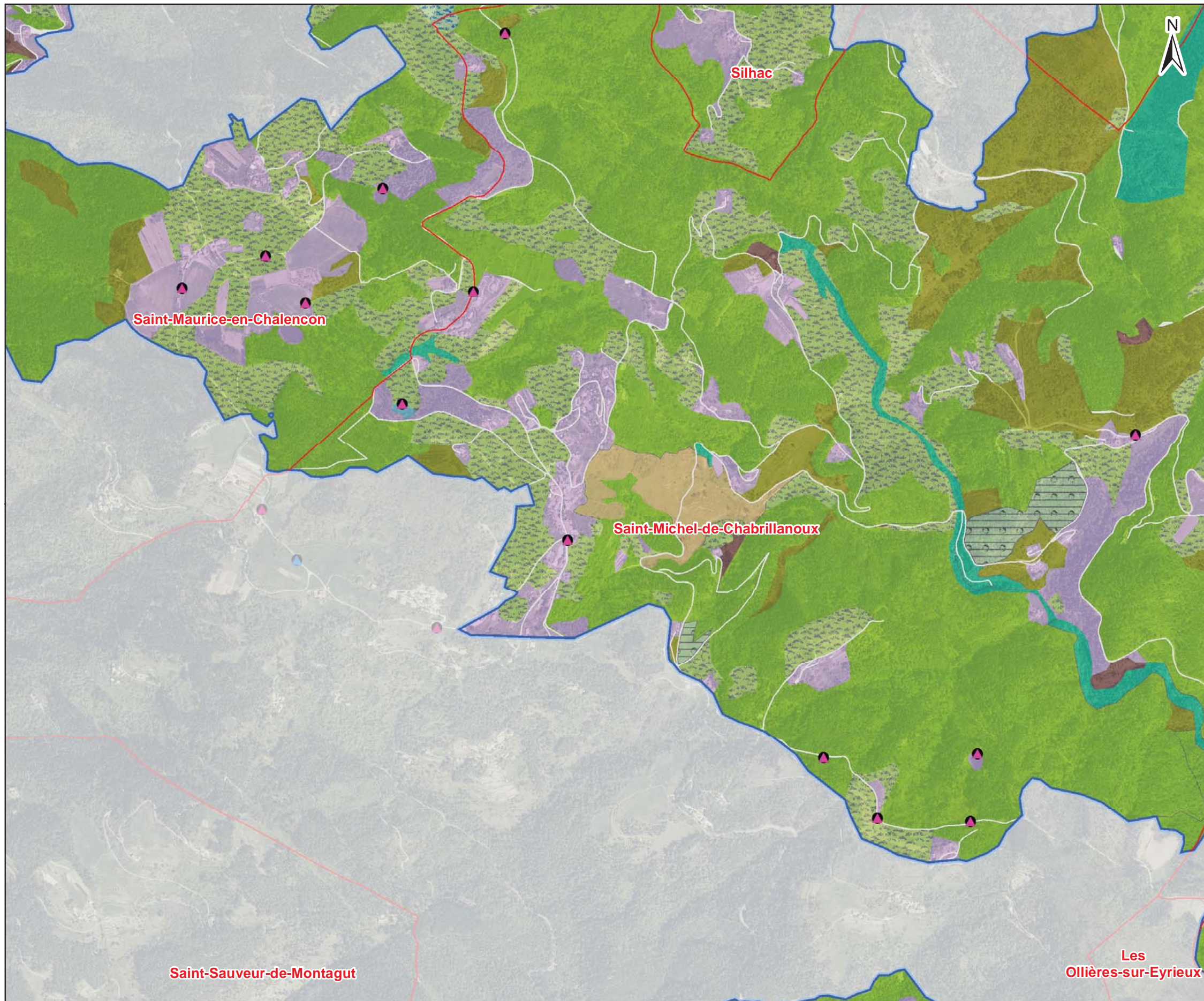






Document unique de gestion du site FR 820 1658 - "Vallée de l'Eyrieux et ses affluents"



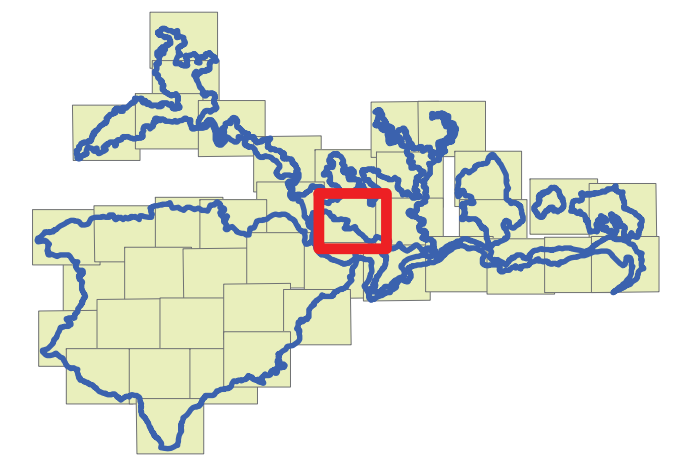
AMPHIBIENS -
BIBLIOGRAPHIE

Site Natura 2000 B6
"Vallée de l'Eyrieux et ses affluents"

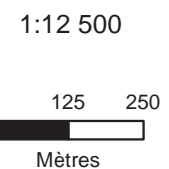


-  Cours d'eau
-  Limite communale
-  Proposition de périmètre B6
- Observations (en 2012) - PNRMA**
-  Sonneur à ventre jaune (DH2)

| Espèces | 2012 |
|-------------------------|---|
| Sonneur à ventre jaune |  |
| Alyte accoucheur (DH4) |  |
| Crapaud commun |  |
| Grenouille agile (DH4) |  |
| Salamandre tachetée |  |
| Grenouille rousse (DH5) |  |
| Grenouille verte |  |



Date : 28/05/2015
Sources : IGN®,geofla,Ortho 2011, Union européenne – SOeS, Corine Land Cover, 2006
Auteur : Aurélien Cheylan







Document unique de gestion du site FR 820 1658 - "Vallée de l'Eyrieux et ses affluents"

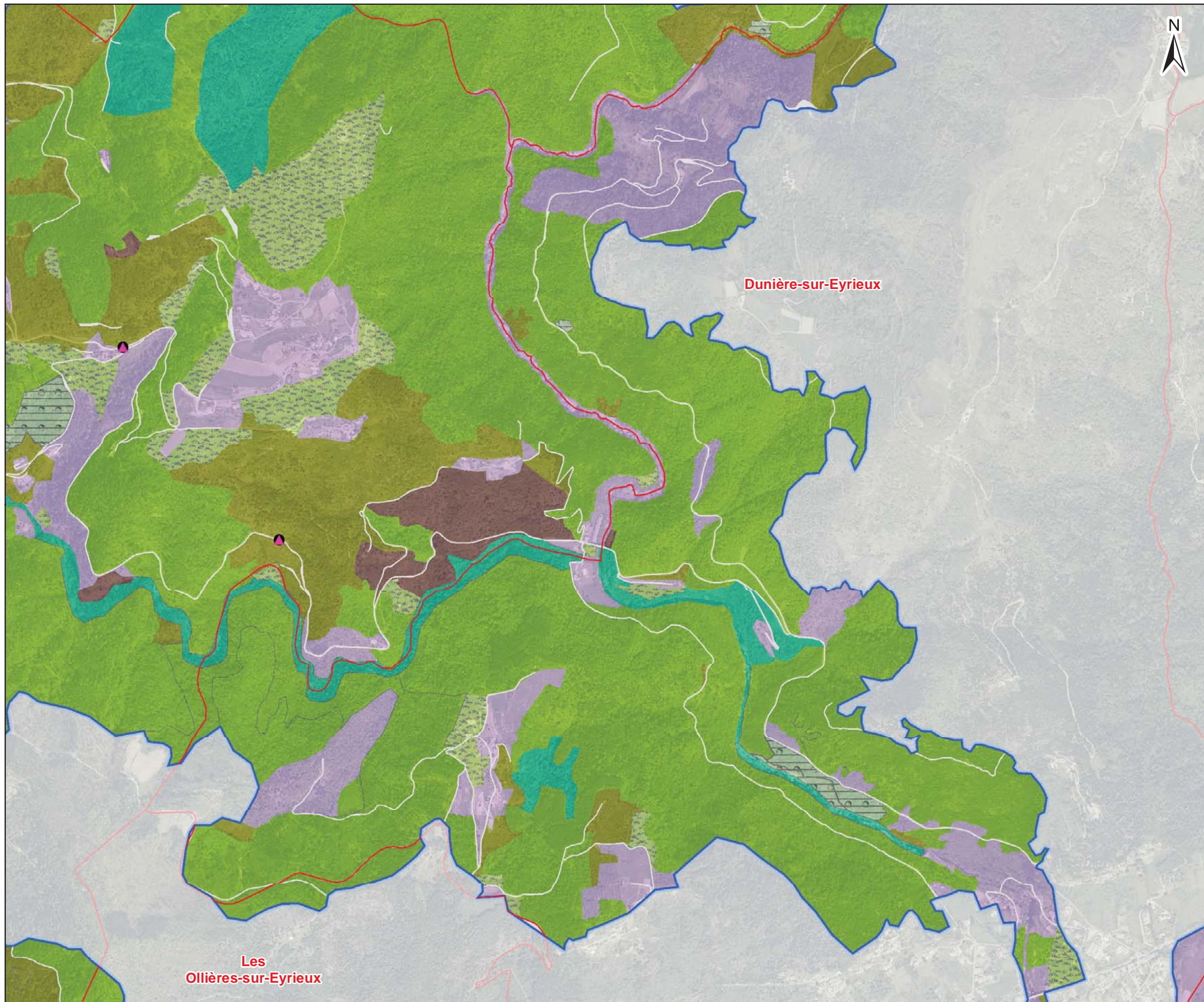
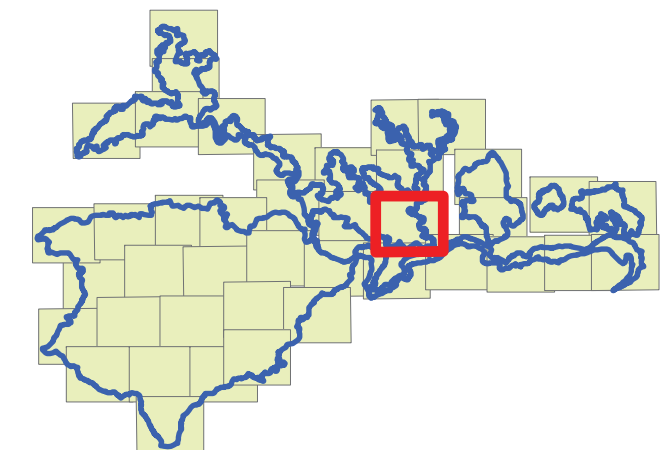


AMPHIBIENS -
BIBLIOGRAPHIE

Site Natura 2000 B6
"Vallée de l'Eyrieux et ses affluents"

-  Cours d'eau
 -  Limite communale
 -  Proposition de périmètre B6
- Observations (en 2012) - PNRMA**
-  Sonneur à ventre jaune (DH2)

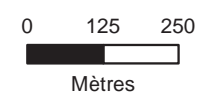
| Espèces | 2012 |
|-------------------------|---|
| Sonneur à ventre jaune |  |
| Alyte accoucheur (DH4) |  |
| Crapaud commun |  |
| Grenouille agile (DH4) |  |
| Salamandre tachetée |  |
| Grenouille rousse (DH5) |  |
| Grenouille verte |  |



Date : 28/05/2015
Sources : IGN®, geofla, Ortho 2011, Union européenne – SOeS, Corine Land Cover, 2006
Auteur : Aurélien Cheylan





Document unique de gestion du site FR 820 1658 - "Vallée de l'Eyrieux et ses affluents"

1:12 500

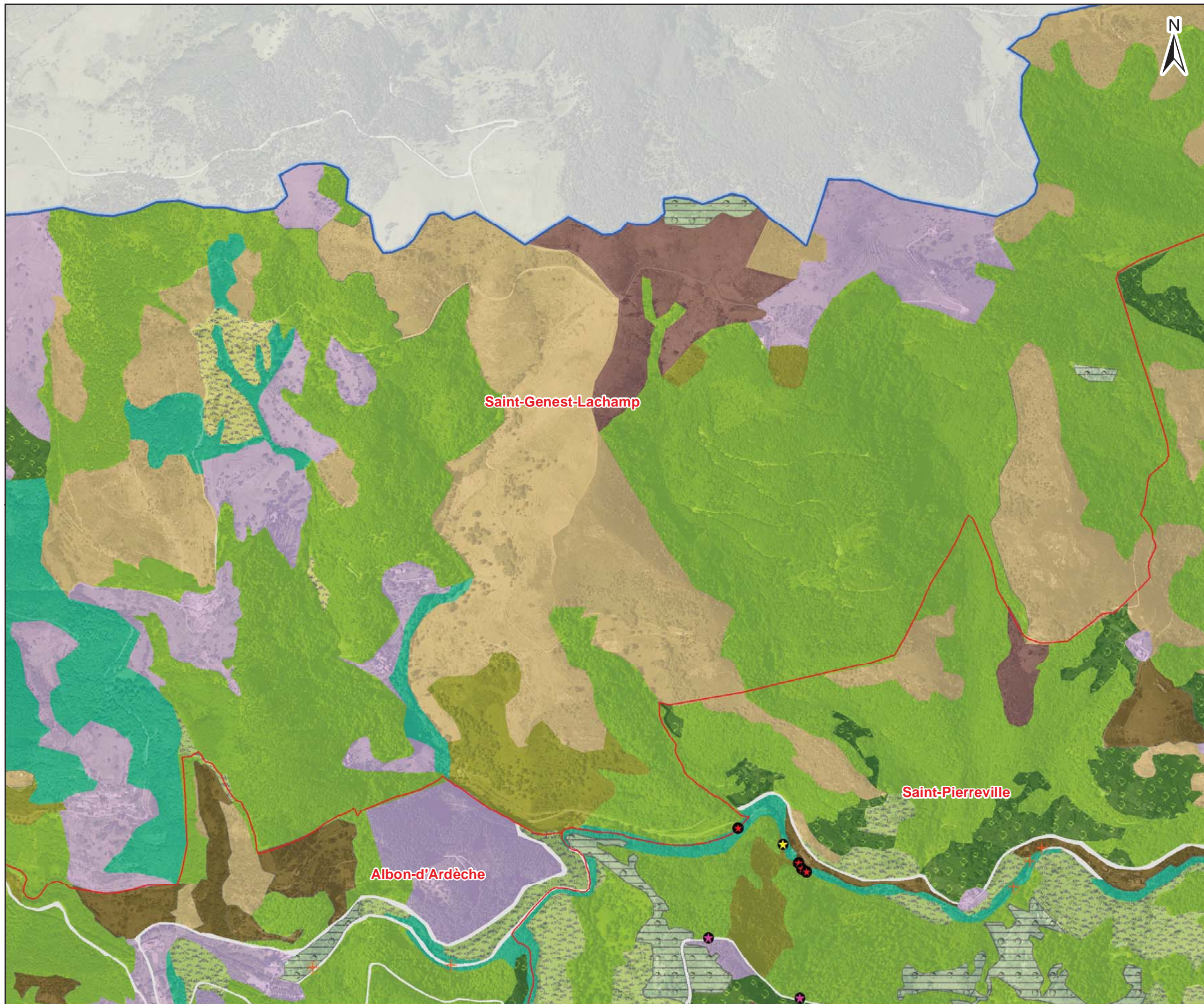
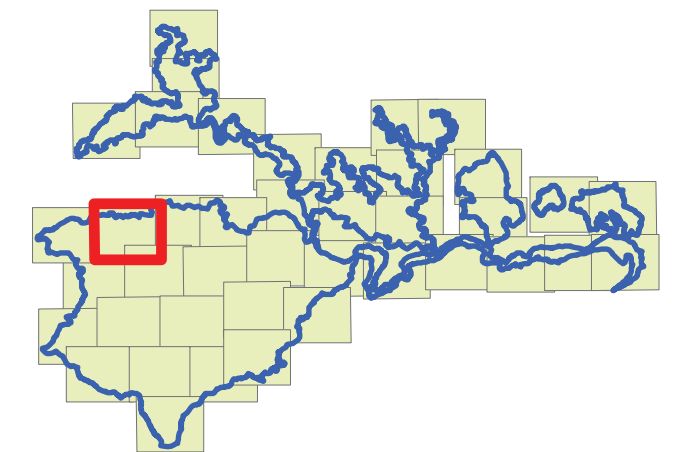


AMPHIBIENS -
BIBLIOGRAPHIE

Site Natura 2000 B6
"Vallée de l'Eyrieux et ses affluents"

-  Cours d'eau
 -  Limite communale
 -  Proposition de périmètre B6
- Observations (en 2012) - PNRMA**
-  Sonneur à ventre jaune (DH2)

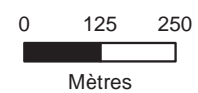
| Espèces | 2012 |
|-------------------------|---|
| Sonneur à ventre jaune |  |
| Alyte accoucheur (DH4) |  |
| Crapaud commun |  |
| Grenouille agile (DH4) |  |
| Salamandre tachetée |  |
| Grenouille rousse (DH5) |  |
| Grenouille verte |  |



Date : 28/05/2015
Sources : IGN®,geofla,Ortho 2011, Union européenne – SOeS, Corine Land Cover, 2006
Auteur : Aurélien Cheylan

Document unique de gestion du site FR 820 1658 - "Vallée de l'Eyrieux et ses affluents"





1:12 500



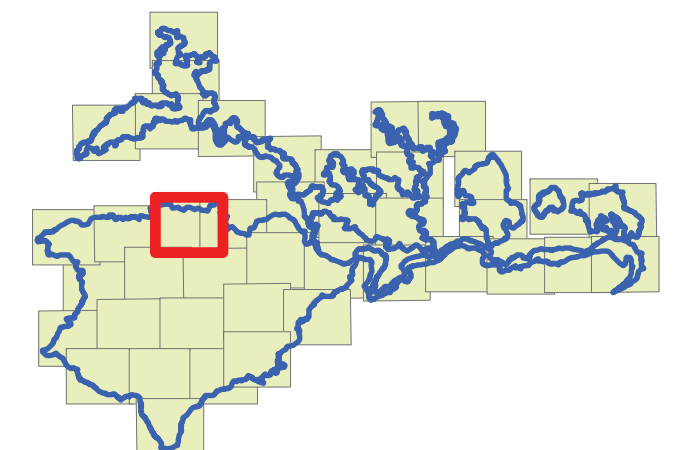
AMPHIBIENS -
BIBLIOGRAPHIE

Site Natura 2000 B6
"Vallée de l'Eyrieux et ses affluents"



-  Cours d'eau
-  Limite communale
-  Proposition de périmètre B6
- Observations (en 2012) - PNRMA**
-  Sonneur à ventre jaune (DH2)

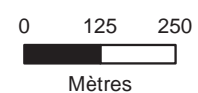
| Espèces | 2012 |
|-------------------------|---|
| Sonneur à ventre jaune |  |
| Alyte accoucheur (DH4) |  |
| Crapaud commun |  |
| Grenouille agile (DH4) |  |
| Salamandre tachetée |  |
| Grenouille rousse (DH5) |  |
| Grenouille verte |  |



Date : 28/05/2015
Sources : IGN®,geofla,Ortho 2011, Union européenne – SOeS, Corine Land Cover, 2006
Auteur : Aurélien Cheylan

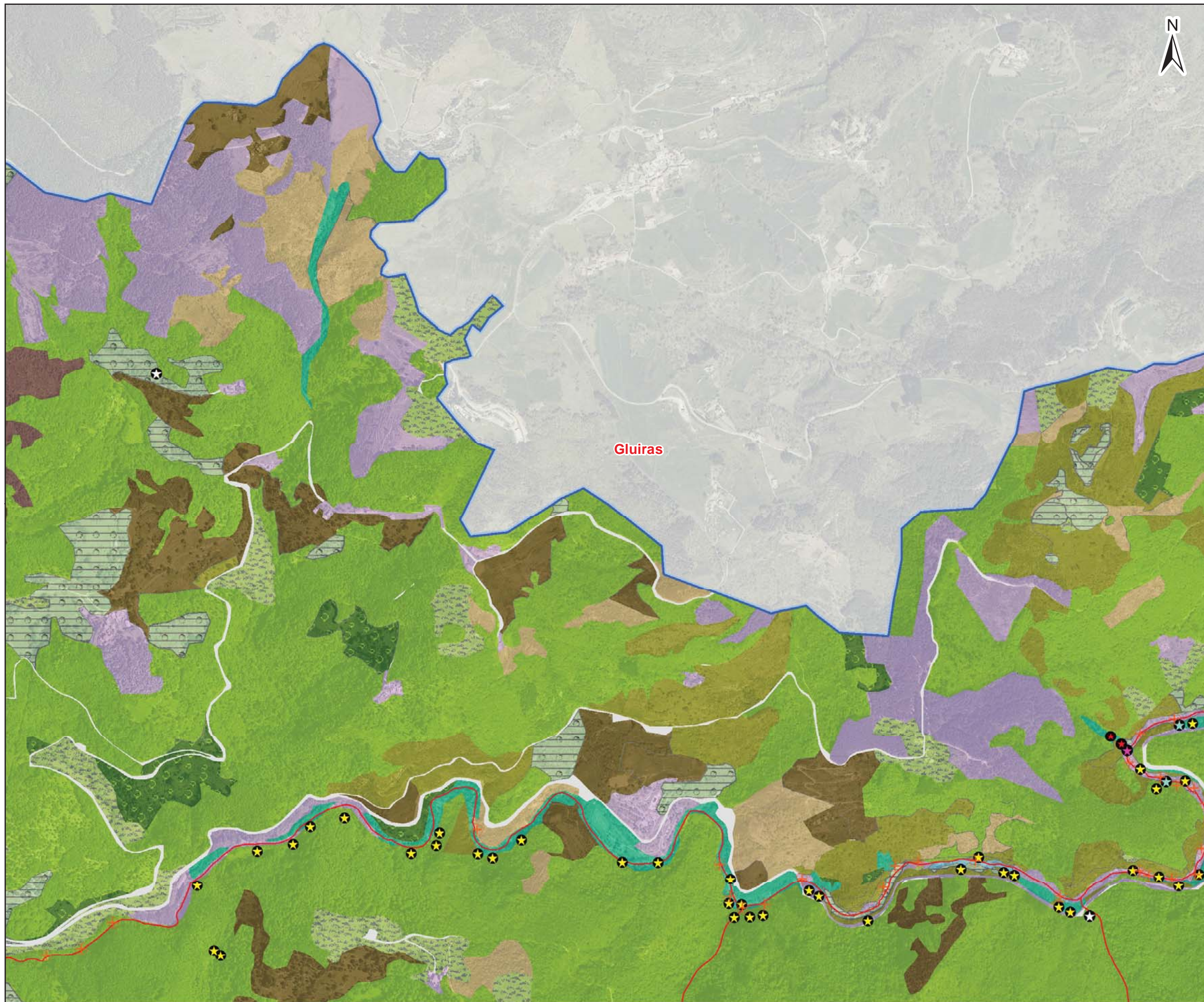
Document unique de gestion du site FR 820 1658 - "Vallée de l'Eyrieux et ses affluents"





1:12 500



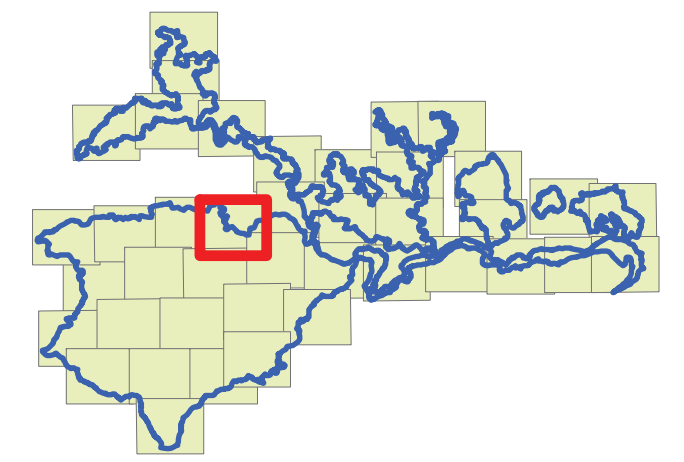
AMPHIBIENS -
BIBLIOGRAPHIE

Site Natura 2000 B6
"Vallée de l'Eyrieux et ses affluents"



-  Cours d'eau
-  Limite communale
-  Proposition de périmètre B6
- Observations (en 2012) - PNRMA**
-  Sonneur à ventre jaune (DH2)

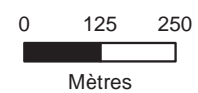
| Espèces | 2012 |
|-------------------------|---|
| Sonneur à ventre jaune |  |
| Alyte accoucheur (DH4) |  |
| Crapaud commun |  |
| Grenouille agile (DH4) |  |
| Salamandre tachetée |  |
| Grenouille rousse (DH5) |  |
| Grenouille verte |  |



Date : 28/05/2015
Sources : IGN®,geofla,Ortho 2011, Union européenne – SOeS, Corine Land Cover, 2006
Auteur : Aurélien Cheylan

Document unique de gestion du site FR 820 1658 - "Vallée de l'Eyrieux et ses affluents"





1:12 500



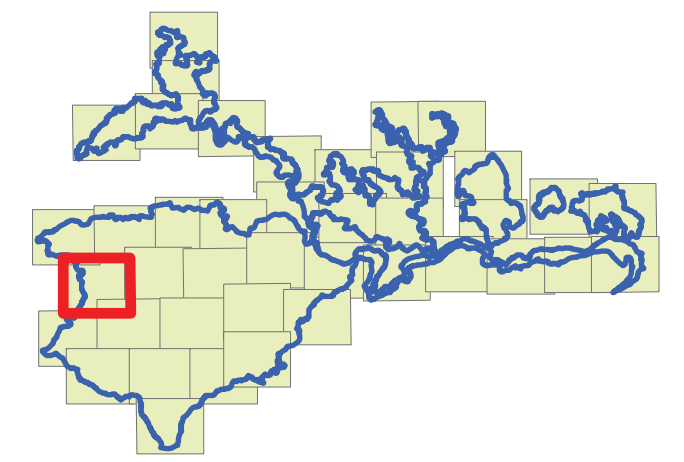
AMPHIBIENS -
BIBLIOGRAPHIE

Site Natura 2000 B6
"Vallée de l'Eyrieux et ses affluents"



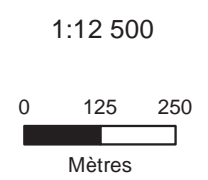
-  Cours d'eau
-  Limite communale
-  Proposition de périmètre B6
- Observations (en 2012) - PNRMA**
-  Sonneur à ventre jaune (DH2)

| Espèces | 2012 |
|-------------------------|---|
| Sonneur à ventre jaune |  |
| Alyte accoucheur (DH4) |  |
| Crapaud commun |  |
| Grenouille agile (DH4) |  |
| Salamandre tachetée |  |
| Grenouille rousse (DH5) |  |
| Grenouille verte |  |



Date : 28/05/2015
Sources : IGN®,geofla,Ortho 2011, Union européenne – SOeS, Corine Land Cover, 2006
Auteur : Aurélien Cheylan

Document unique de gestion du site FR 820 1658 - "Vallée de l'Eyrieux et ses affluents"



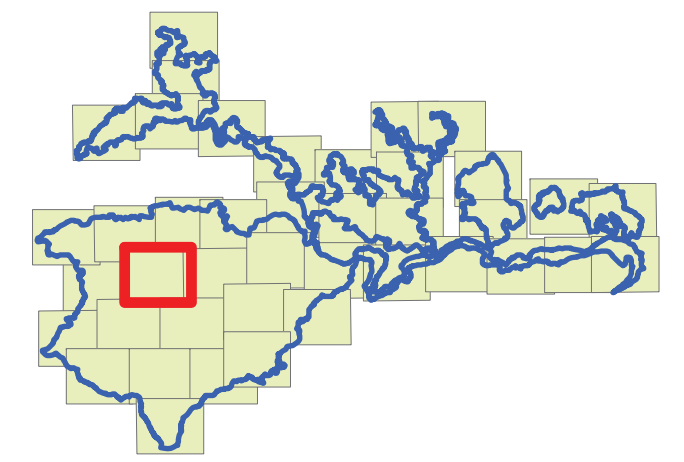
AMPHIBIENS -
BIBLIOGRAPHIE

Site Natura 2000 B6
"Vallée de l'Eyrieux et ses affluents"



- Cours d'eau
- Limite communale
- Proposition de périmètre B6
- Observations (en 2012) - PNRMA**
- Sonneur à ventre jaune (DH2)

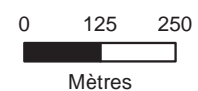
| Espèces | 2012 |
|-------------------------|------|
| Sonneur à ventre jaune | |
| Alyte accoucheur (DH4) | |
| Crapaud commun | |
| Grenouille agile (DH4) | |
| Salamandre tachetée | |
| Grenouille rousse (DH5) | |
| Grenouille verte | |



Date : 28/05/2015
Sources : IGN®, geofla, Ortho 2011, Union européenne – SOEs, Corine Land Cover, 2006
Auteur : Aurélien Cheylan





Document unique de gestion du site FR 820 1658 - "Vallée de l'Eyrieux et ses affluents"

1:12 500

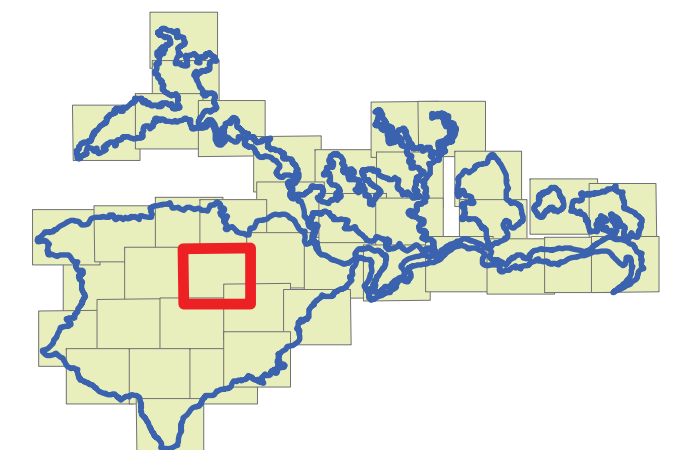


AMPHIBIENS -
BIBLIOGRAPHIE

Site Natura 2000 B6
"Vallée de l'Eyrieux et ses affluents"

-  Cours d'eau
 -  Limite communale
 -  Proposition de périmètre B6
- Observations (en 2012) - PNRMA**
-  Sonneur à ventre jaune (DH2)

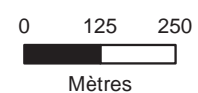
| Espèces | 2012 |
|-------------------------|---|
| Sonneur à ventre jaune |  |
| Alyte accoucheur (DH4) |  |
| Crapaud commun |  |
| Grenouille agile (DH4) |  |
| Salamandre tachetée |  |
| Grenouille rousse (DH5) |  |
| Grenouille verte |  |



Date : 28/05/2015
Sources : IGN®,geofla,Ortho 2011, Union européenne – SOeS, Corine Land Cover, 2006
Auteur : Aurélien Cheylan

Document unique de gestion du site FR 820 1658 - "Vallée de l'Eyrieux et ses affluents"

1:12 500



ardèche
LE DEPARTEMENT







NATURALIA
CONSULTANTS EN ENVIRONNEMENT



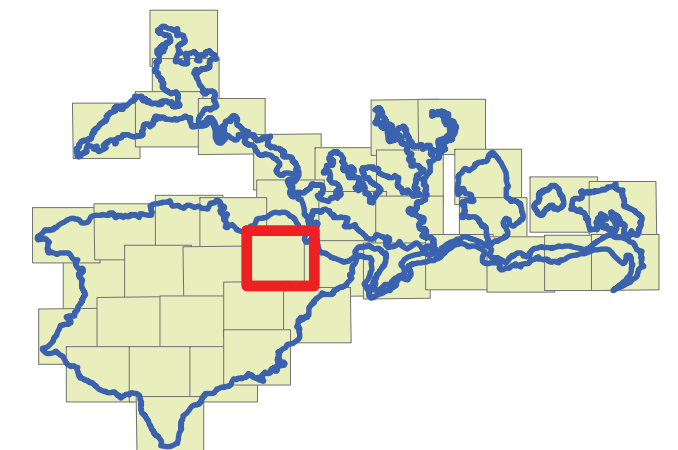
AMPHIBIENS -
BIBLIOGRAPHIE

Site Natura 2000 B6
"Vallée de l'Eyrieux et ses affluents"



-  Cours d'eau
 -  Limite communale
 -  Proposition de périmètre B6
- Observations (en 2012) - PNRMA**
-  Sonneur à ventre jaune (DH2)

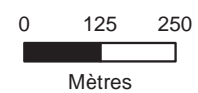
| Espèces | 2012 |
|-------------------------|---|
| Sonneur à ventre jaune |  |
| Alyte accoucheur (DH4) |  |
| Crapaud commun |  |
| Grenouille agile (DH4) |  |
| Salamandre tachetée |  |
| Grenouille rousse (DH5) |  |
| Grenouille verte |  |



Date : 28/05/2015
Sources : IGN®,geofla,Ortho 2011, Union européenne – SOeS, Corine Land Cover, 2006
Auteur : Aurélien Cheylan

Document unique de gestion du site FR 820 1658 - "Vallée de l'Eyrieux et ses affluents"

1:12 500



ardèche
LE DEPARTEMENT

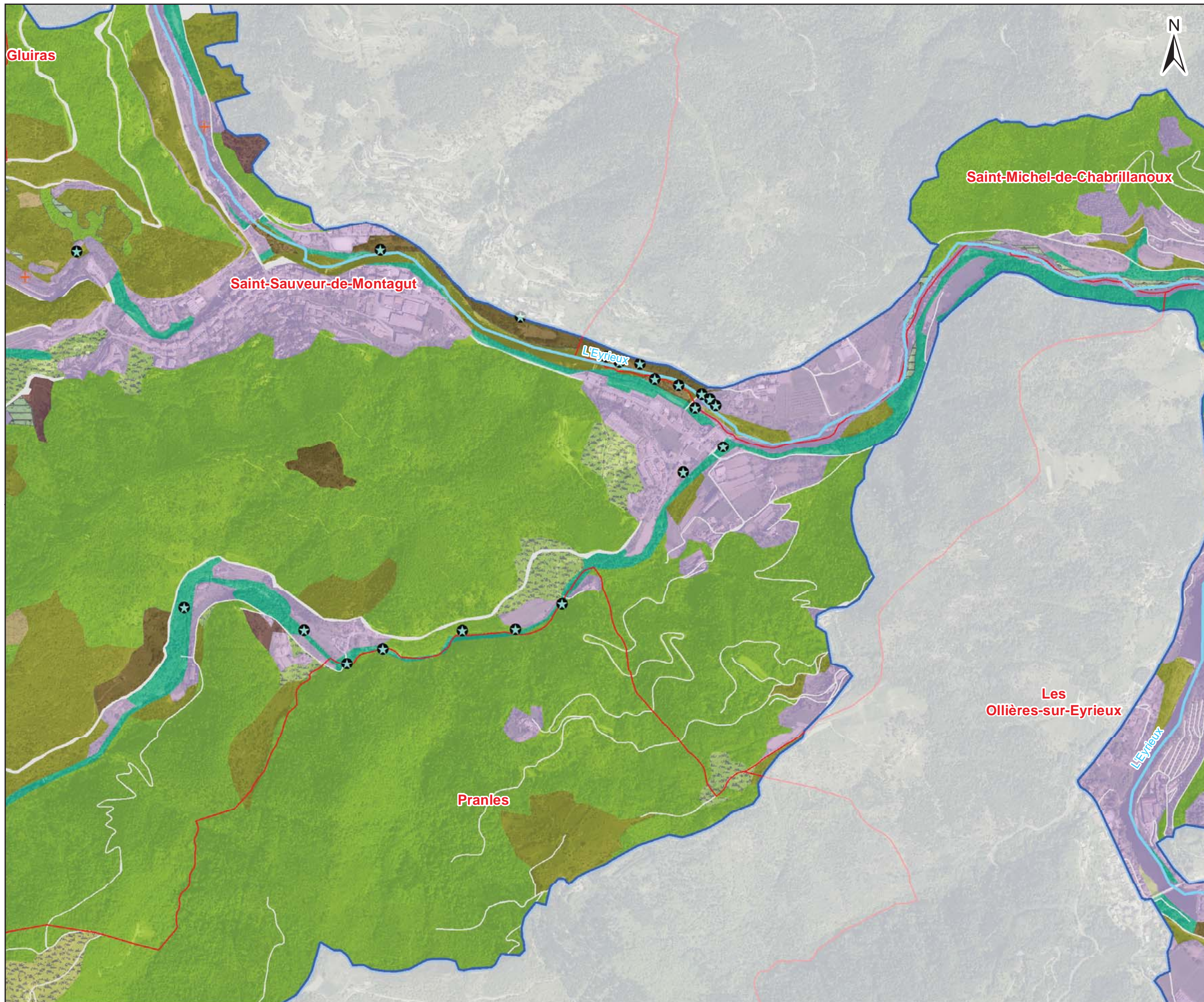






NATURALIA
CONSULTANTS EN ENVIRONNEMENT



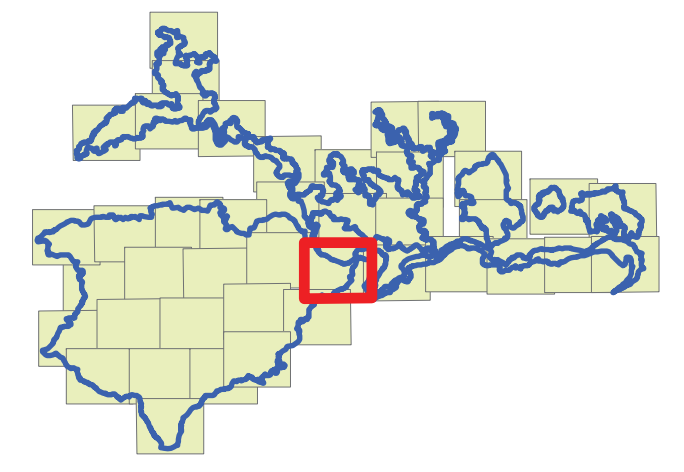
AMPHIBIENS -
BIBLIOGRAPHIE

Site Natura 2000 B6
"Vallée de l'Eyrieux et ses affluents"



-  Cours d'eau
-  Limite communale
-  Proposition de périmètre B6
- Observations (en 2012) - PNRMA**
-  Sonneur à ventre jaune (DH2)

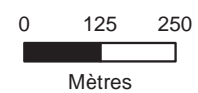
| Espèces | 2012 |
|-------------------------|---|
| Sonneur à ventre jaune |  |
| Alyte accoucheur (DH4) |  |
| Crapaud commun |  |
| Grenouille agile (DH4) |  |
| Salamandre tachetée |  |
| Grenouille rousse (DH5) |  |
| Grenouille verte |  |



Date : 28/05/2015
Sources : IGN®, geofla, Ortho 2011, Union européenne – SOeS, Corine Land Cover, 2006
Auteur : Aurélien Cheylan

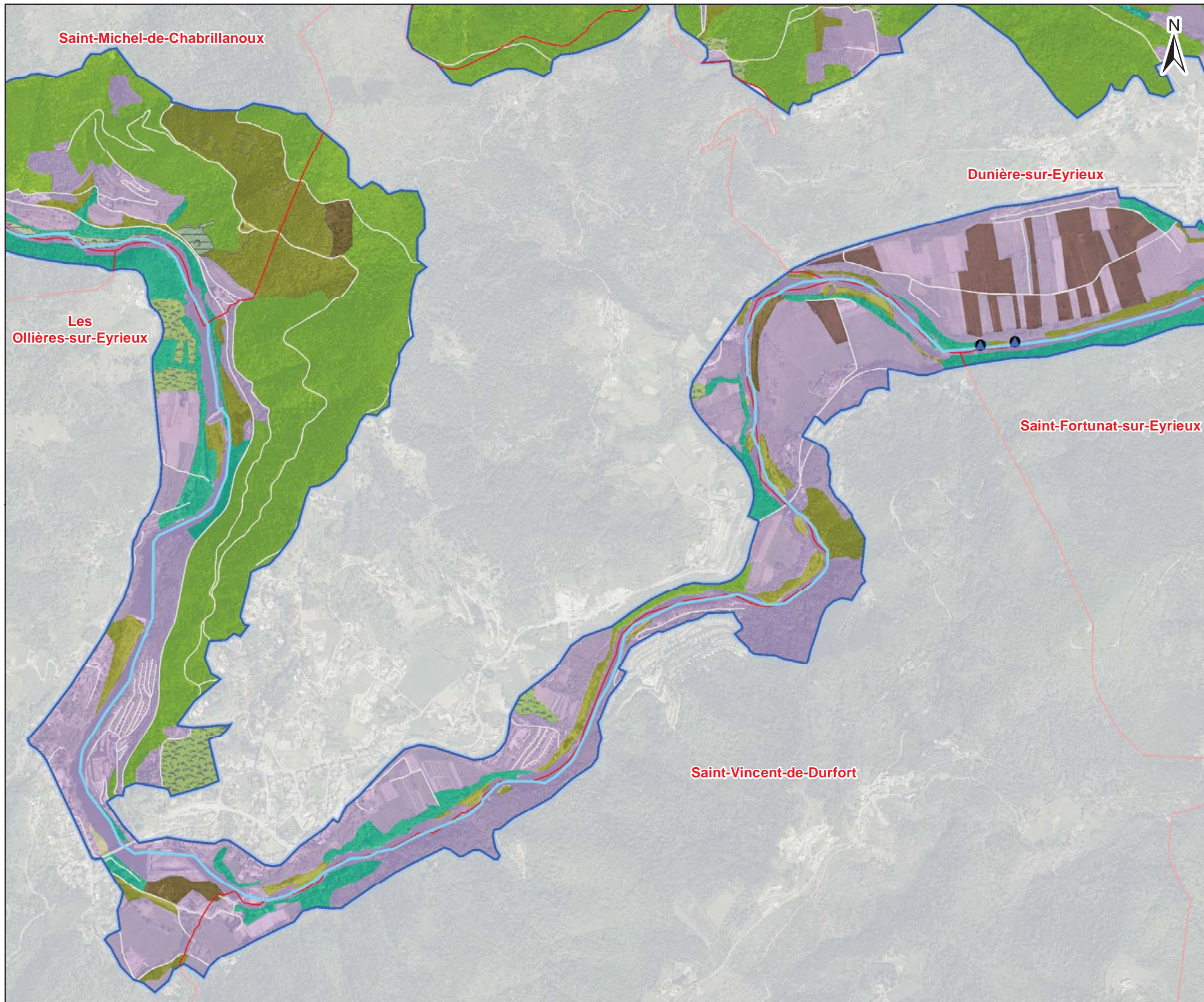
Document unique de gestion du site FR 820 1658 - "Vallée de l'Eyrieux et ses affluents"





1:12 500



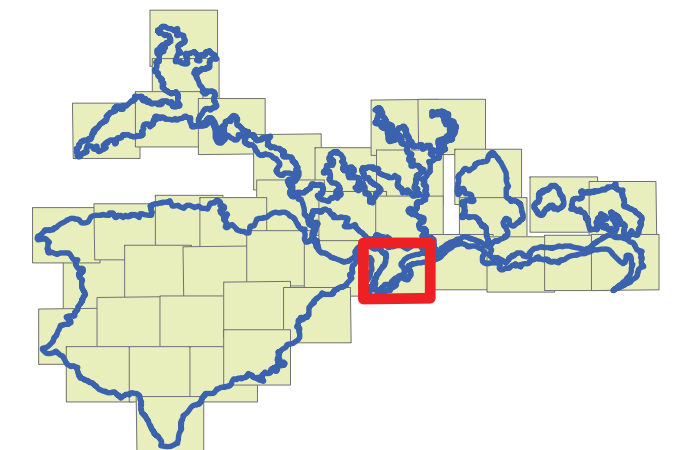
AMPHIBIENS -
BIBLIOGRAPHIE

Site Natura 2000 B6
"Vallée de l'Eyrieux et ses affluents"



-  Cours d'eau
-  Limite communale
-  Proposition de périmètre B6
- Observations (en 2012) - PNRMA**
-  Sonneur à ventre jaune (DH2)

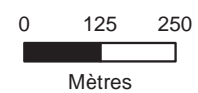
| Espèces | 2012 |
|-------------------------|---|
| Sonneur à ventre jaune |  |
| Alyte accoucheur (DH4) |  |
| Crapaud commun |  |
| Grenouille agile (DH4) |  |
| Salamandre tachetée |  |
| Grenouille rousse (DH5) |  |
| Grenouille verte |  |



Date : 28/05/2015
Sources : IGN®, geofla, Ortho 2011, Union européenne – SOeS, Corine Land Cover, 2006
Auteur : Aurélien Cheylan

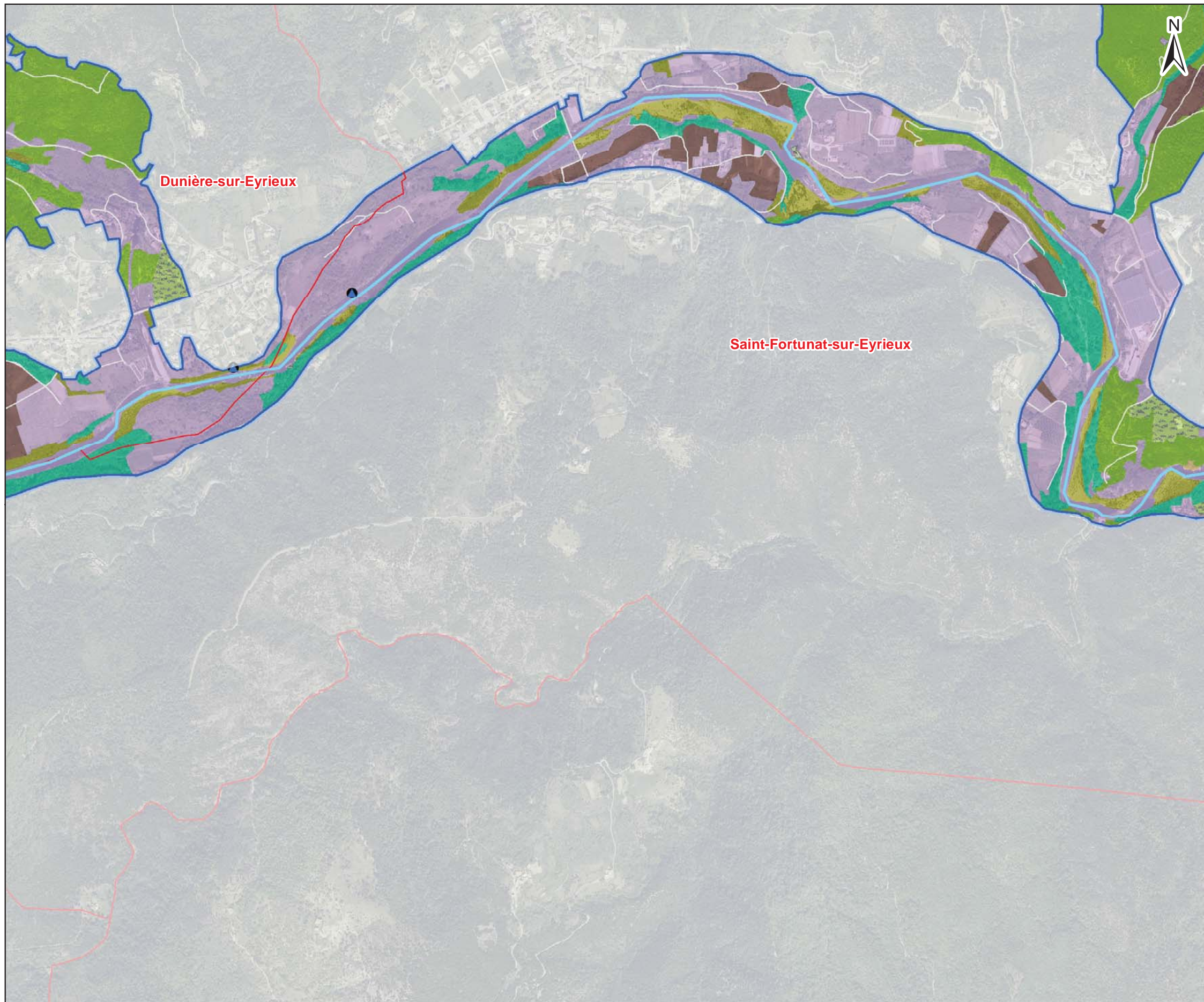
Document unique de gestion du site FR 820 1658 - "Vallée de l'Eyrieux et ses affluents"





1:12 500



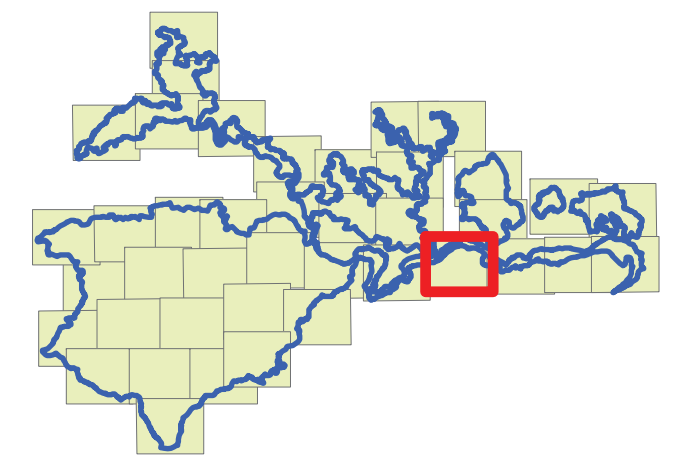
AMPHIBIENS -
BIBLIOGRAPHIE

Site Natura 2000 B6
"Vallée de l'Eyrieux et ses affluents"



-  Cours d'eau
-  Limite communale
-  Proposition de périmètre B6
- Observations (en 2012) - PNRMA**
-  Sonneur à ventre jaune (DH2)

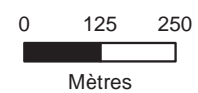
| Espèces | 2012 |
|-------------------------|---|
| Sonneur à ventre jaune |  |
| Alyte accoucheur (DH4) |  |
| Crapaud commun |  |
| Grenouille agile (DH4) |  |
| Salamandre tachetée |  |
| Grenouille rousse (DH5) |  |
| Grenouille verte |  |



Date : 28/05/2015
Sources : IGN®, geofla, Ortho 2011, Union européenne – SOeS, Corine Land Cover, 2006
Auteur : Aurélien Cheylan

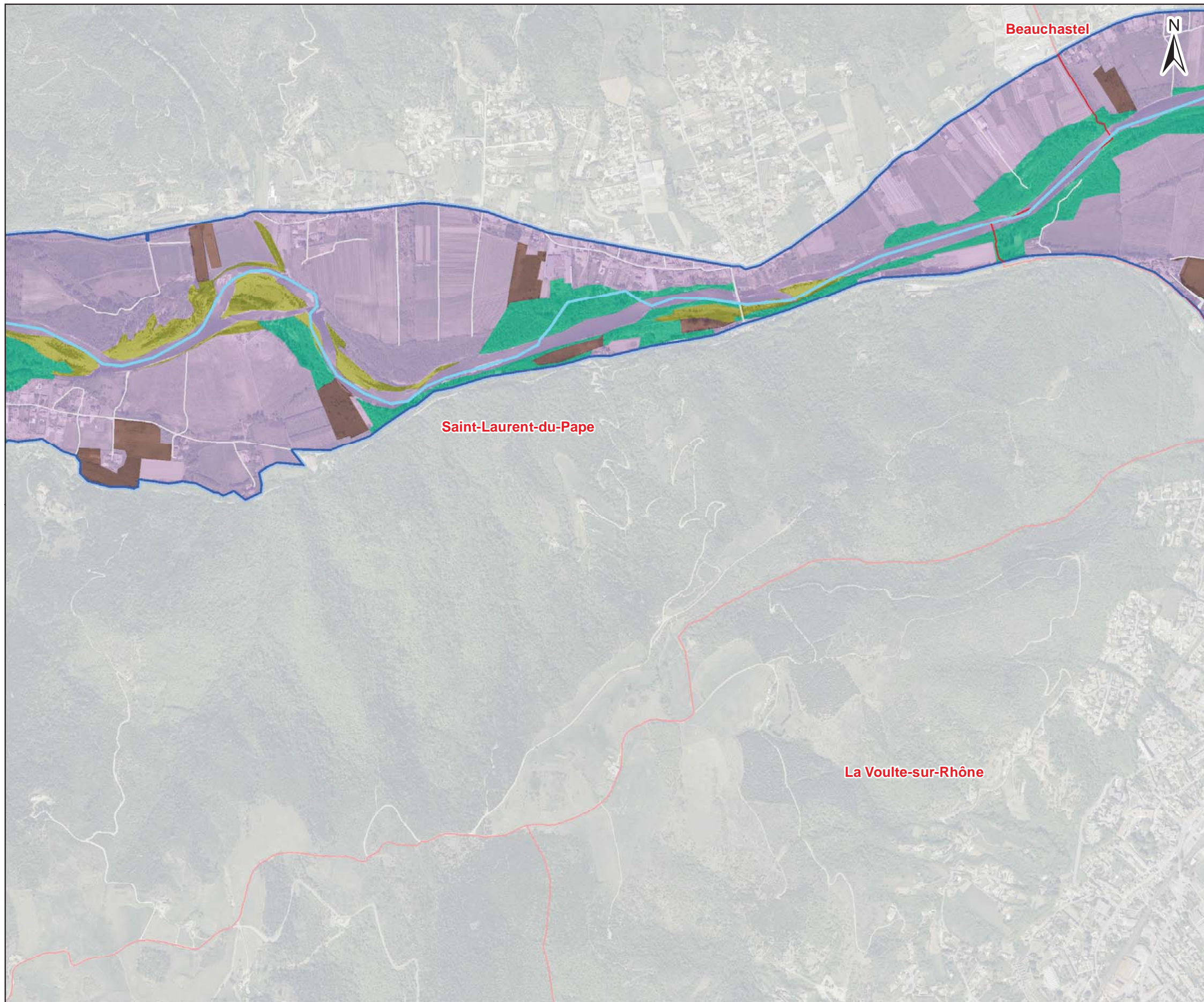
Document unique de gestion du site FR 820 1658 - "Vallée de l'Eyrieux et ses affluents"





1:12 500



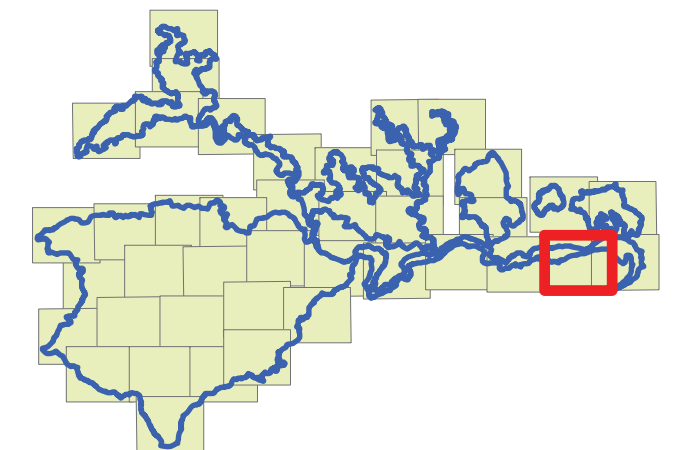
AMPHIBIENS -
BIBLIOGRAPHIE

Site Natura 2000 B6
"Vallée de l'Eyrieux et ses affluents"



-  Cours d'eau
 -  Limite communale
 -  Proposition de périmètre B6
- Observations (en 2012) - PNRMA**
-  Sonneur à ventre jaune (DH2)

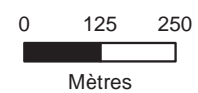
| Espèces | 2012 |
|-------------------------|---|
| Sonneur à ventre jaune |  |
| Alyte accoucheur (DH4) |  |
| Crapaud commun |  |
| Grenouille agile (DH4) |  |
| Salamandre tachetée |  |
| Grenouille rousse (DH5) |  |
| Grenouille verte |  |



Date : 28/05/2015
Sources : IGN®, geofla, Ortho 2011, Union européenne – SOeS, Corine Land Cover, 2006
Auteur : Aurélien Cheylan

Document unique de gestion du site FR 820 1658 - "Vallée de l'Eyrieux et ses affluents"

1:12 500

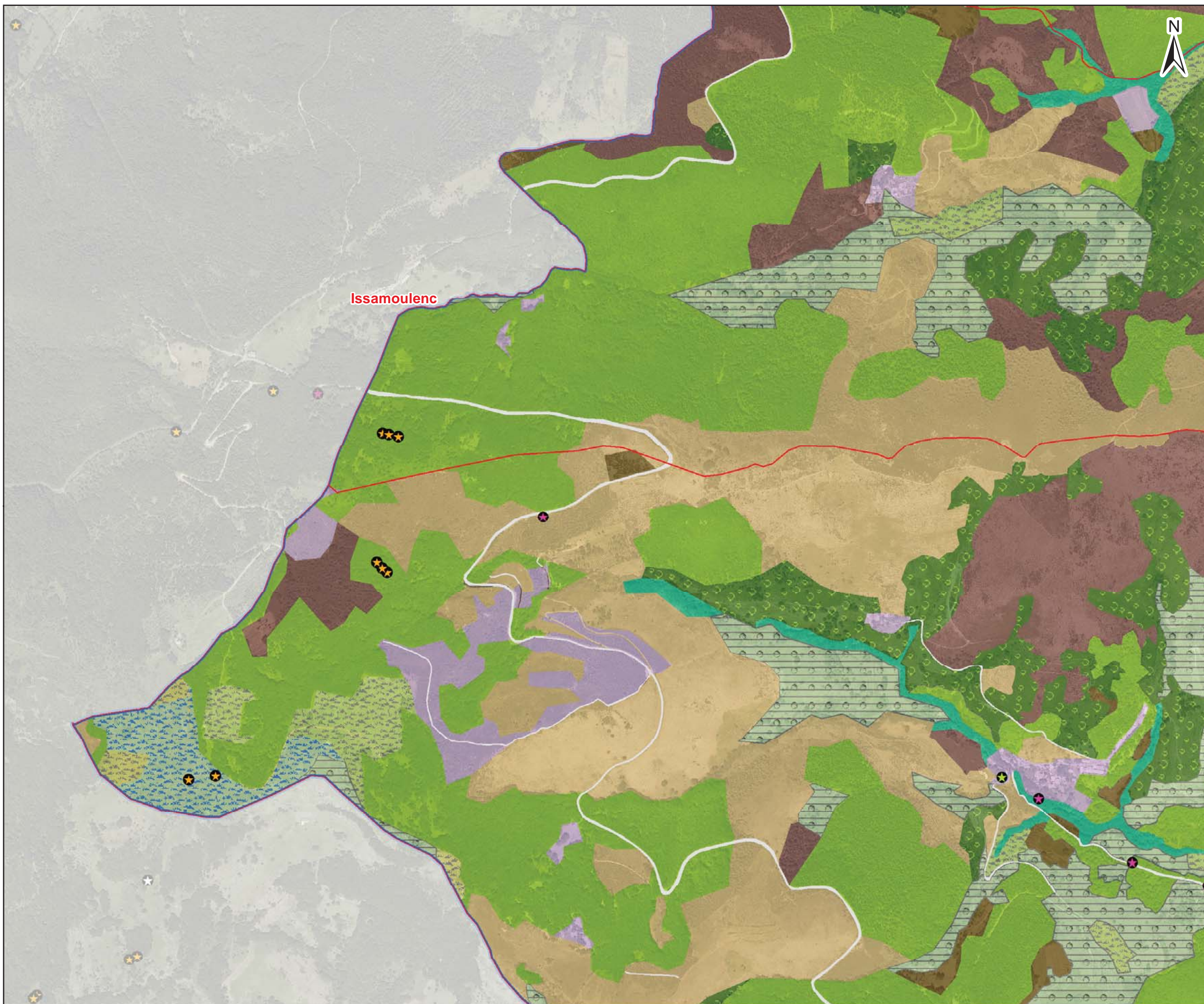
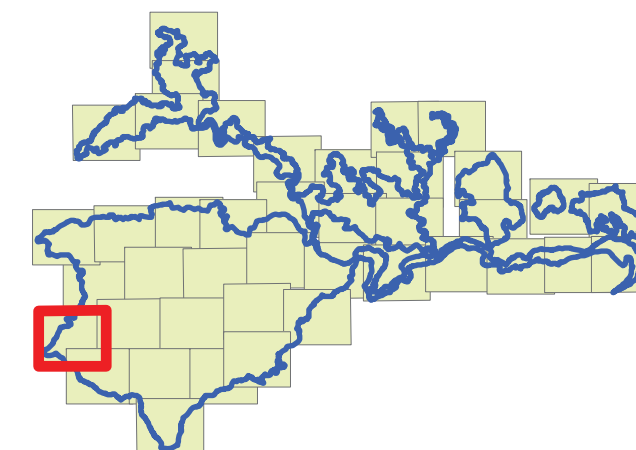


AMPHIBIENS -
BIBLIOGRAPHIE

Site Natura 2000 B6
"Vallée de l'Eyrieux et ses affluents"

-  Cours d'eau
 -  Limite communale
 -  Proposition de périmètre B6
- Observations (en 2012) - PNRMA**
-  Sonneur à ventre jaune (DH2)

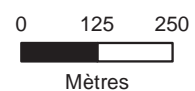
| Espèces | 2012 |
|-------------------------|---|
| Sonneur à ventre jaune |  |
| Alyte accoucheur (DH4) |  |
| Crapaud commun |  |
| Grenouille agile (DH4) |  |
| Salamandre tachetée |  |
| Grenouille rousse (DH5) |  |
| Grenouille verte |  |



Date : 28/05/2015
Sources : IGN®,geofla,Ortho 2011, Union européenne – SOeS, Corine Land Cover, 2006
Auteur : Aurélien Cheylan





Document unique de gestion du site FR 820 1658 - "Vallée de l'Eyrieux et ses affluents"

1:12 500

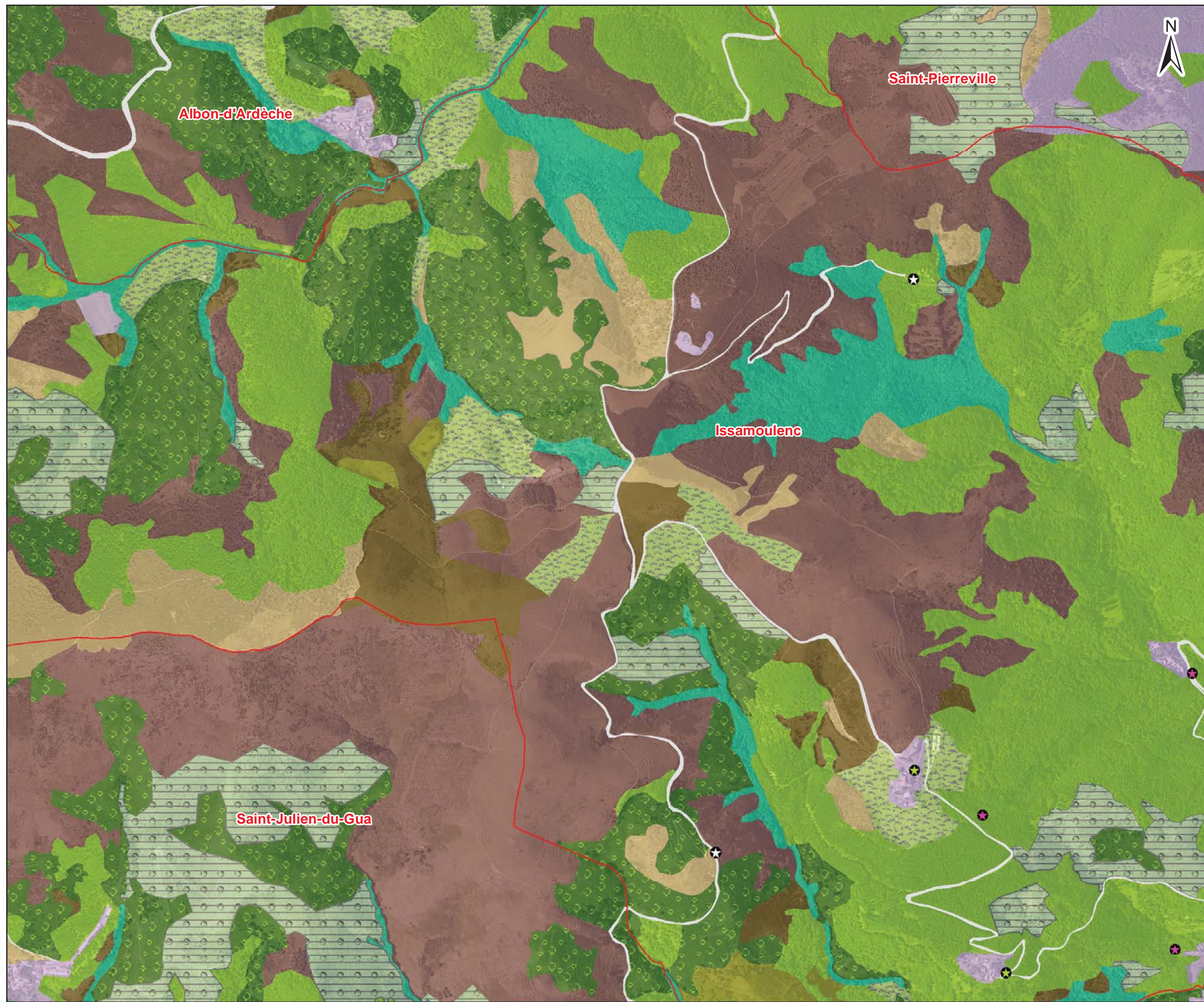
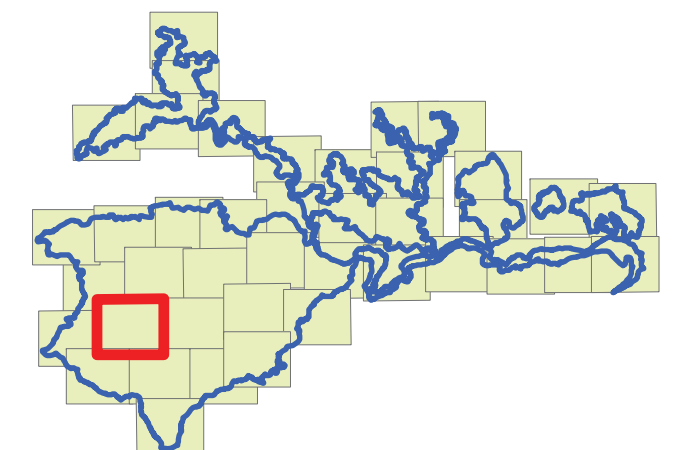


AMPHIBIENS -
BIBLIOGRAPHIE

Site Natura 2000 B6
"Vallée de l'Eyrieux et ses affluents"

-  Cours d'eau
-  Limite communale
-  Proposition de périmètre B6
- Observations (en 2012) - PNMA**
-  Sonneur à ventre jaune (DH2)

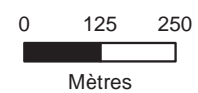
| Espèces | 2012 |
|-------------------------|---|
| Sonneur à ventre jaune |  |
| Alyte accoucheur (DH4) |  |
| Crapaud commun |  |
| Grenouille agile (DH4) |  |
| Salamandre tachetée |  |
| Grenouille rousse (DH5) |  |
| Grenouille verte |  |



Date : 28/05/2015
Sources : IGN®,geofla,Ortho 2011, Union européenne – SOeS, Corine Land Cover, 2006
Auteur : Aurélien Cheylan

Document unique de gestion du site FR 820 1658 - "Vallée de l'Eyrieux et ses affluents"





1:12 500



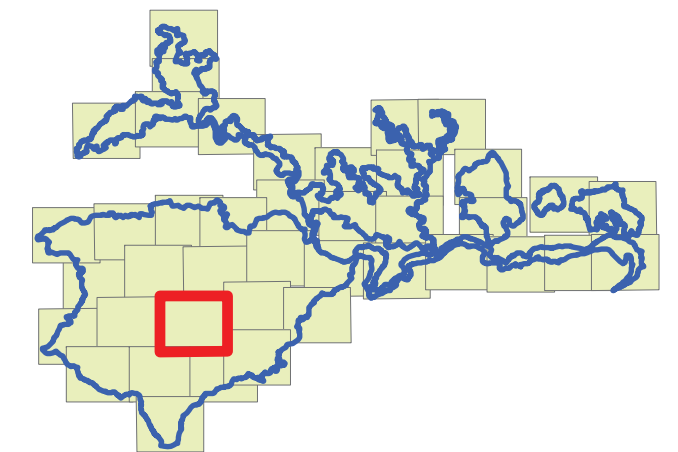
AMPHIBIENS -
BIBLIOGRAPHIE

Site Natura 2000 B6
"Vallée de l'Eyrieux et ses affluents"



-  Cours d'eau
 -  Limite communale
 -  Proposition de périmètre B6
- Observations (en 2012) - PNRMA**
-  Sonneur à ventre jaune (DH2)

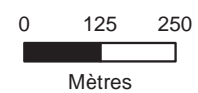
| Espèces | 2012 |
|-------------------------|---|
| Sonneur à ventre jaune |  |
| Alyte accoucheur (DH4) |  |
| Crapaud commun |  |
| Grenouille agile (DH4) |  |
| Salamandre tachetée |  |
| Grenouille rousse (DH5) |  |
| Grenouille verte |  |



Date : 28/05/2015
Sources : IGN®,geofla,Ortho 2011, Union européenne – SOeS, Corine Land Cover, 2006
Auteur : Aurélien Cheylan

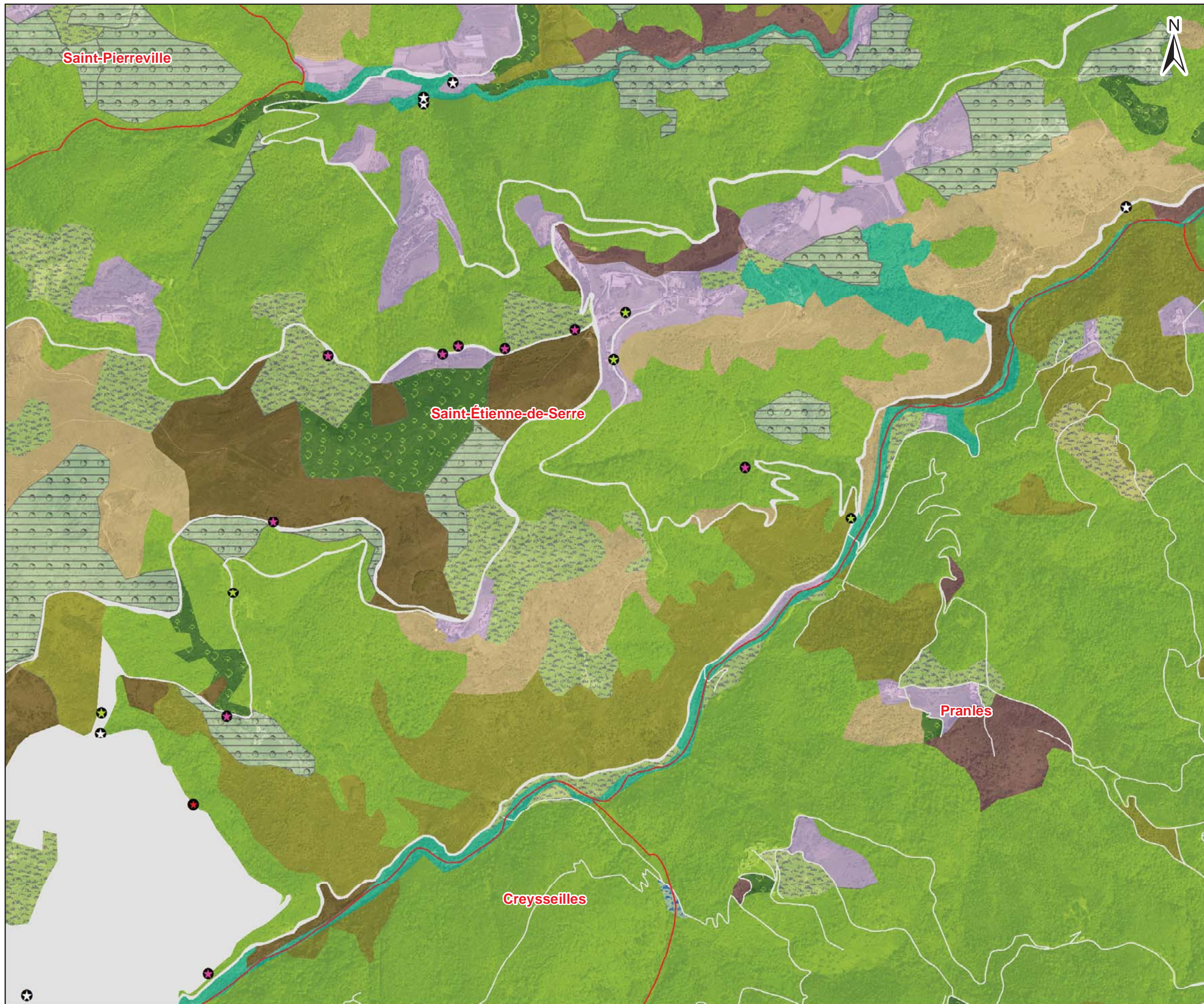
Document unique de gestion du site FR 820 1658 - "Vallée de l'Eyrieux et ses affluents"





1:12 500



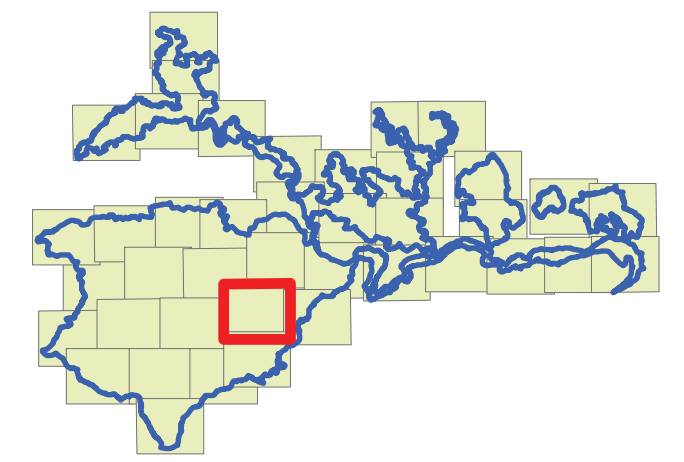
AMPHIBIENS -
BIBLIOGRAPHIE

Site Natura 2000 B6
"Vallée de l'Eyrieux et ses affluents"



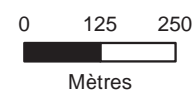
-  Cours d'eau
-  Limite communale
-  Proposition de périmètre B6
- Observations (en 2012) - PNRMA**
-  Sonneur à ventre jaune (DH2)

| Espèces | 2012 |
|-------------------------|---|
| Sonneur à ventre jaune |  |
| Alyte accoucheur (DH4) |  |
| Crapaud commun |  |
| Grenouille agile (DH4) |  |
| Salamandre tachetée |  |
| Grenouille rousse (DH5) |  |
| Grenouille verte |  |



Date : 28/05/2015
Sources : IGN®,geofla,Ortho 2011, Union européenne – SOeS, Corine Land Cover, 2006
Auteur : Aurélien Cheylan

1:12 500

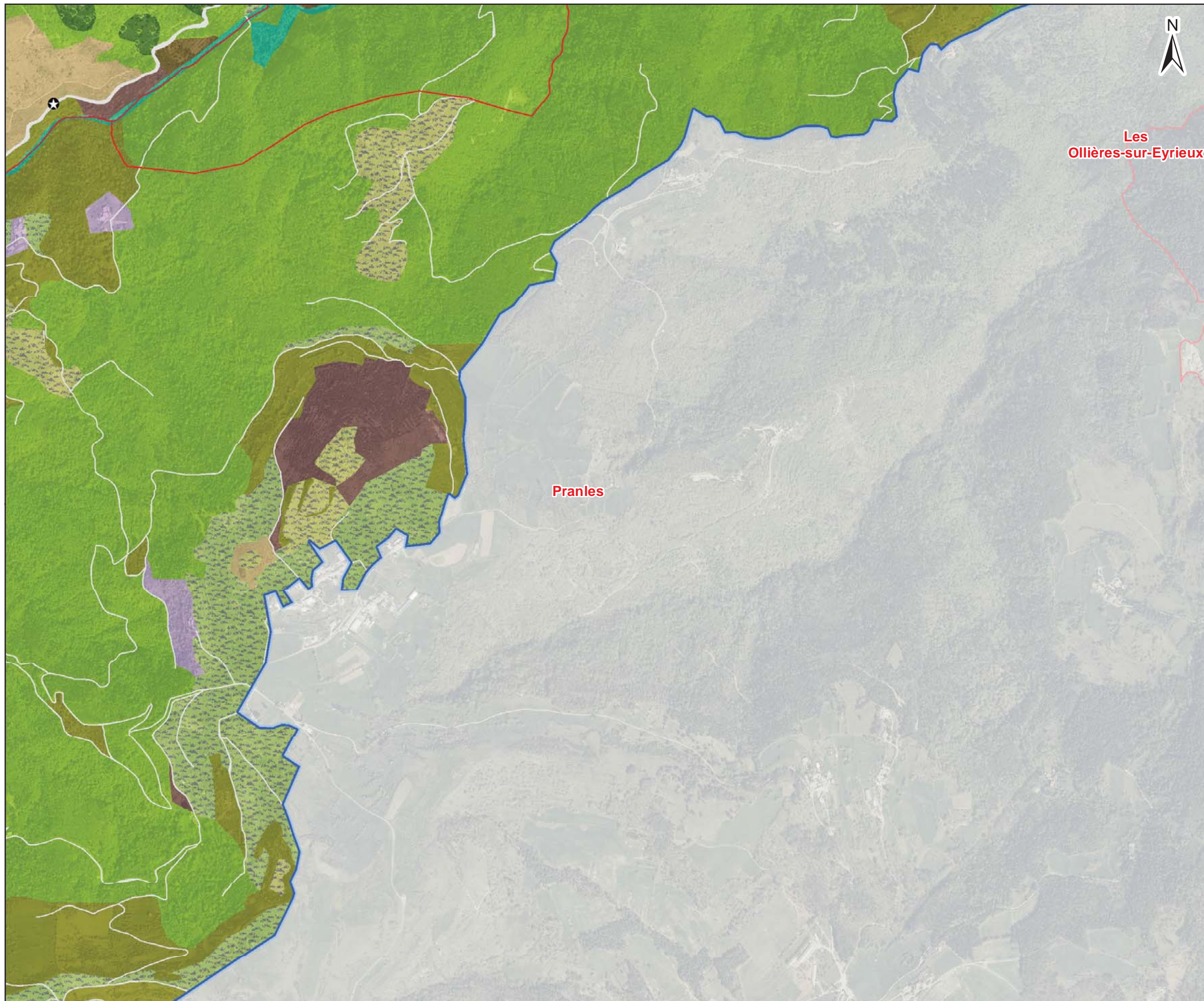






Document unique de gestion du site FR 820 1658 - "Vallée de l'Eyrieux et ses affluents"



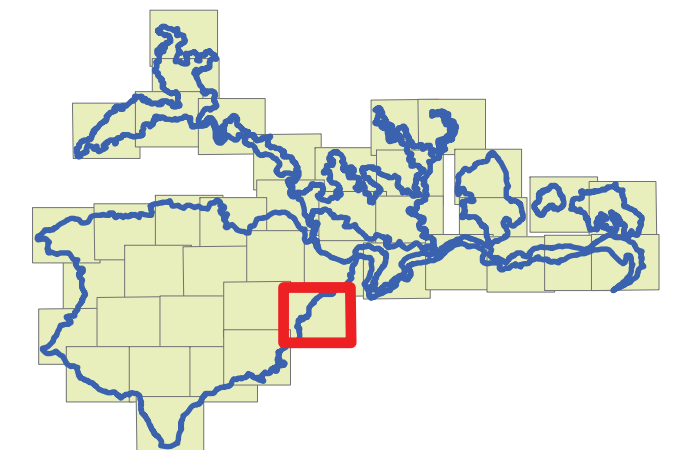
AMPHIBIENS -
BIBLIOGRAPHIE

Site Natura 2000 B6
"Vallée de l'Eyrieux et ses affluents"



-  Cours d'eau
 -  Limite communale
 -  Proposition de périmètre B6
- Observations (en 2012) - PNRMA**
-  Sonneur à ventre jaune (DH2)

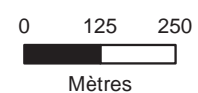
| Espèces | 2012 |
|-------------------------|---|
| Sonneur à ventre jaune |  |
| Alyte accoucheur (DH4) |  |
| Crapaud commun |  |
| Grenouille agile (DH4) |  |
| Salamandre tachetée |  |
| Grenouille rousse (DH5) |  |
| Grenouille verte |  |



Date : 28/05/2015
Sources : IGN®,geofla,Ortho 2011, Union européenne – SOeS, Corine Land Cover, 2006
Auteur : Aurélien Cheylan

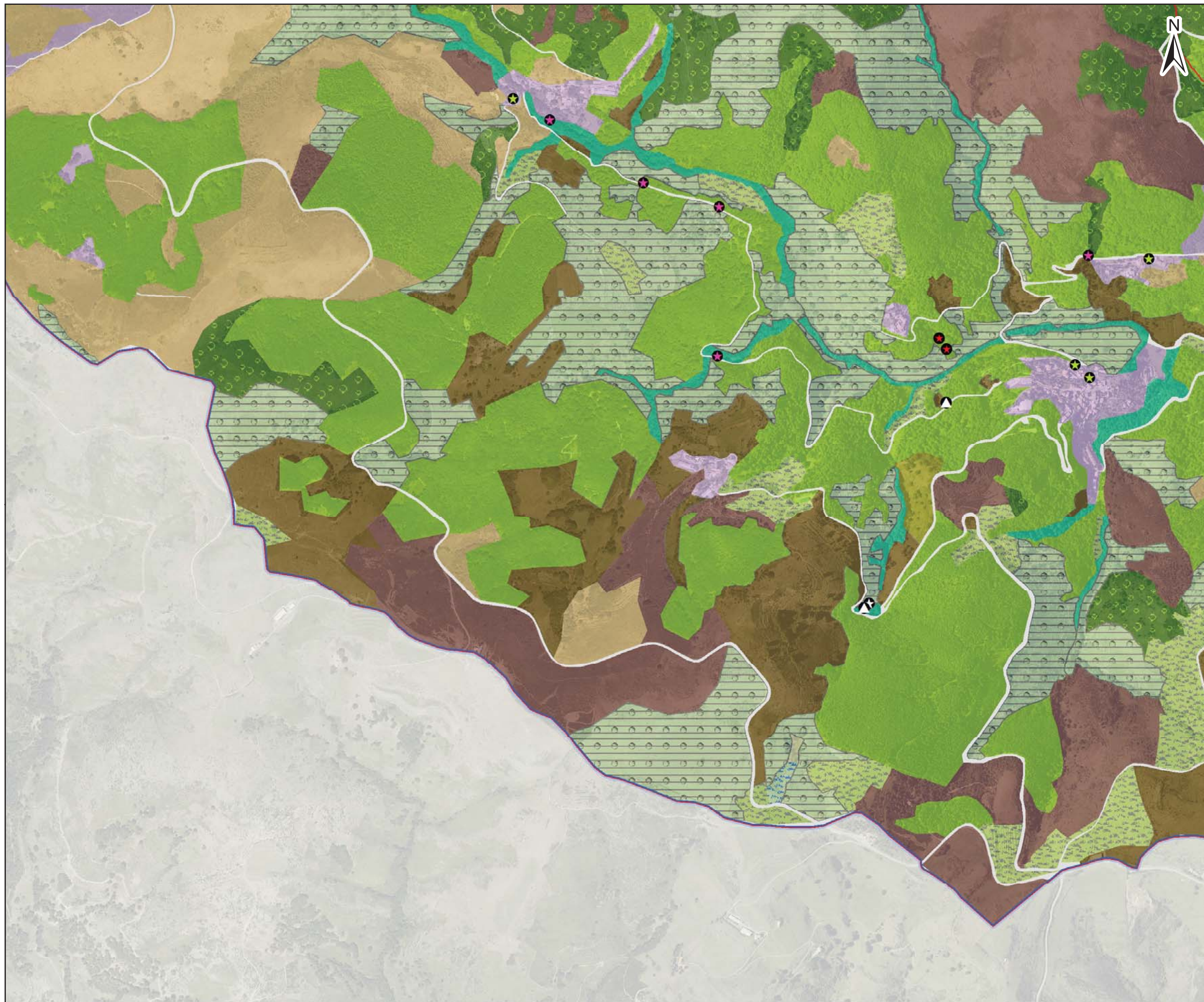
Document unique de gestion du site FR 820 1658 - "Vallée de l'Eyrieux et ses affluents"





1:12 500



AMPHIBIENS -
BIBLIOGRAPHIE

Site Natura 2000 B6
"Vallée de l'Eyrieux et ses affluents"



-  Cours d'eau
-  Limite communale
-  Proposition de périmètre B6
- Observations (en 2012) - PNMA**
-  Sonneur à ventre jaune (DH2)

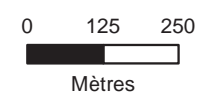
| Espèces | 2012 |
|-------------------------|---|
| Sonneur à ventre jaune |  |
| Alyte accoucheur (DH4) |  |
| Crapaud commun |  |
| Grenouille agile (DH4) |  |
| Salamandre tachetée |  |
| Grenouille rousse (DH5) |  |
| Grenouille verte |  |



Date : 28/05/2015
Sources : IGN®,geofla,Ortho 2011, Union européenne – SOeS, Corine Land Cover, 2006
Auteur : Aurélien Cheylan

Document unique de gestion du site FR 820 1658 - "Vallée de l'Eyrieux et ses affluents"

1:12 500



ardèche
LE DEPARTEMENT







NATURALIA
CONSULTANTS EN ENVIRONNEMENT

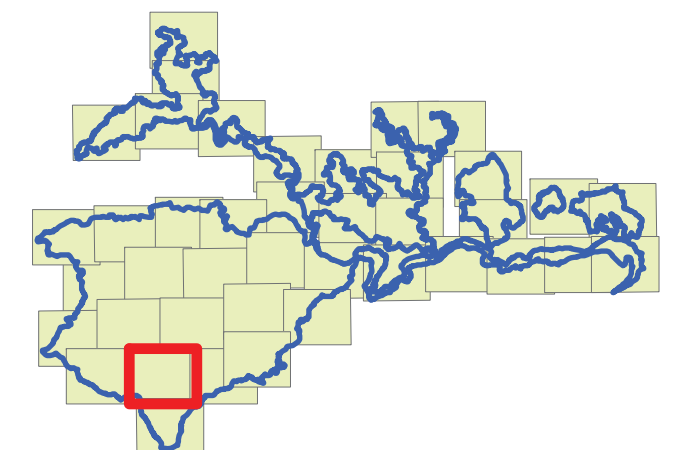


AMPHIBIENS -
BIBLIOGRAPHIE

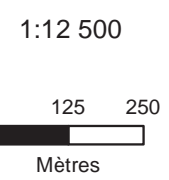
Site Natura 2000 B6
"Vallée de l'Eyrieux et ses affluents"

-  Cours d'eau
-  Limite communale
-  Proposition de périmètre B6
- Observations (en 2012) - PNRMA**
-  Sonneur à ventre jaune (DH2)

| Espèces | 2012 |
|-------------------------|---|
| Sonneur à ventre jaune |  |
| Alyte accoucheur (DH4) |  |
| Crapaud commun |  |
| Grenouille agile (DH4) |  |
| Salamandre tachetée |  |
| Grenouille rousse (DH5) |  |
| Grenouille verte |  |



Date : 28/05/2015
Sources : IGN®,geofla,Ortho 2011, Union européenne – SOeS, Corine Land Cover, 2006
Auteur : Aurélien Cheylan

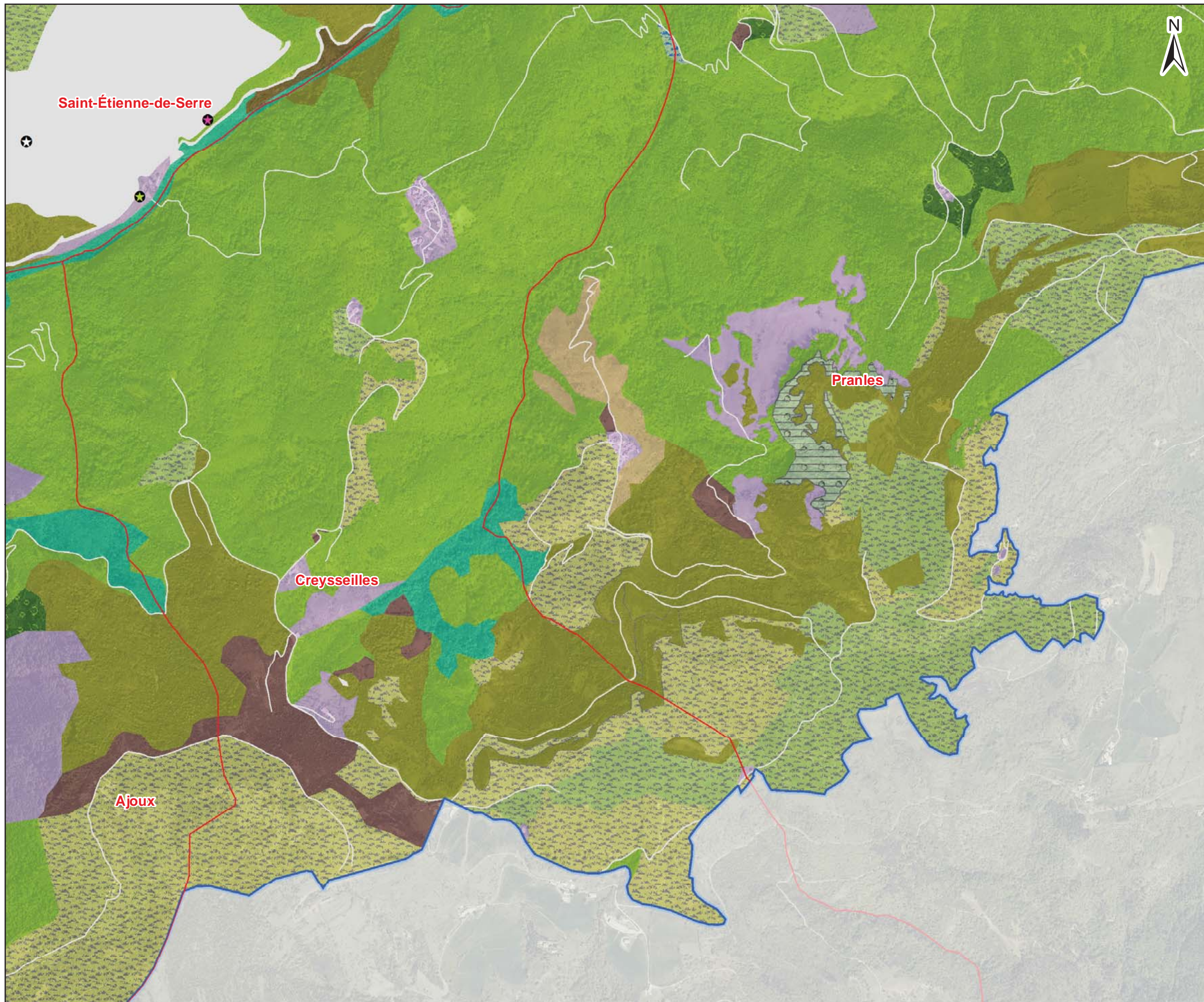






Document unique de gestion du site FR 820 1658 - "Vallée de l'Eyrieux et ses affluents"



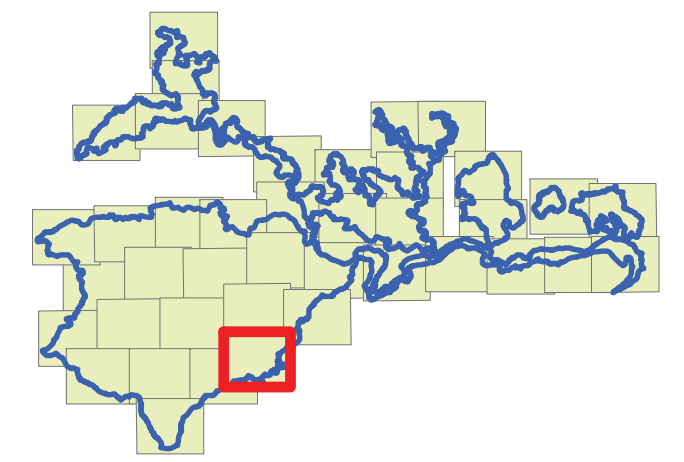
AMPHIBIENS -
BIBLIOGRAPHIE

Site Natura 2000 B6
"Vallée de l'Eyrieux et ses affluents"

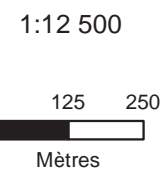


-  Cours d'eau
 -  Limite communale
 -  Proposition de périmètre B6
- Observations (en 2012) - PNRMA**
-  Sonneur à ventre jaune (DH2)

| Espèces | 2012 |
|-------------------------|---|
| Sonneur à ventre jaune |  |
| Alyte accoucheur (DH4) |  |
| Crapaud commun |  |
| Grenouille agile (DH4) |  |
| Salamandre tachetée |  |
| Grenouille rousse (DH5) |  |
| Grenouille verte |  |

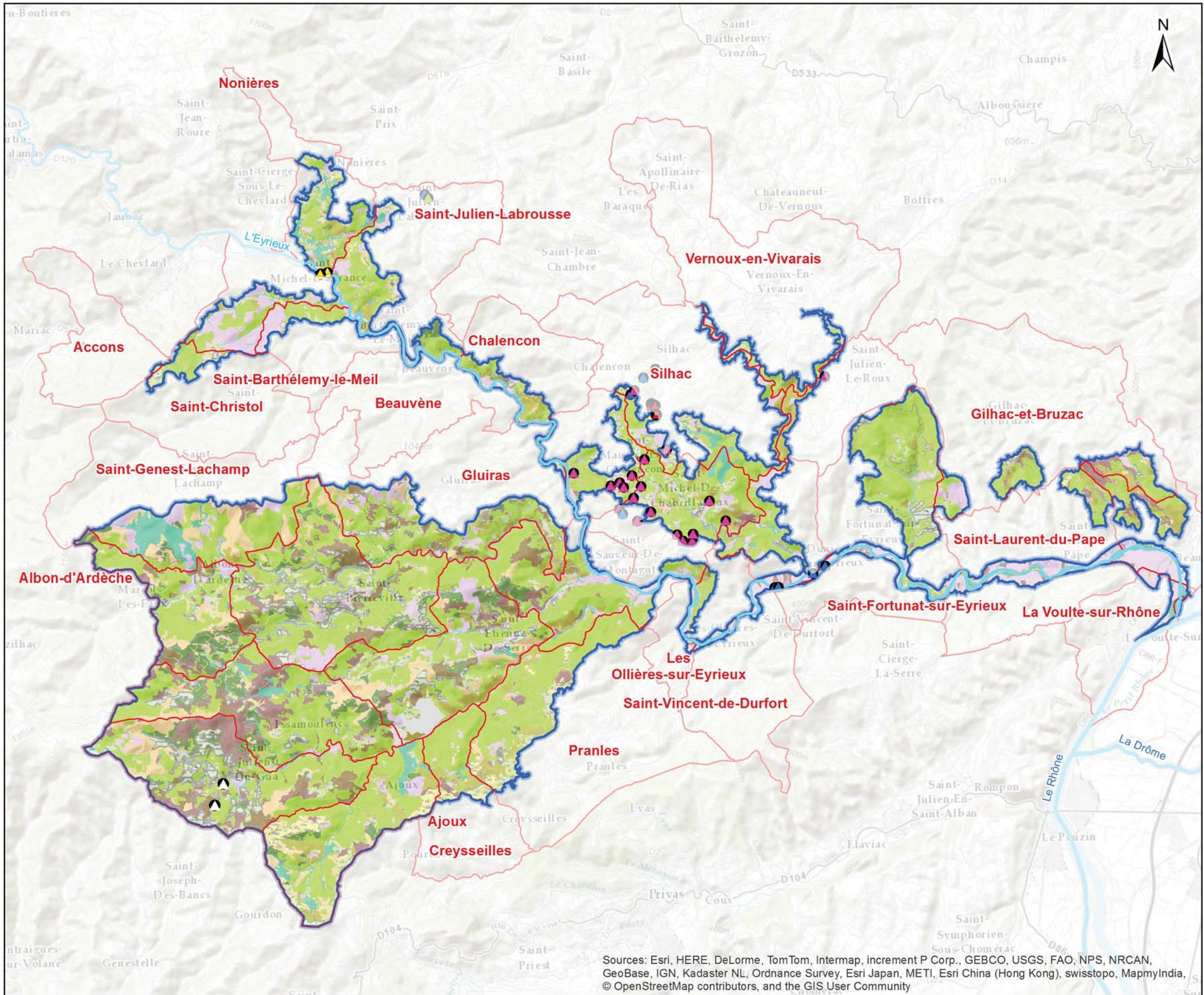


Date : 28/05/2015
Sources : IGN®,geofla,Ortho 2011, Union européenne – SOeS, Corine Land Cover, 2006
Auteur : Aurélien Cheylan



Document unique de gestion du site FR 820 1658 - "Vallée de l'Eyrieux et ses affluents"





Carte n°44b

**AMPHIBIENS
RESULTATS D'INVENTAIRES**

**Site Natura 2000 B6
"Vallée de l'Eyrieux et ses affluents"**

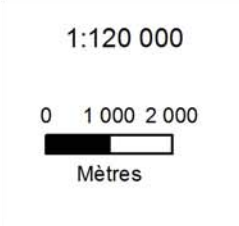
- Cours d'eau
- Limite communale
- Proposition de périmètre B6

- Espèces** 2013
- Sonneur à ventre jaune
 - Alyte accoucheur (DH4)
 - Crapaud commun
 - Grenouille agile (DH4)
 - Salamandre tachetée
 - Grenouille rieuse

Sources: Esri, HERE, DeLorme, TomTom, Intermap, increment P Corp., GEBCO, USGS, FAO, NPS, NRCAN, GeoBase, IGN, Kadaster NL, Ordnance Survey, Esri Japan, METI, Esri China (Hong Kong), swisstopo, MapmyIndia, © OpenStreetMap contributors, and the GIS User Community

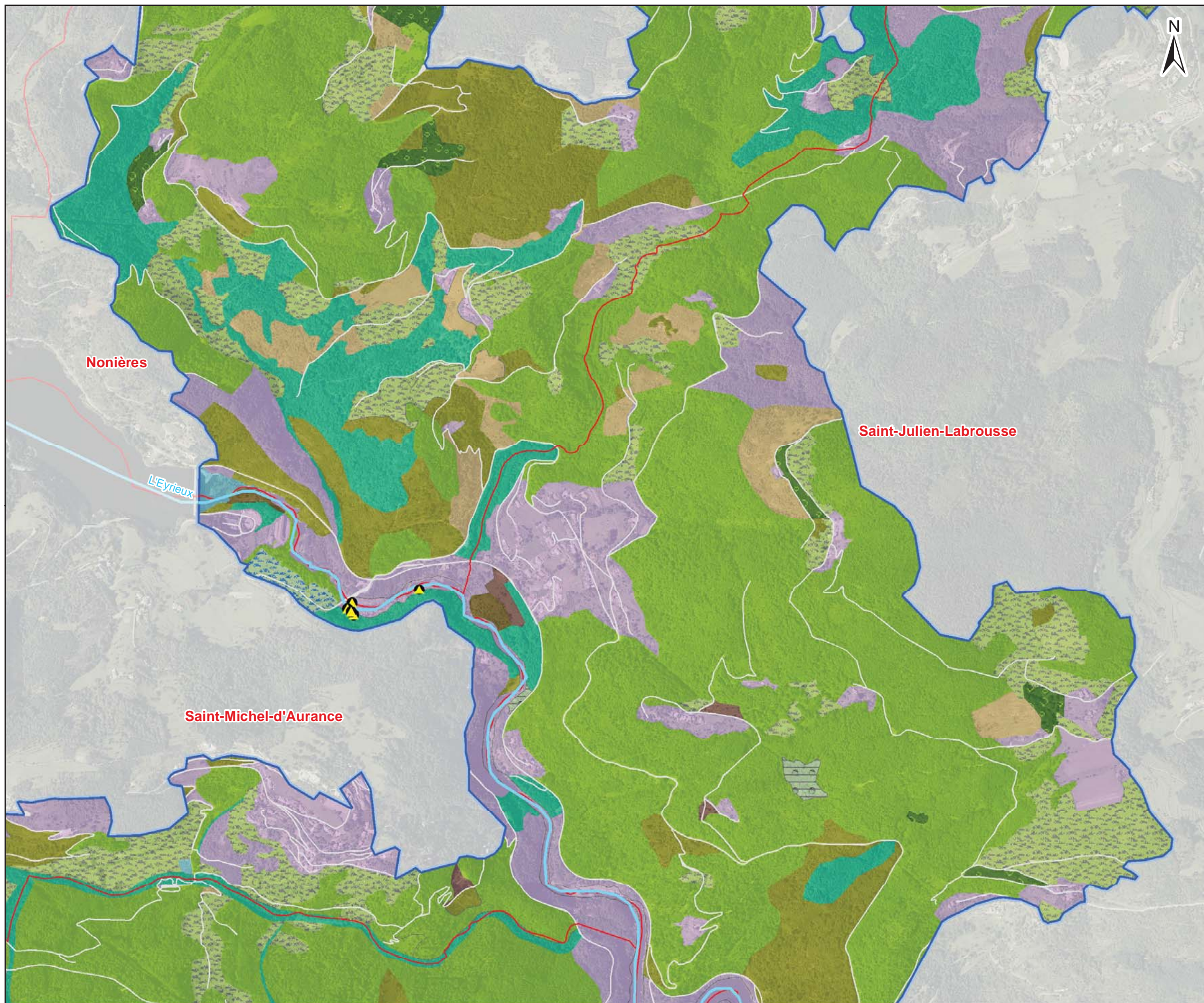
Date : 29/05/2015
 Sources : IGN®, geofla, Ortho 2011, Union européenne – SOEs, Corine Land Cover, 2006
 Auteur : Aurélien Cheylan




Document unique de gestion du site FR 820 1658 - "Vallée de l'Eyrieux et ses affluents"









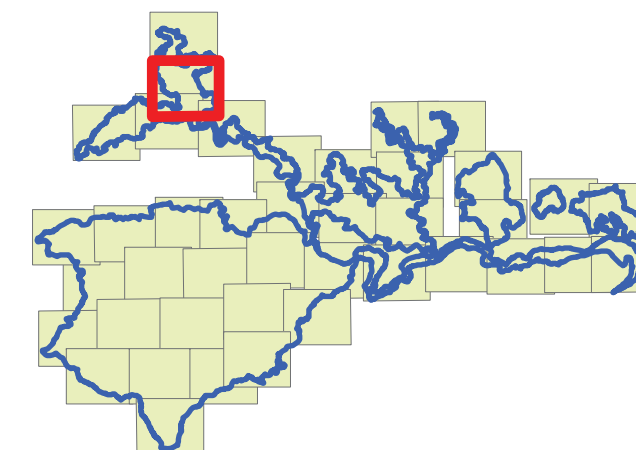
AMPHIBIENS
RESULTATS D'INVENTAIRES

Site Natura 2000 B6
"Vallée de l'Eyrieux et ses affluents"



-  Cours d'eau
-  Limite communale
-  Proposition de périmètre B6

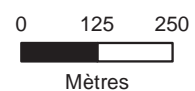
| Espèces | 2013 |
|------------------------|---|
| Sonneur à ventre jaune |  |
| Alyte accoucheur (DH4) |  |
| Crapaud commun |  |
| Grenouille agile (DH4) |  |
| Salamandre tachetée |  |
| Grenouille rieuse |  |



Date : 29/05/2015
Sources : IGN®,geofla,Ortho 2011, Union européenne – SOeS, Corine Land Cover, 2006
Auteur : Aurélien Cheylan

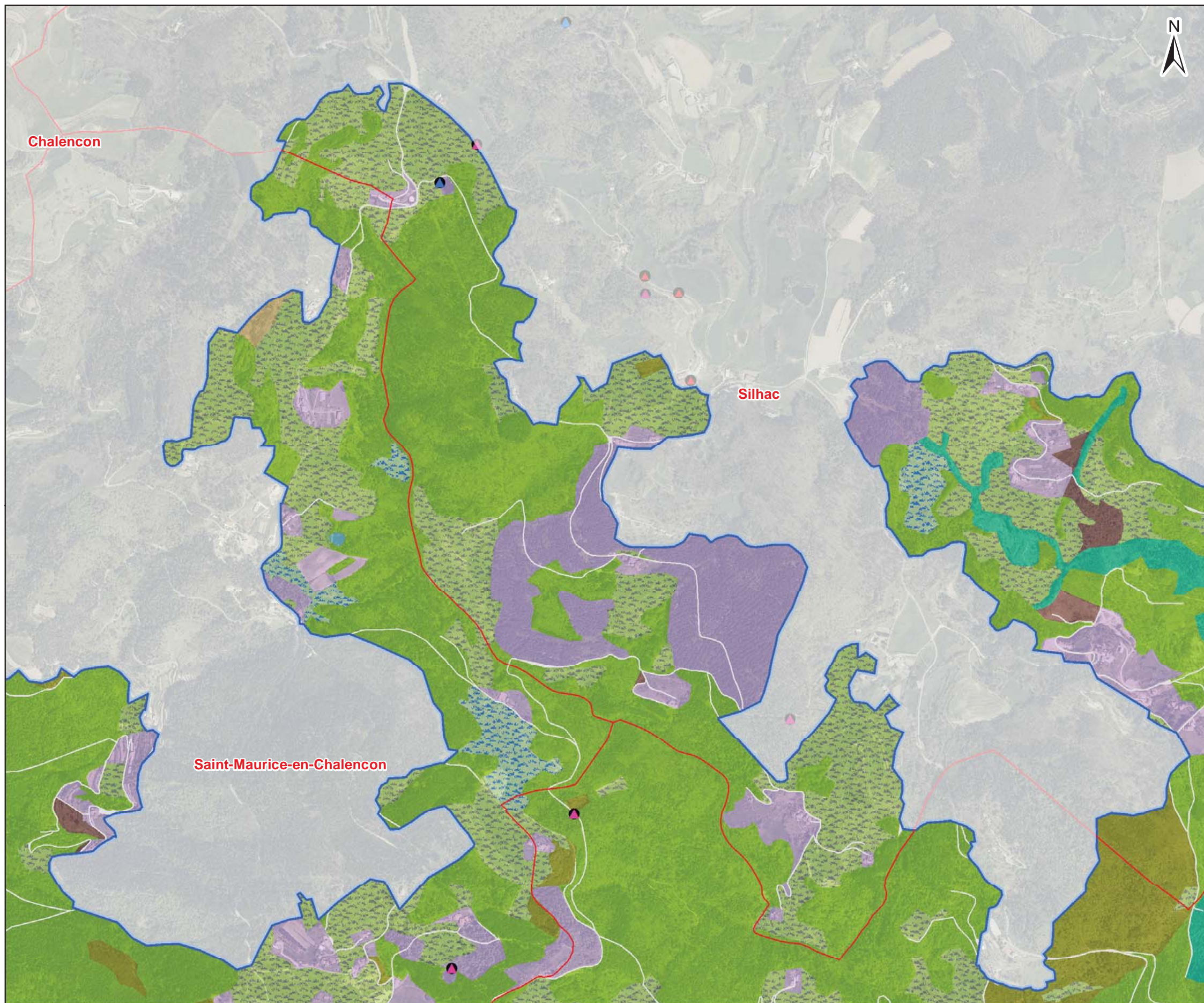
Document unique de gestion du site FR 820 1658 - "Vallée de l'Eyrieux et ses affluents"




1:12 500









AMPHIBIENS
RESULTATS D'INVENTAIRES

Site Natura 2000 B6
"Vallée de l'Eyrieux et ses affluents"



-  Cours d'eau
-  Limite communale
-  Proposition de périmètre B6

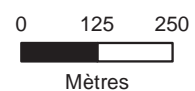
| Espèces | 2013 |
|------------------------|---|
| Sonneur à ventre jaune |  |
| Alyte accoucheur (DH4) |  |
| Crapaud commun |  |
| Grenouille agile (DH4) |  |
| Salamandre tachetée |  |
| Grenouille rieuse |  |



Date : 29/05/2015
Sources : IGN®,geofla,Ortho 2011, Union européenne – SOeS, Corine Land Cover, 2006
Auteur : Aurélien Cheylan

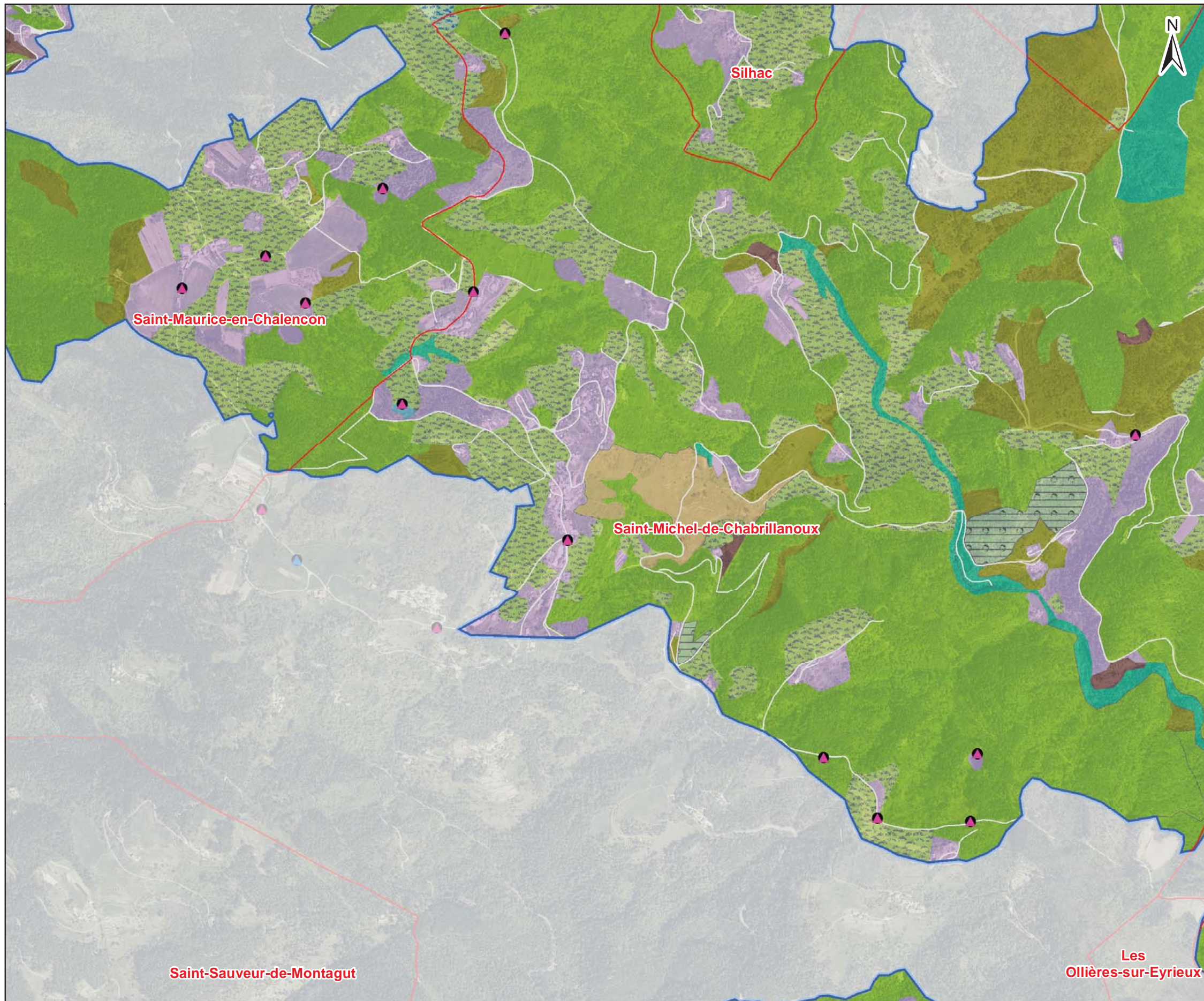
Document unique de gestion du site FR 820 1658 - "Vallée de l'Eyrieux et ses affluents"




1:12 500









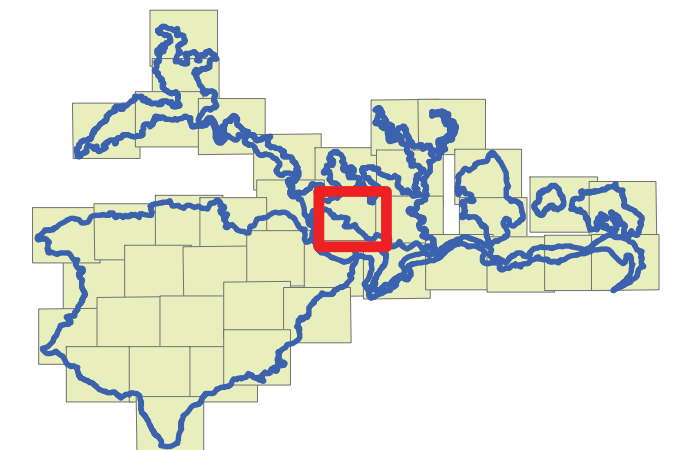
AMPHIBIENS
RESULTATS D'INVENTAIRES

Site Natura 2000 B6
"Vallée de l'Eyrieux et ses affluents"



-  Cours d'eau
-  Limite communale
-  Proposition de périmètre B6

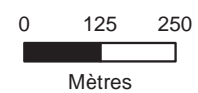
| Espèces | 2013 |
|------------------------|---|
| Sonneur à ventre jaune |  |
| Alyte accoucheur (DH4) |  |
| Crapaud commun |  |
| Grenouille agile (DH4) |  |
| Salamandre tachetée |  |
| Grenouille rieuse |  |



Date : 29/05/2015
Sources : IGN®,geofla,Ortho 2011, Union européenne – SOeS, Corine Land Cover, 2006
Auteur : Aurélien Cheylan

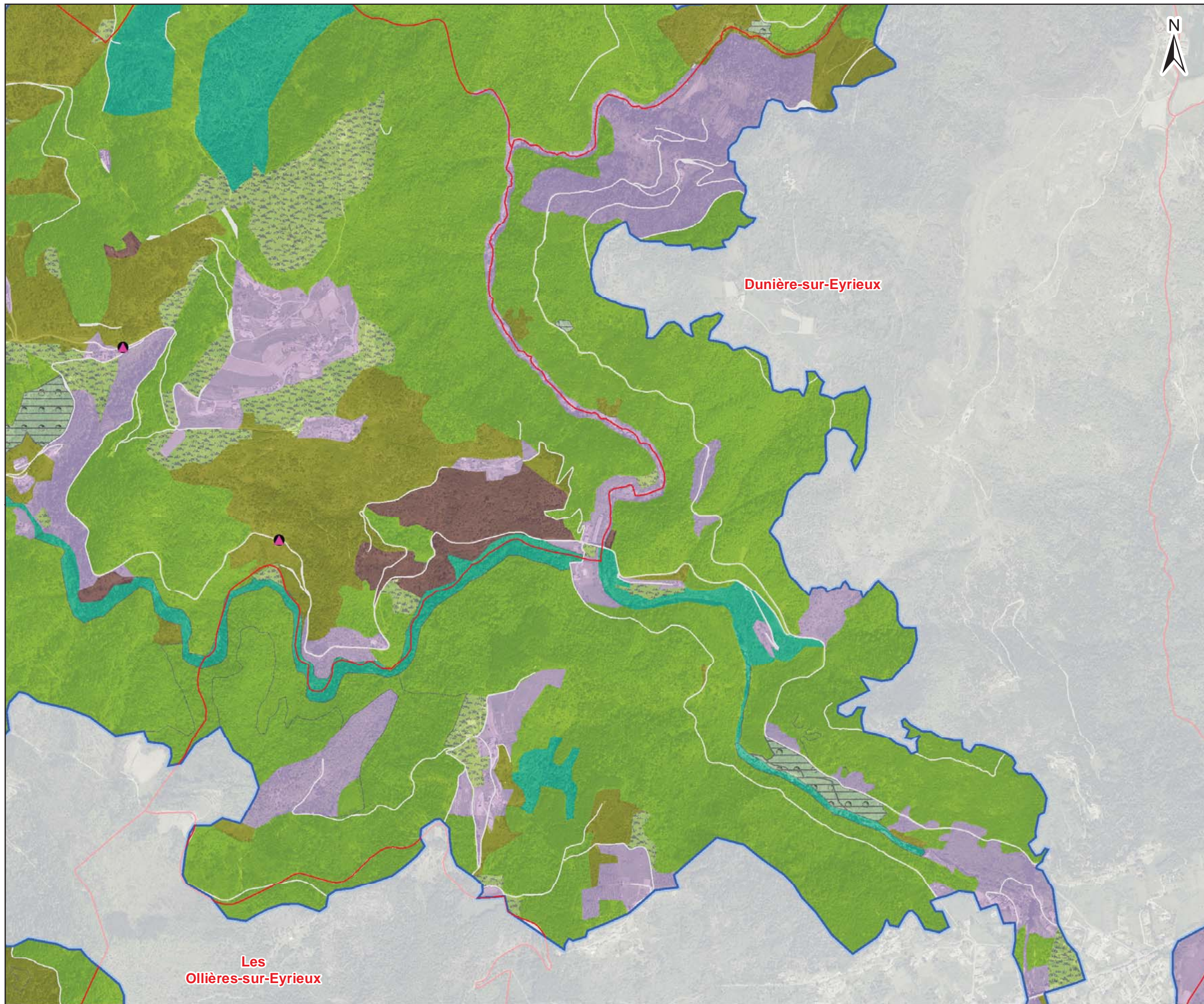
Document unique de gestion du site FR 820 1658 - "Vallée de l'Eyrieux et ses affluents"




1:12 500









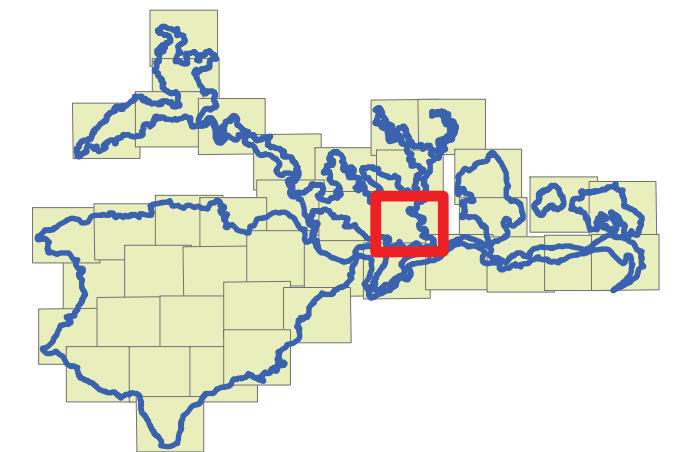
AMPHIBIENS
RESULTATS D'INVENTAIRES

Site Natura 2000 B6
"Vallée de l'Eyrieux et ses affluents"



-  Cours d'eau
-  Limite communale
-  Proposition de périmètre B6

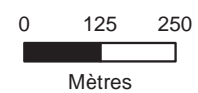
| Espèces | 2013 |
|------------------------|---|
| Sonneur à ventre jaune |  |
| Alyte accoucheur (DH4) |  |
| Crapaud commun |  |
| Grenouille agile (DH4) |  |
| Salamandre tachetée |  |
| Grenouille rieuse |  |



Date : 29/05/2015
Sources : IGN®,geofla,Ortho 2011, Union européenne – SOeS, Corine Land Cover, 2006
Auteur : Aurélien Cheylan

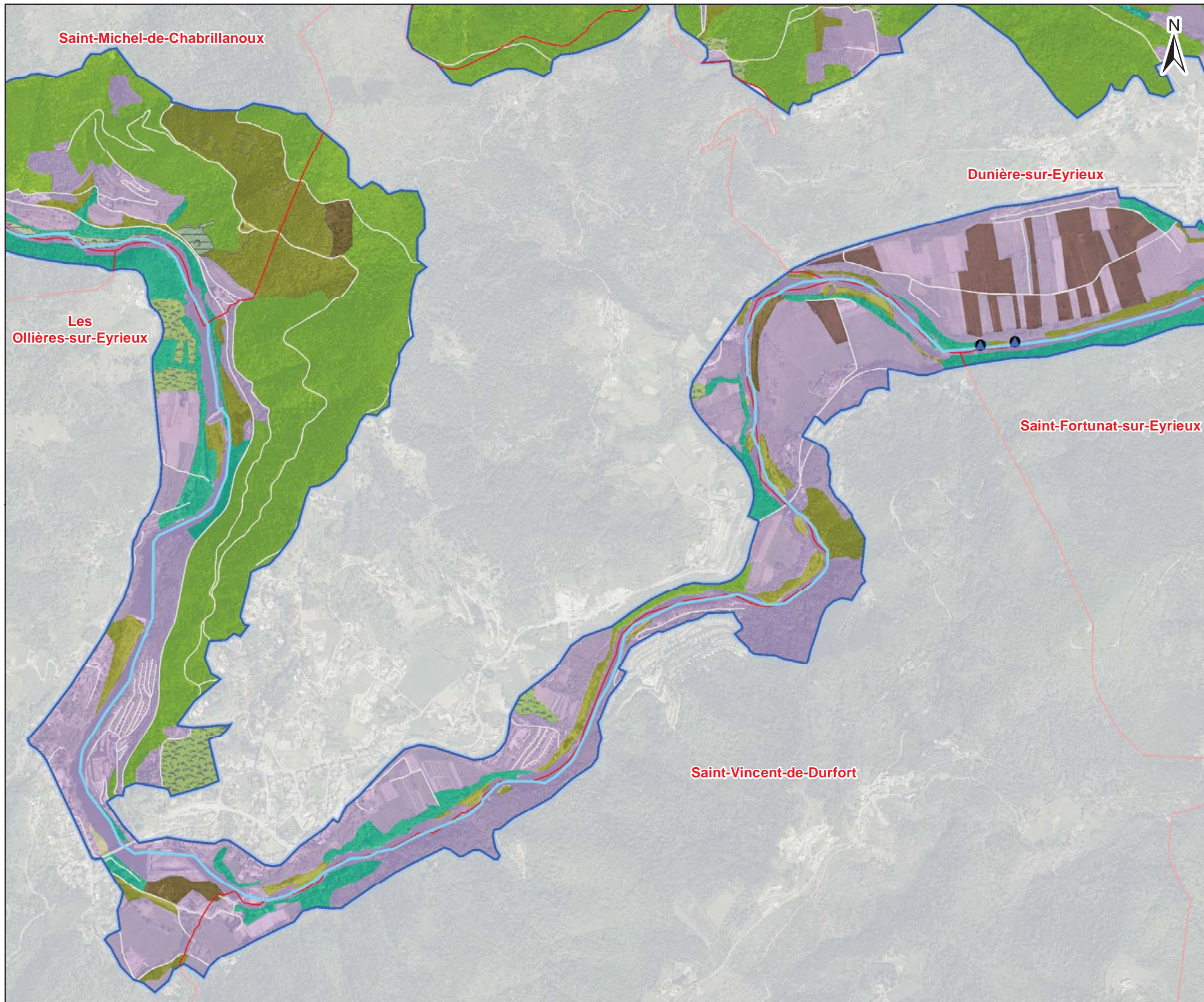
Document unique de gestion du site FR 820 1658 - "Vallée de l'Eyrieux et ses affluents"




1:12 500









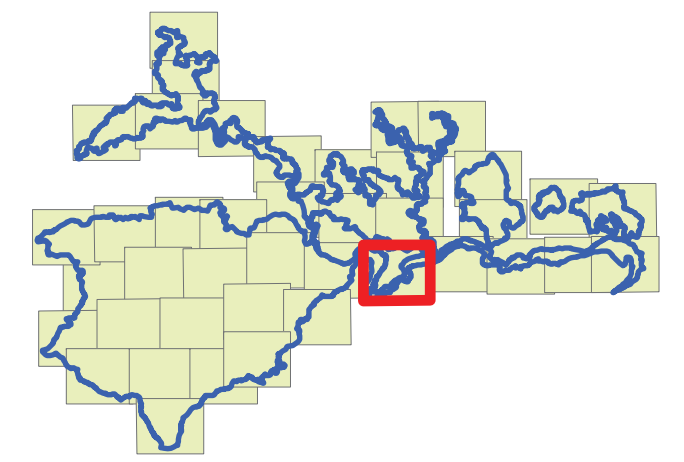
AMPHIBIENS
RESULTATS D'INVENTAIRES

Site Natura 2000 B6
"Vallée de l'Eyrieux et ses affluents"



-  Cours d'eau
-  Limite communale
-  Proposition de périmètre B6

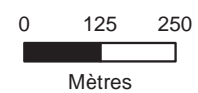
| Espèces | 2013 |
|------------------------|---|
| Sonneur à ventre jaune |  |
| Alyte accoucheur (DH4) |  |
| Crapaud commun |  |
| Grenouille agile (DH4) |  |
| Salamandre tachetée |  |
| Grenouille rieuse |  |



Date : 29/05/2015
Sources : IGN®,geofla,Ortho 2011, Union européenne – SOeS, Corine Land Cover, 2006
Auteur : Aurélien Cheylan

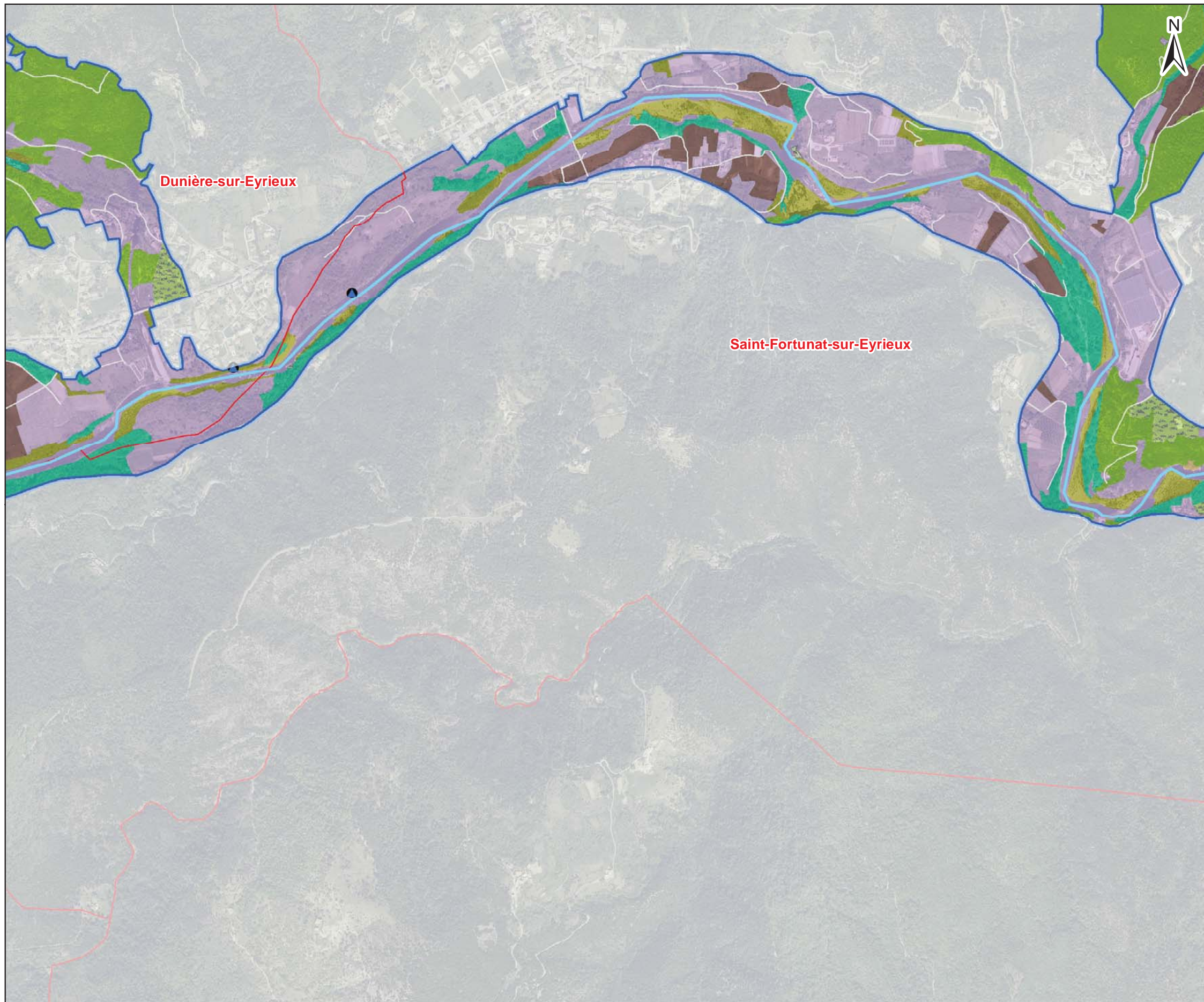
Document unique de gestion du site FR 820 1658 - "Vallée de l'Eyrieux et ses affluents"




1:12 500









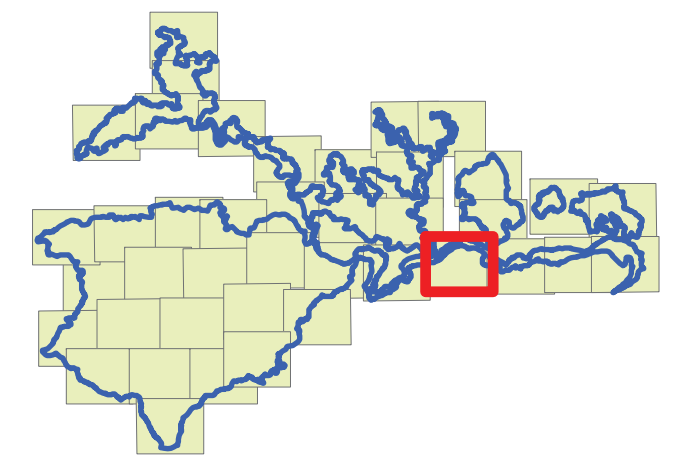
AMPHIBIENS
RESULTATS D'INVENTAIRES

Site Natura 2000 B6
"Vallée de l'Eyrieux et ses affluents"

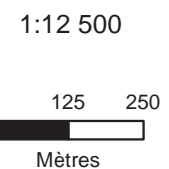


-  Cours d'eau
-  Limite communale
-  Proposition de périmètre B6

| Espèces | 2013 |
|------------------------|---|
| Sonneur à ventre jaune |  |
| Alyte accoucheur (DH4) |  |
| Crapaud commun |  |
| Grenouille agile (DH4) |  |
| Salamandre tachetée |  |
| Grenouille rieuse |  |



Date : 29/05/2015
Sources : IGN®, geofla, Ortho 2011, Union européenne – SOeS, Corine Land Cover, 2006
Auteur : Aurélien Cheylan

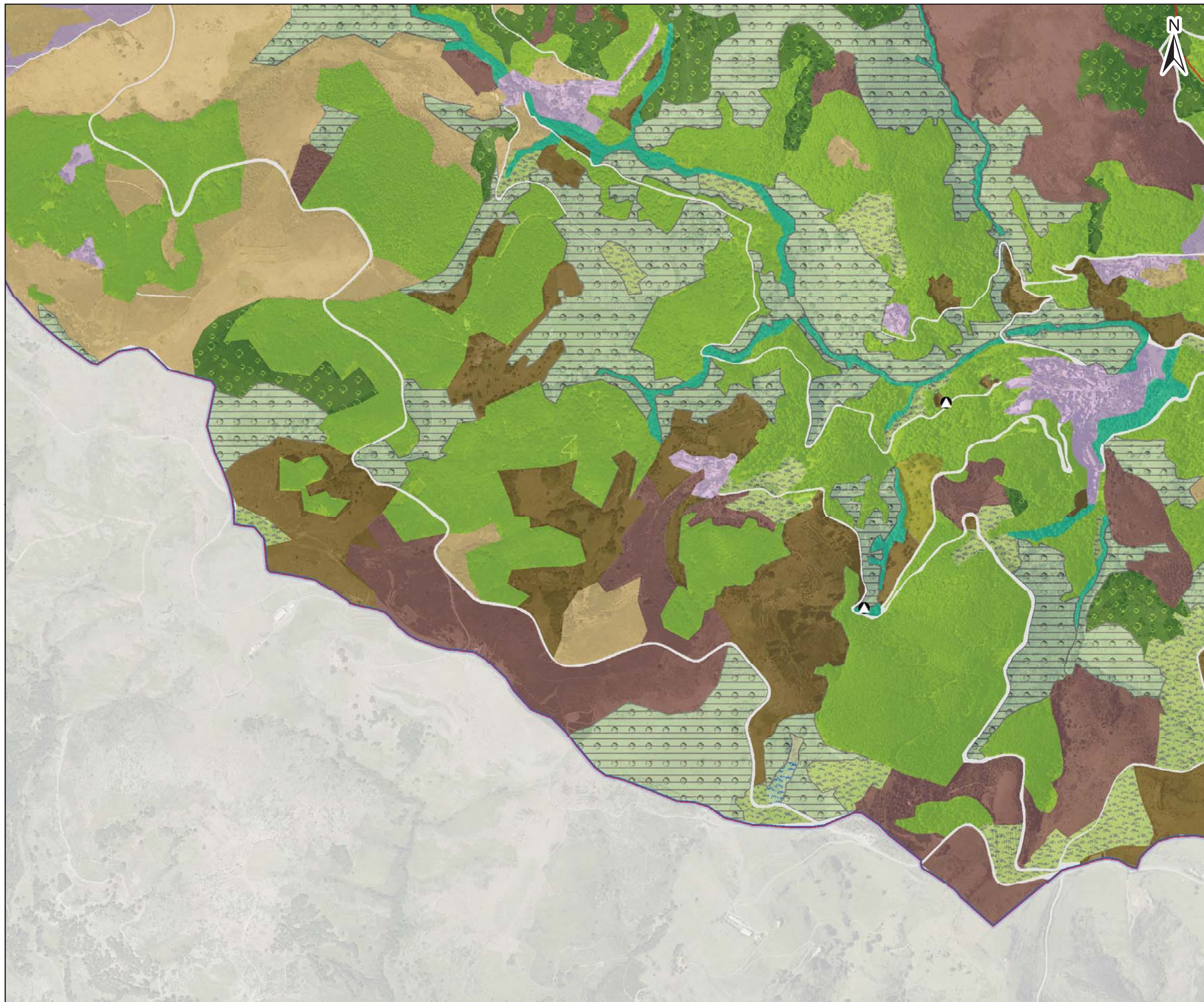





Document unique de gestion du site FR 820 1658 - "Vallée de l'Eyrieux et ses affluents"









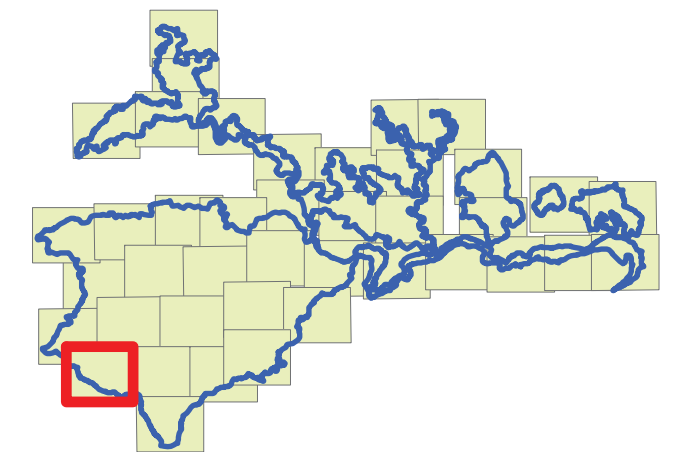
AMPHIBIENS RESULTATS D'INVENTAIRES

Site Natura 2000 B6 "Vallée de l'Eyrieux et ses affluents"



-  Cours d'eau
-  Limite communale
-  Proposition de périmètre B6

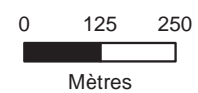
| Espèces | 2013 |
|------------------------|---|
| Sonneur à ventre jaune |  |
| Alyte accoucheur (DH4) |  |
| Crapaud commun |  |
| Grenouille agile (DH4) |  |
| Salamandre tachetée |  |
| Grenouille rieuse |  |

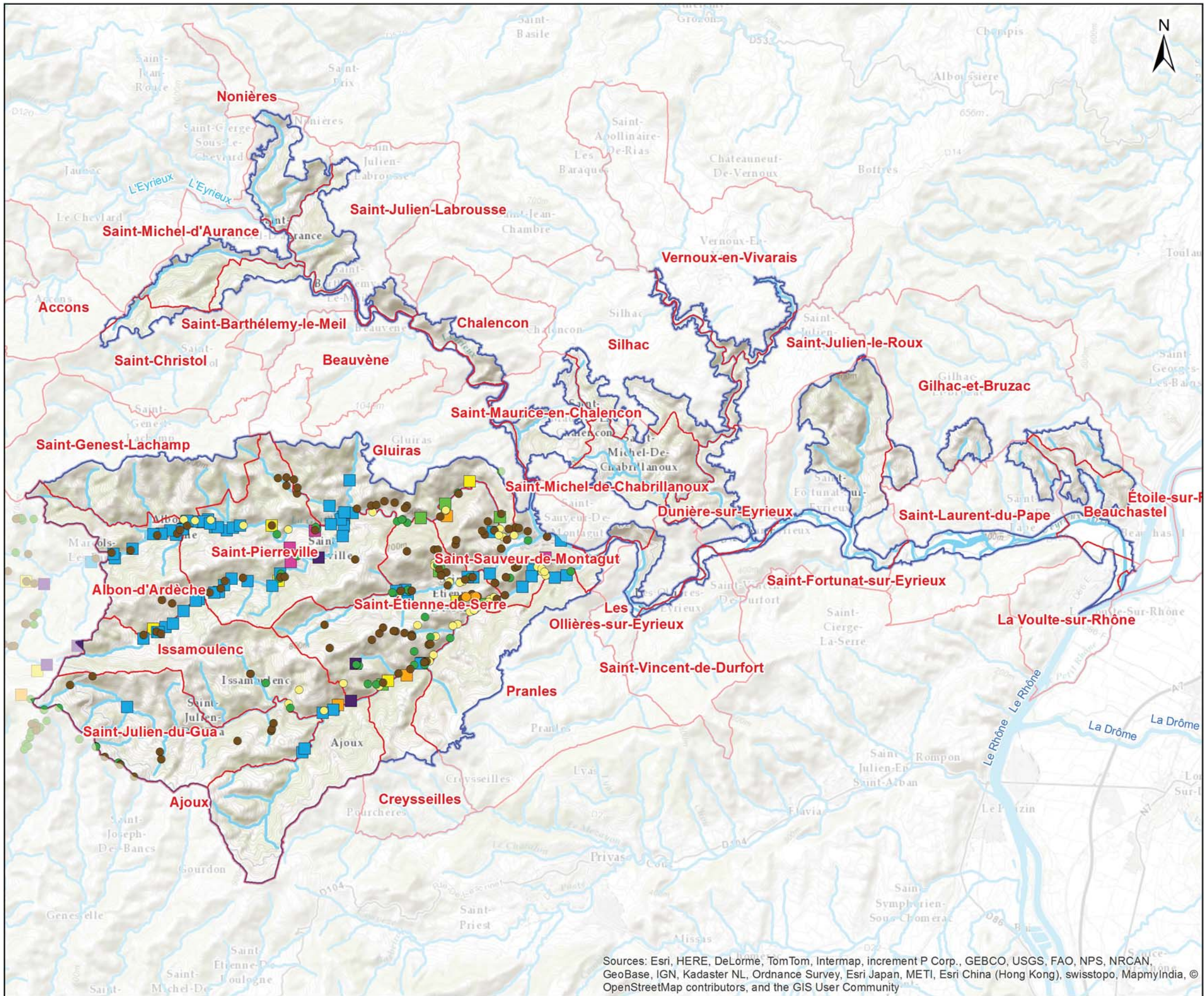


Date : 29/05/2015
 Sources : IGN®,geofla,Ortho 2011, Union européenne – SOeS, Corine Land Cover, 2006
 Auteur : Aurélien Cheylan

Document unique de gestion du site FR 820 1658 - "Vallée de l'Eyrieux et ses affluents"

1:12 500





Site Natura 2000 B6
"Vallée de l'Eyrieux et ses affluents"

Limite communale
 Périmètre du DOCOB B6
 Cours d'eau

Observation (2004) – BEED (ENS – CG07)

Lézards

- Lézard ocellé (assez fort)
- Lézard hispanique
- Lézard des murailles
- Lézard vert


Observation (2004) – BEED (ENS – CG07)

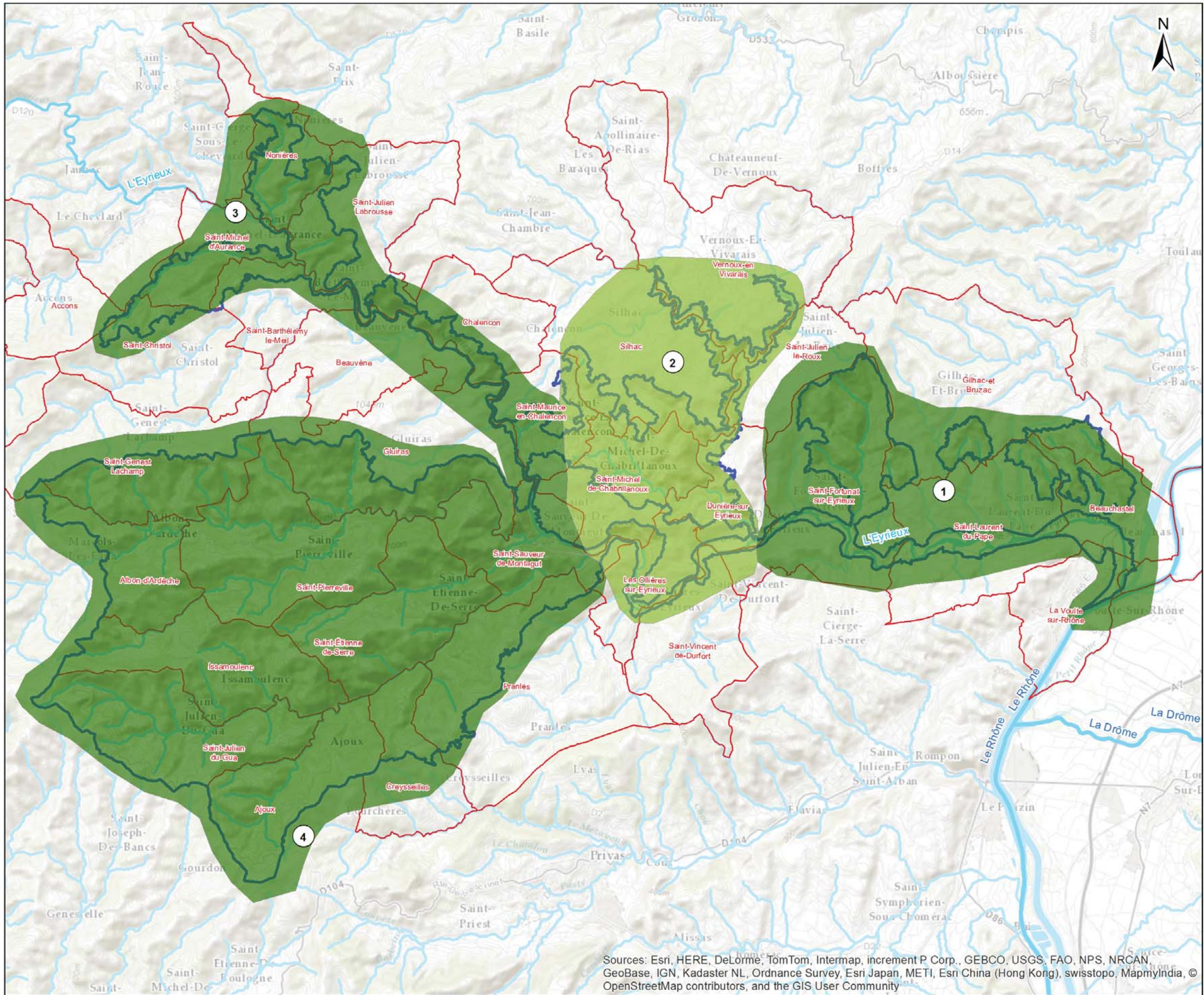
Serpents

- Coronelle girondine
- Couleuvre à collier
- Couleuvre d'Esculape
- Couleuvre verte et jaune
- Couleuvre vipérine
- Vipère aspic

Sources: Esri, HERE, DeLorme, TomTom, Intermap, increment P Corp., GEBCO, USGS, FAO, NPS, NRCAN, GeoBase, IGN, Kadaster NL, Ordnance Survey, Esri Japan, METI, Esri China (Hong Kong), swisstopo, MapmyIndia, © OpenStreetMap contributors, and the GIS User Community

Date : 29/05/2015
 Sources : IGN® BD CARTHAGE®, CG 07
 Auteur : Aurélien Cheylan
 Mention : Attention, cartographie non exhaustive résultant d'inventaires partiels.
 Certaines espèces peuvent être présentes dans des secteurs non prospectés à ce jour.
 Document unique de gestion du site FR 820 1658 - "Vallée de l'Eyrieux et ses affluents"





Carte n°46

AVIFAUNE
LOCALISATION DES PROSPECTIONS

Site Natura 2000 B6
"Vallée de l'Eyrieux et ses affluents"


Périmètre du DOCOB B6
 Limite communale
 Cours d'eau

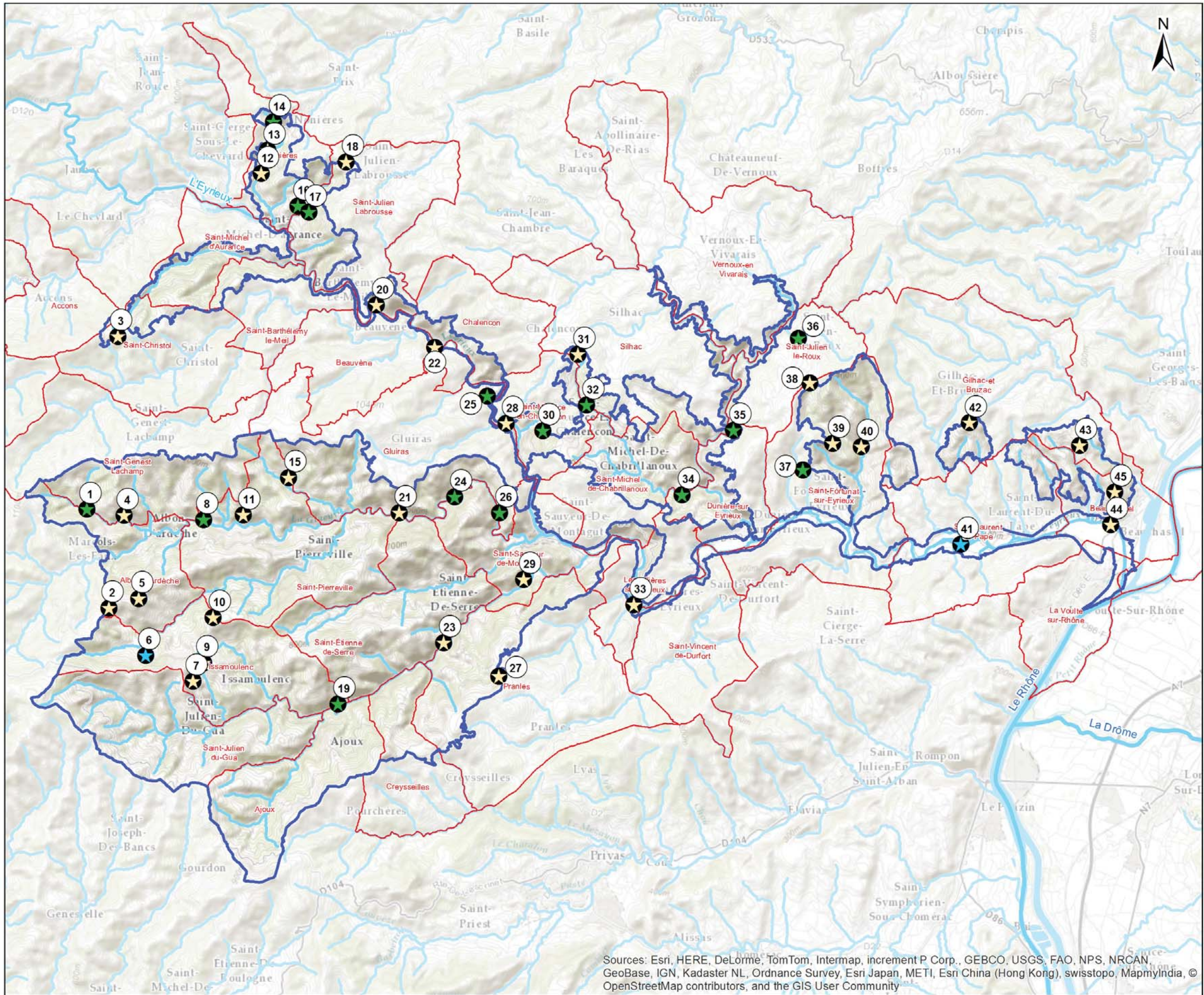
Zonage de prospection "oiseau"
Priorité de prospection

Haute
 Moyenne
 Faible

Sources: Esri, HERE, DeLorme, TomTom, Intermap, increment P Corp., GEBCO, USGS, FAO, NPS, NRCAN, GeoBase, IGN, Kadaster NL, Ordnance Survey, Esri Japan, METI, Esri China (Hong Kong), swisstopo, MapmyIndia, © OpenStreetMap contributors, and the GIS User Community

Date : 02/02/2015
 Sources : IGN® BD CARTHAGE®, CG 07
 Auteur : Maillard Olivier
 Mention : Attention, cartographie non exhaustive résultant d'inventaires partiels.
 Certaines espèces peuvent être présentes dans des secteurs non prospectés à ce jour.
 Document d'objectifs du site FR 820 1658 - "Vallée de l'Eyrieux et ses affluents"



Site Natura 2000 B6
"Vallée de l'Eyrieux et ses affluents"

Localisation des prospections

- Cours d'eau
- Milieu fermé
- Milieu ouvert

Spécifications de la carte :

- Périmètre du DOCOB B6
- Limite communale
- Cours d'eau

Espèces Insrites à la directive oiseaux


| Espèces observées | Points d'écoute |
|------------------------|-------------------|
| Alouette lulu | M 5;10;27;31 |
| Bondrée apivore | Fb 9;42 |
| Busard cendré | F 38 |
| Circaète Jean-Le-Blanc | M 11;34;37;38 |
| Engoulevent d'Europe | M 42 |
| Fauvette pitchou | M 2;5;10 |
| Milan noir | M 14;32;42;44 |
| Milan royal | M 27 |
| Pie-grièche écorcheur | M 2;7;10;38;42;43 |
| Vautour fauve | Fb 4 |

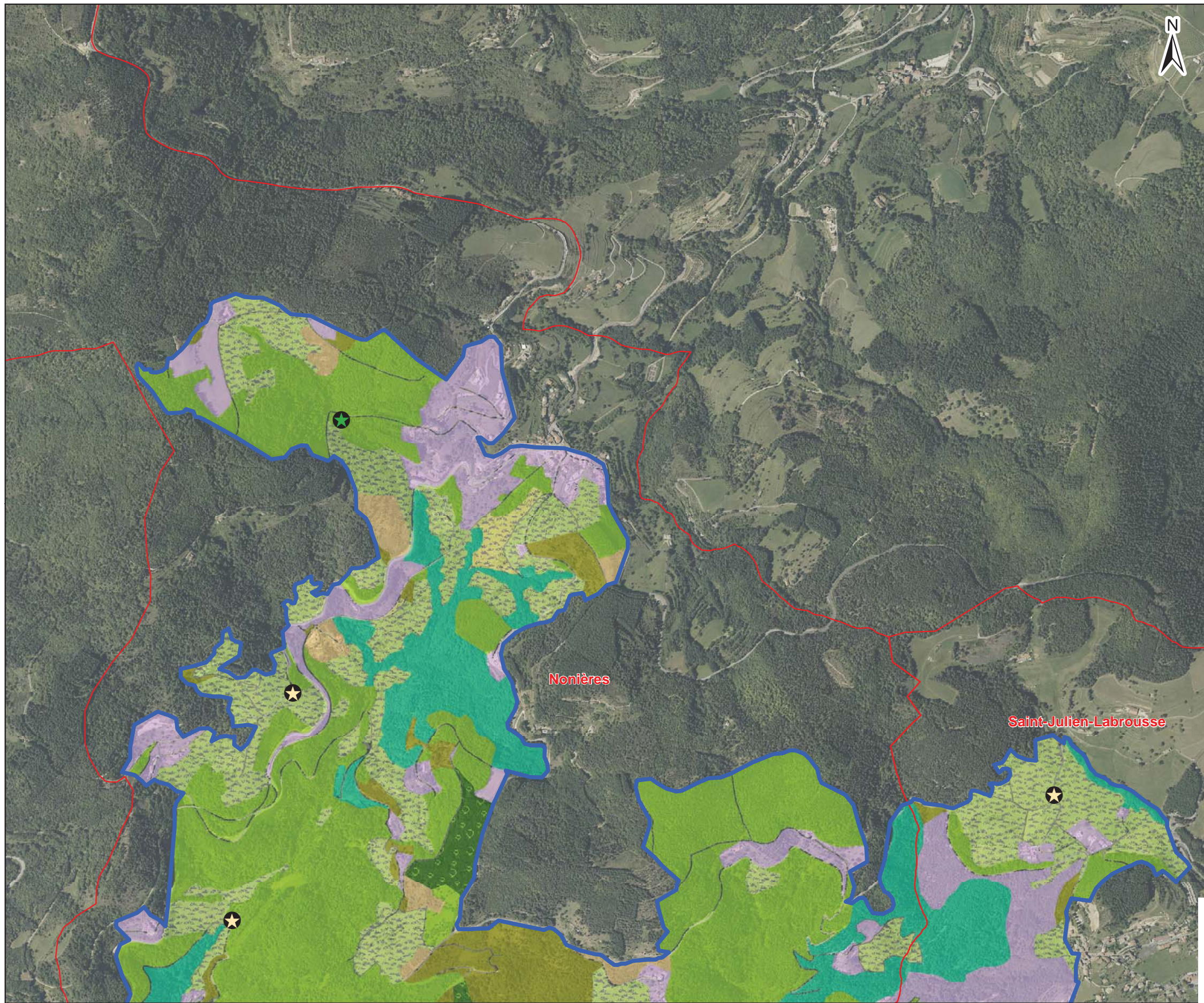
Espèces à forte valeur patrimoniale

| Espèces observées | Points d'écoute |
|-------------------------|-----------------|
| Bruant ortolan | F 7;9 |
| Cincle plongeur | Fb 8;19;28;29 |
| Grand corbeau | M 42 |
| Martinet à ventre blanc | M 33;42 |

F : Enjeu fort
M : Enjeu modéré
Fb : Enjeu faible

Date : 02/02/2015
Sources : IGN® BD CARTHAGE®, CG 07
Auteur : Maillard Olivier
Mention : Attention, cartographie non exhaustive résultant d'inventaires partiels.
Certaines espèces peuvent être présentes dans des secteurs non prospectés à ce jour.
Document d'objectifs du site FR 820 1658 - "Vallée de l'Eyrieux et ses affluents"



**Site Natura 2000 B6
"Vallée de l'Eyrieux et ses affluents"**

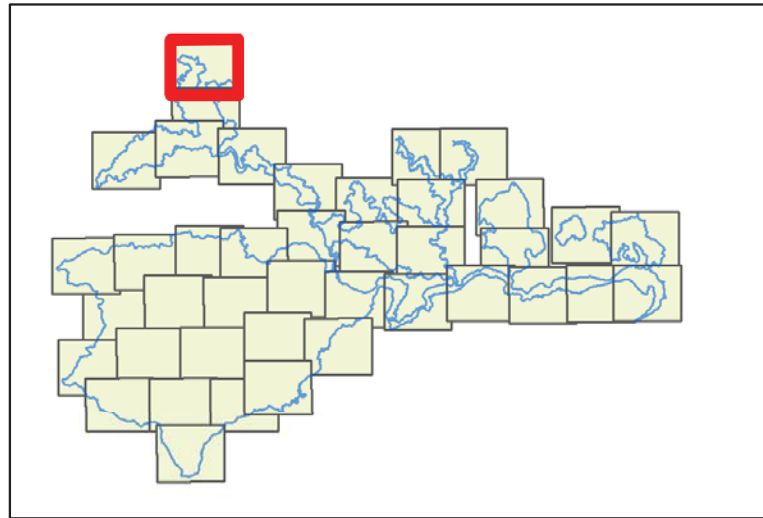
- Localisation des prospections**
- ★ Cours d'eau ★ Milieu fermé
 - ★ Milieu ouvert

Espèces Inscrites à la directive oiseaux

| Espèces observées | Points d'écoute |
|------------------------|-------------------|
| Alouette lulu | M 5;10;27;31 |
| Bondrée apivore | Fb 9;42 |
| Busard cendré | F 38 |
| Circaète Jean-Le-Blanc | M 11;34;37;38 |
| Engoulevent d'Europe | M 42 |
| Fauvette pitchou | M 2;5;10 |
| Milan noir | M 14;32;42;44 |
| Milan royal | M 27 |
| Pie-grièche écorcheur | M 2;7;10;38;42;43 |
| Vautour fauve | Fb 4 |

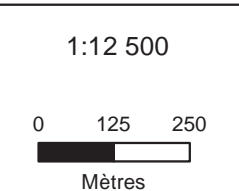
Espèces à forte valeur patrimoniale

| Espèces observées | Points d'écoute |
|-------------------------|-----------------|
| Bruant ortolan | F 7;9 |
| Cincle plongeur | Fb 8;19;28;29 |
| Grand corbeau | M 42 |
| Martinet à ventre blanc | M 33;42 |



Date : 02/02/2015
 Sources : IGN®,geofla,Ortho 2011, Union européenne – SOeS, Corine Land Cover, 2006
 Auteur : Olivier Maillard - Naturalia




Document d'objectifs du site FR 820 1658 - "Vallée de l'Eyrieux et ses affluents"




AVIFAUNES
RESULTATS D'INVENTAIRES

Site Natura 2000 B6
"Vallée de l'Eyrieux et ses affluents"

Localisation des prospections

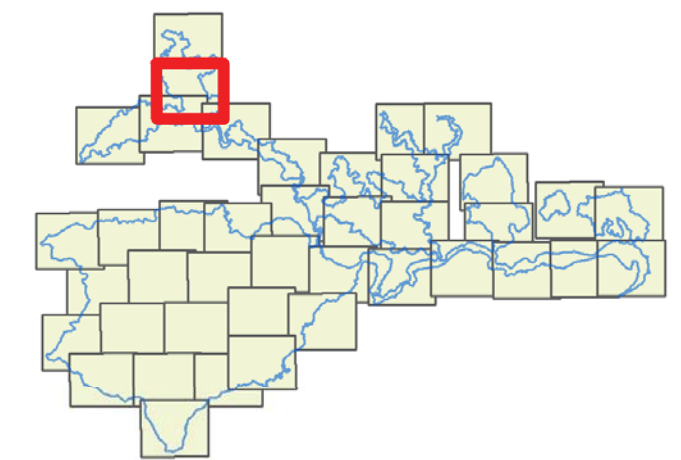
-  Cours d'eau
-  Milieu fermé
-  Milieu ouvert

Espèces Inscrites à la directive oiseaux

| Espèces observées | | Points d'écoute |
|------------------------|----|-----------------|
| Alouette lulu | M | 5;10;27;31 |
| Bondrée apivore | Fb | 9;42 |
| Busard cendré | F | 38 |
| Circaète Jean-Le-Blanc | M | 11;34;37;38 |
| Engoulevent d'Europe | M | 42 |
| Fauvette pitchou | M | 2;5;10 |
| Milan noir | M | 14;32;42;44 |
| Milan royal | M | 27 |
| Pie-grièche écorcheur | M | 2;7;10;38;42;43 |
| Vautour fauve | Fb | 4 |

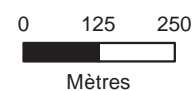
Espèces à forte valeur patrimoniale

| Espèces observées | | Points d'écoute |
|-------------------------|----|-----------------|
| Bruant ortolan | F | 7;9 |
| Cincle plongeur | Fb | 8;19;28;29 |
| Grand corbeau | M | 42 |
| Martinet à ventre blanc | M | 33;42 |



Date : 02/02/2015
Sources : IGN®,geofla,Ortho 2011, Union européenne – SOeS, Corine Land Cover, 2006
Auteur : Olivier Maillard - Naturalia

1:12 500



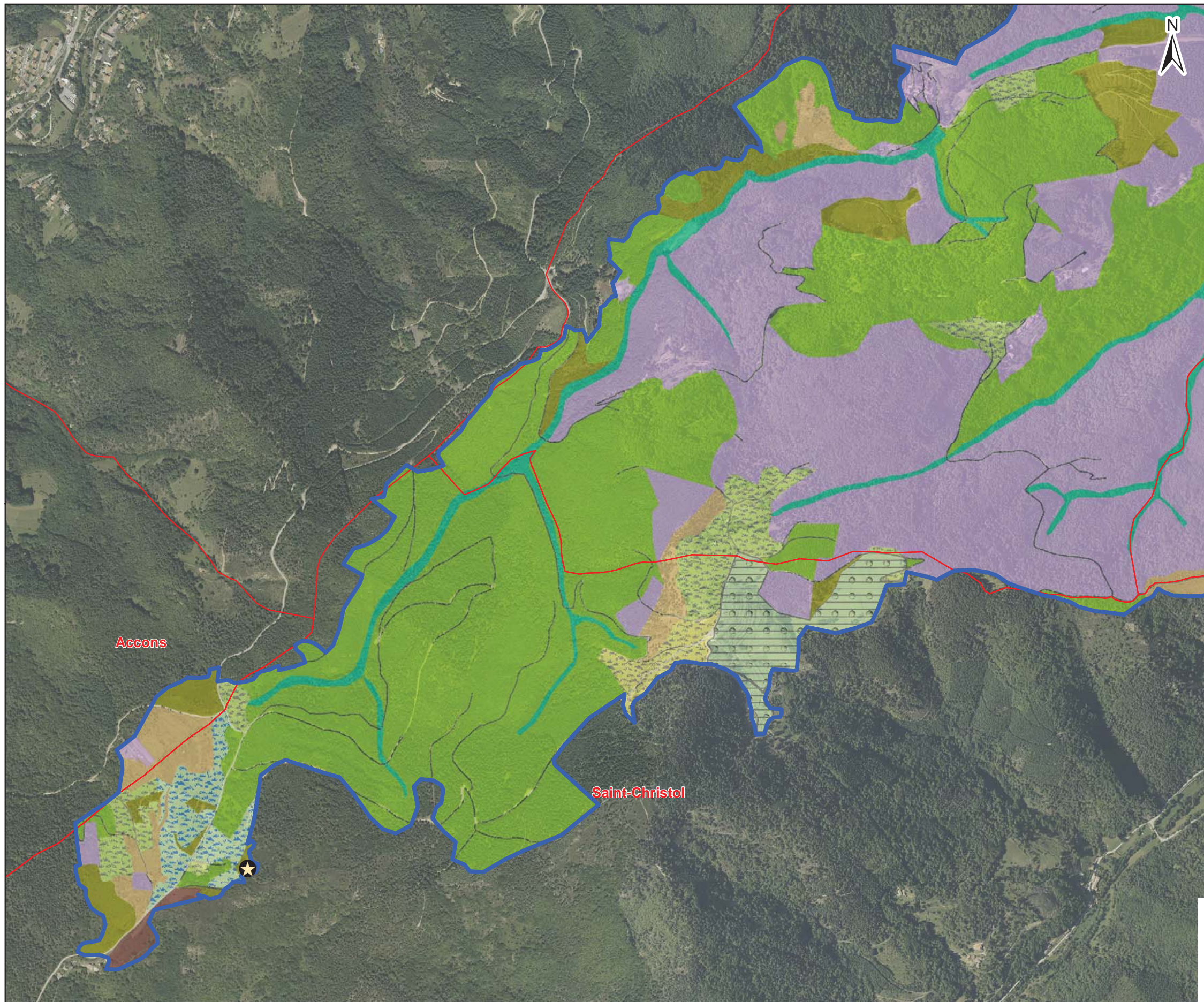
ardèche
LE DEPARTEMENT



NATURALIA
CONSULTANTS EN ENVIRONNEMENT

Document d'objectifs du site FR 820 1658 - "Vallée de l'Eyrieux et ses affluents"





Site Natura 2000 B6
"Vallée de l'Eyrieux et ses affluents"

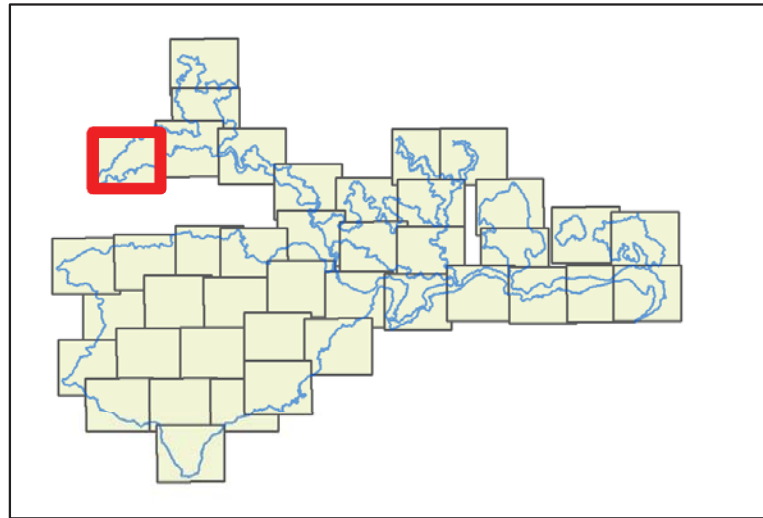
- Localisation des prospections**
- ★ Cours d'eau ★ Milieu fermé
 - ★ Milieu ouvert

Espèces Inscrites à la directive oiseaux

| Espèces observées | Points d'écoute |
|------------------------|-------------------|
| Alouette lulu | M 5;10;27;31 |
| Bondrée apivore | Fb 9;42 |
| Busard cendré | F 38 |
| Circaète Jean-Le-Blanc | M 11;34;37;38 |
| Engoulevent d'Europe | M 42 |
| Fauvette pitchou | M 2;5;10 |
| Milan noir | M 14;32;42;44 |
| Milan royal | M 27 |
| Pie-grièche écorcheur | M 2;7;10;38;42;43 |
| Vautour fauve | Fb 4 |

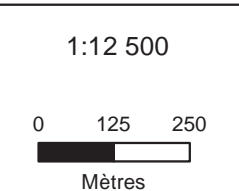
Espèces à forte valeur patrimoniale

| Espèces observées | Points d'écoute |
|-------------------------|-----------------|
| Bruant ortolan | F 7;9 |
| Cincle plongeur | Fb 8;19;28;29 |
| Grand corbeau | M 42 |
| Martinet à ventre blanc | M 33;42 |



Date : 02/02/2015
Sources : IGN®,geofla,Ortho 2011, Union européenne – SOeS, Corine Land Cover, 2006
Auteur : Olivier Maillard - Naturalia




Document d'objectifs du site FR 820 1658 - "Vallée de l'Eyrieux et ses affluents"



AVIFAUNES
RESULTATS D'INVENTAIRES

Site Natura 2000 B6
"Vallée de l'Eyrieux et ses affluents"

Localisation des prospections

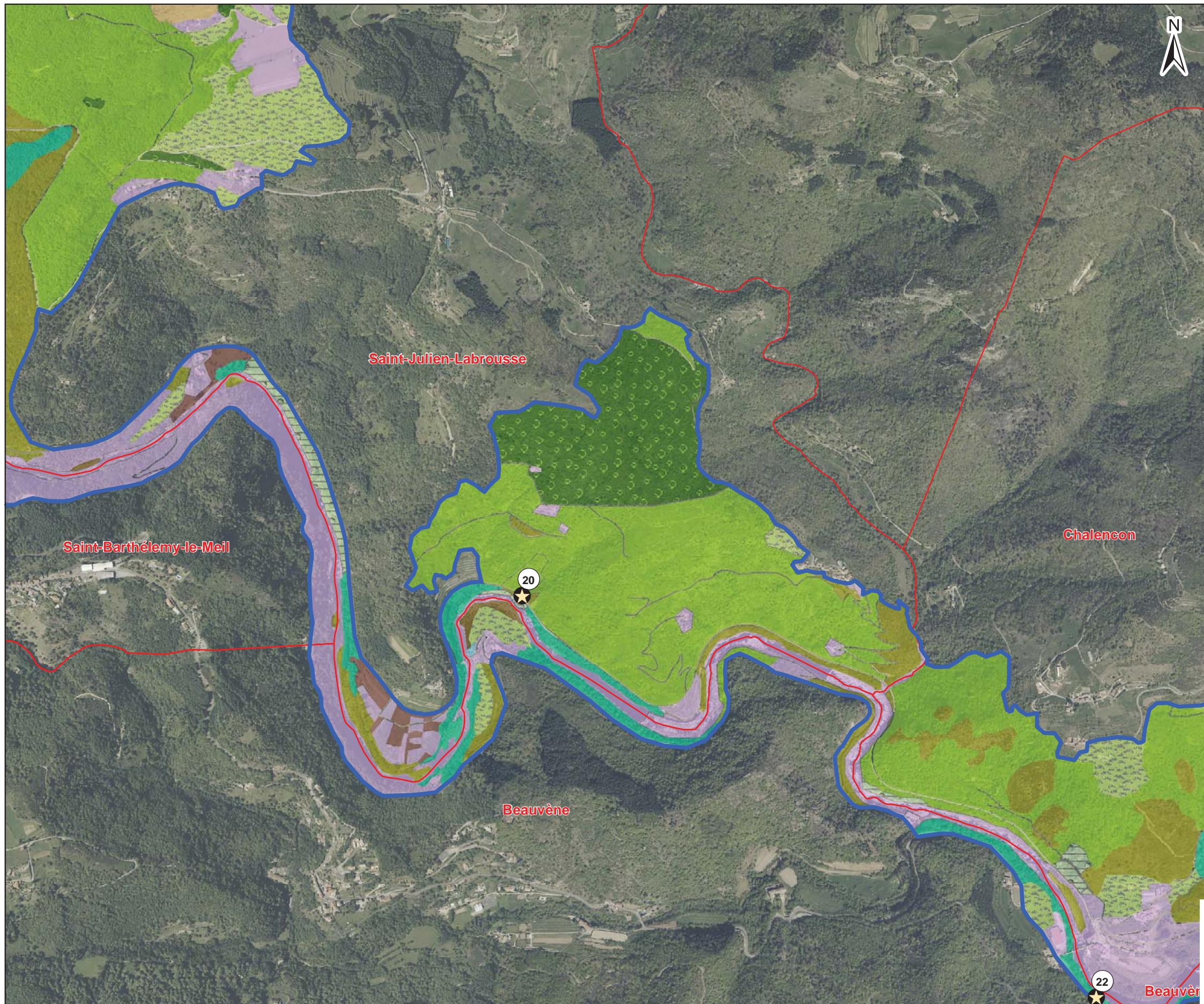
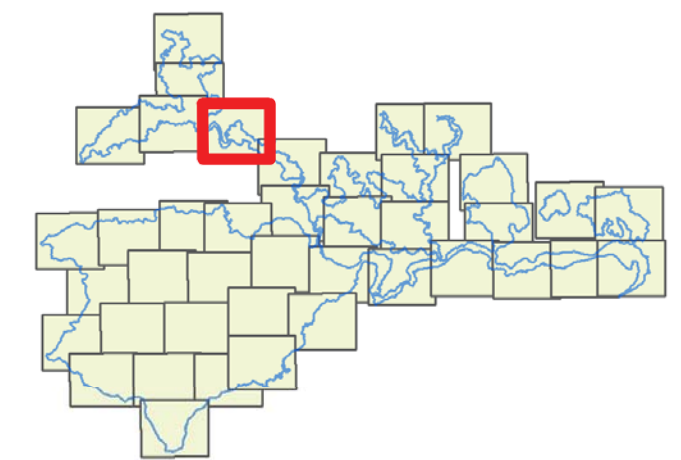
-  Cours d'eau
-  Milieu fermé
-  Milieu ouvert

Espèces Insrites à la directive oiseaux

| Espèces observées | | Points d'écoute |
|------------------------|----|-----------------|
| Alouette lulu | M | 5;10;27;31 |
| Bondrée apivore | Fb | 9;42 |
| Busard cendré | F | 38 |
| Circaète Jean-Le-Blanc | M | 11;34;37;38 |
| Engoulevent d'Europe | M | 42 |
| Fauvette pitchou | M | 2;5;10 |
| Milan noir | M | 14;32;42;44 |
| Milan royal | M | 27 |
| Pie-grièche écorcheur | M | 2;7;10;38;42;43 |
| Vautour fauve | Fb | 4 |

Espèces à forte valeur patrimoniale

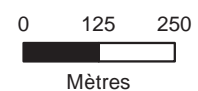
| Espèces observées | | Points d'écoute |
|-------------------------|----|-----------------|
| Bruant ortolan | F | 7;9 |
| Cincle plongeur | Fb | 8;19;28;29 |
| Grand corbeau | M | 42 |
| Martinet à ventre blanc | M | 33;42 |



Date : 02/02/2015
Sources : IGN®,geofla,Ortho 2011, Union européenne – SOeS, Corine Land Cover, 2006
Auteur : Olivier Maillard - Naturalia

Document d'objectifs du site FR 820 1658 - "Vallée de l'Eyrieux et ses affluents"




1:12 500



AVIFAUNES
RESULTATS D'INVENTAIRES

Site Natura 2000 B6
"Vallée de l'Eyrieux et ses affluents"

Localisation des prospections

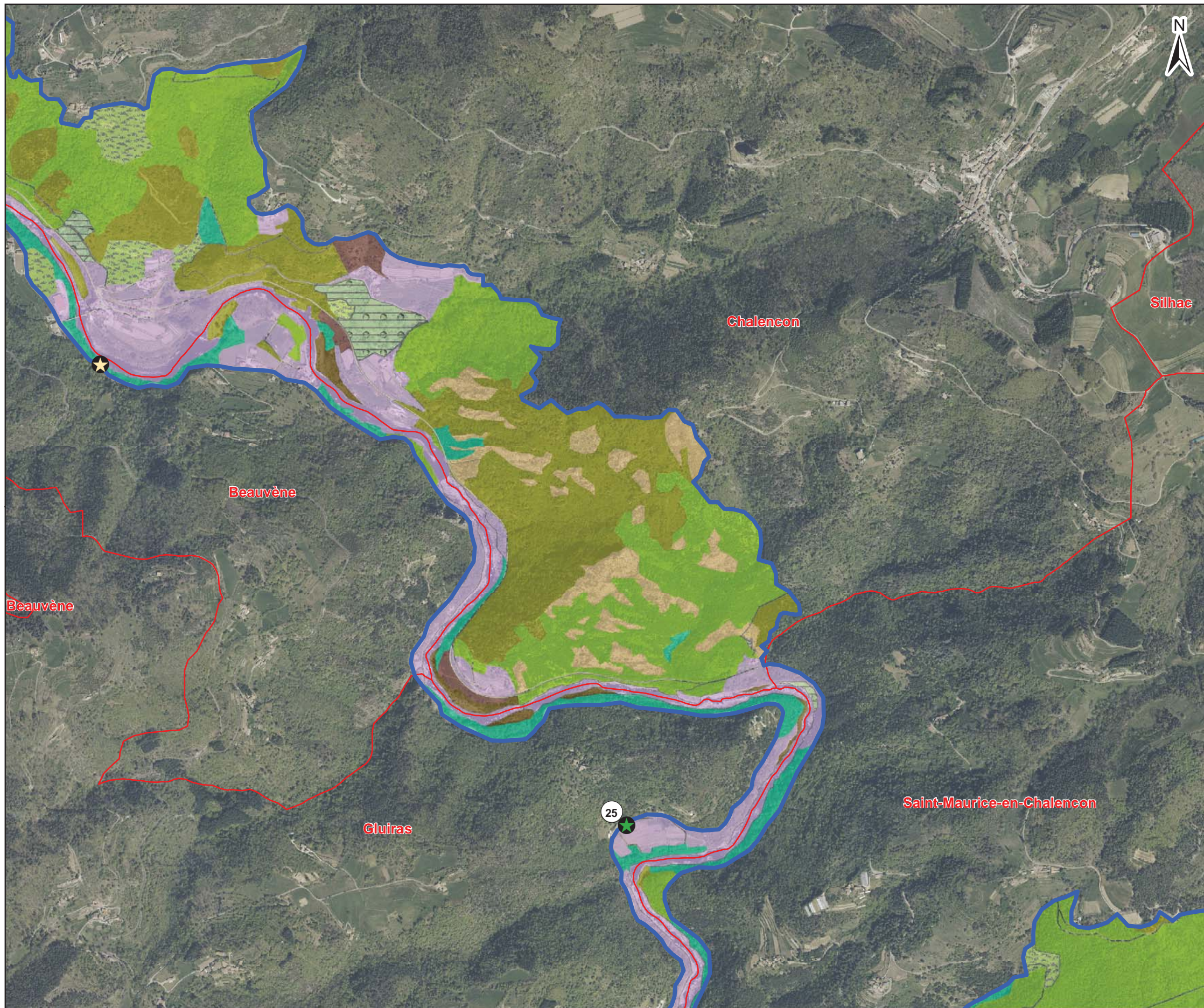
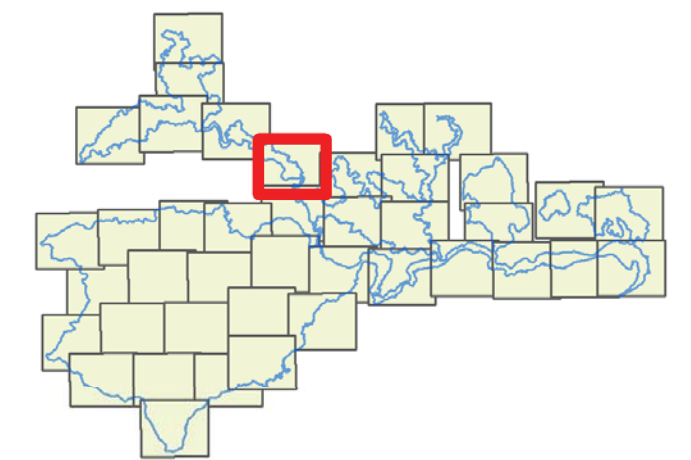
-  Cours d'eau
-  Milieu fermé
-  Milieu ouvert

Espèces Inscrites à la directive oiseaux

| Espèces observées | | Points d'écoute |
|------------------------|----|-----------------|
| Alouette lulu | M | 5;10;27;31 |
| Bondrée apivore | Fb | 9;42 |
| Busard cendré | F | 38 |
| Circaète Jean-Le-Blanc | M | 11;34;37;38 |
| Engoulevent d'Europe | M | 42 |
| Fauvette pitchou | M | 2;5;10 |
| Milan noir | M | 14;32;42;44 |
| Milan royal | M | 27 |
| Pie-grièche écorcheur | M | 2;7;10;38;42;43 |
| Vautour fauve | Fb | 4 |

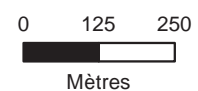
Espèces à forte valeur patrimoniale

| Espèces observées | | Points d'écoute |
|-------------------------|----|-----------------|
| Bruant ortolan | F | 7;9 |
| Cincle plongeur | Fb | 8;19;28;29 |
| Grand corbeau | M | 42 |
| Martinet à ventre blanc | M | 33;42 |



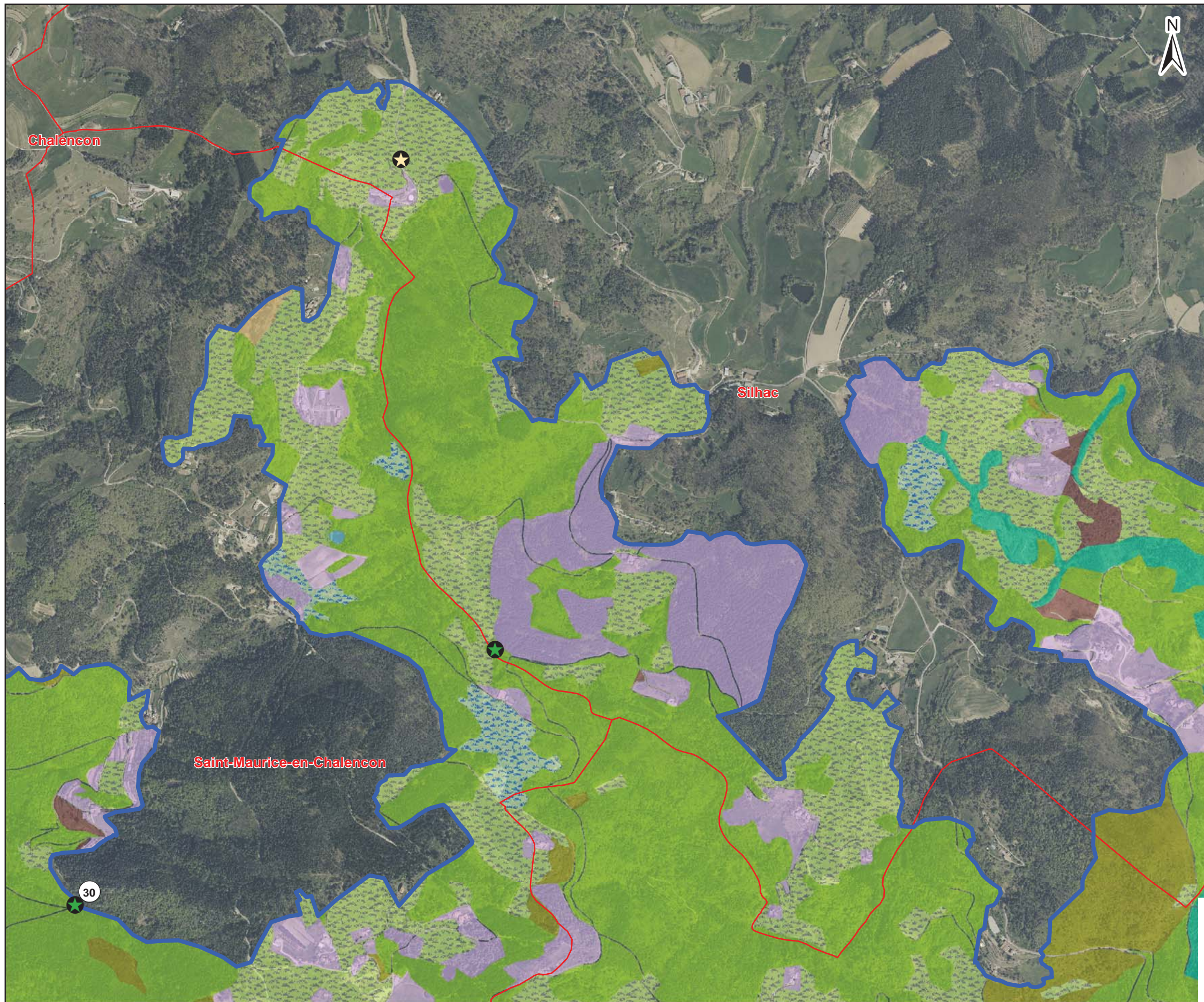
Date : 02/02/2015
Sources : IGN®, geofla, Ortho 2011, Union européenne – SOeS, Corine Land Cover, 2006
Auteur : Olivier Maillard - Naturalia

1:12 500



Document d'objectifs du site FR 820 1658 - "Vallée de l'Eyrieux et ses affluents"





**Site Natura 2000 B6
"Vallée de l'Eyrieux et ses affluents"**

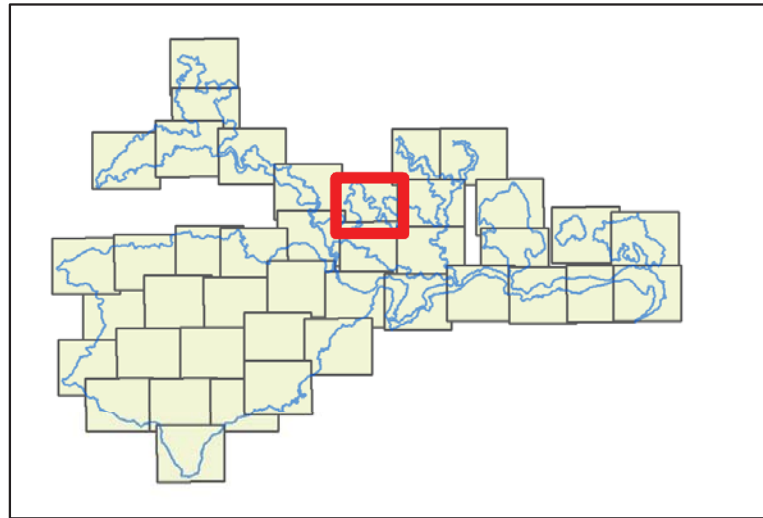
- Localisation des prospections**
- ★ Cours d'eau ★ Milieu fermé
 - ★ Milieu ouvert

Espèces Inscrites à la directive oiseaux

| Espèces observées | Points d'écoute |
|------------------------|-------------------|
| Alouette lulu | M 5;10;27;31 |
| Bondrée apivore | Fb 9;42 |
| Busard cendré | F 38 |
| Circaète Jean-Le-Blanc | M 11;34;37;38 |
| Engoulevent d'Europe | M 42 |
| Fauvette pitchou | M 2;5;10 |
| Milan noir | M 14;32;42;44 |
| Milan royal | M 27 |
| Pie-grièche écorcheur | M 2;7;10;38;42;43 |
| Vautour fauve | Fb 4 |

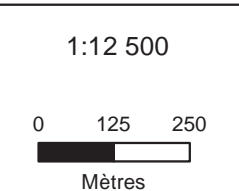
Espèces à forte valeur patrimoniale

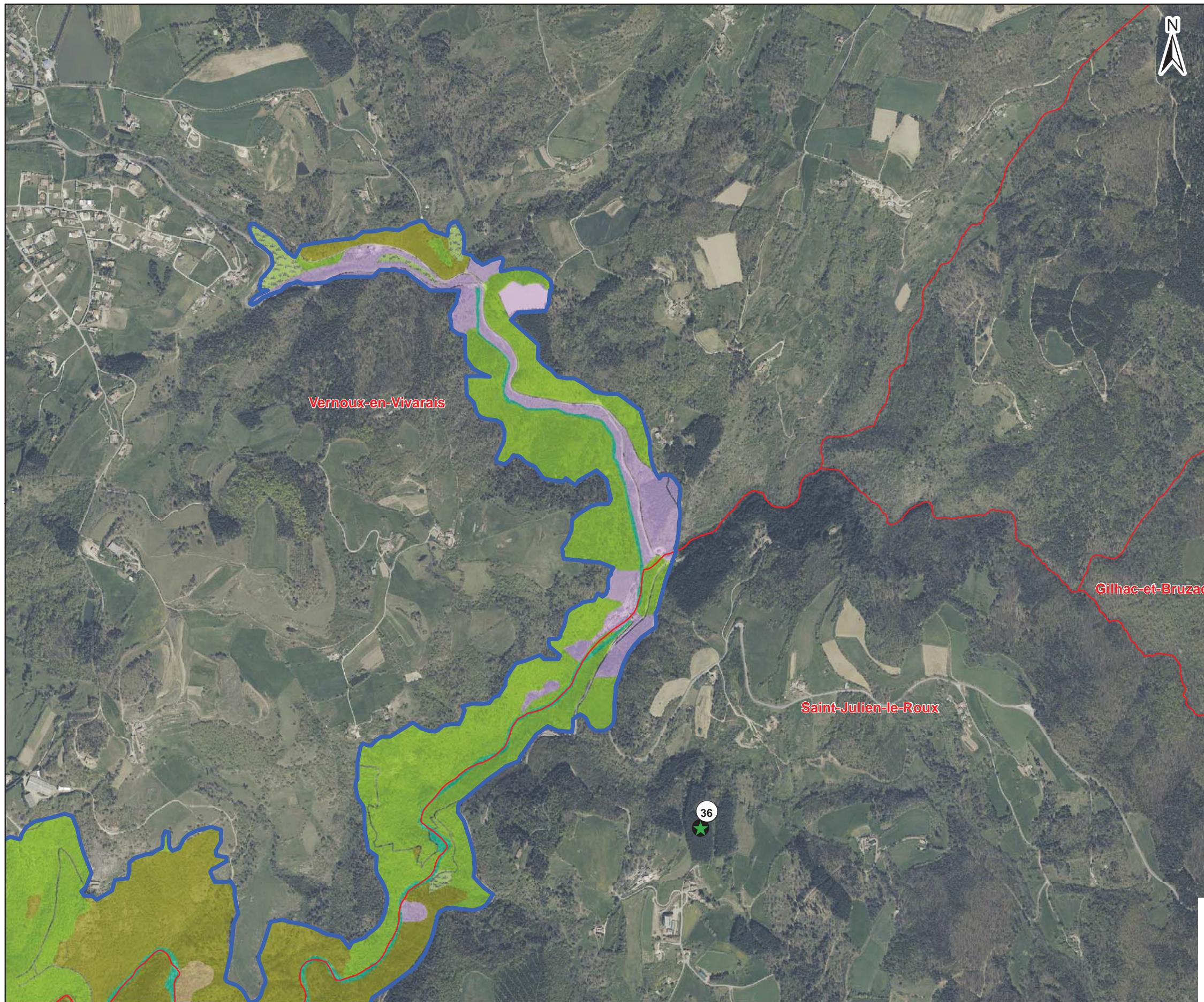
| Espèces observées | Points d'écoute |
|-------------------------|-----------------|
| Bruant ortolan | F 7;9 |
| Cincle plongeur | Fb 8;19;28;29 |
| Grand corbeau | M 42 |
| Martinet à ventre blanc | M 33;42 |



Date : 02/02/2015
 Sources : IGN®,geofla,Ortho 2011, Union européenne – SOEs, Corine Land Cover, 2006
 Auteur : Olivier Maillard - Naturalia

Document d'objectifs du site FR 820 1658 - "Vallée de l'Eyrieux et ses affluents"



**Site Natura 2000 B6
"Vallée de l'Eyrieux et ses affluents"**

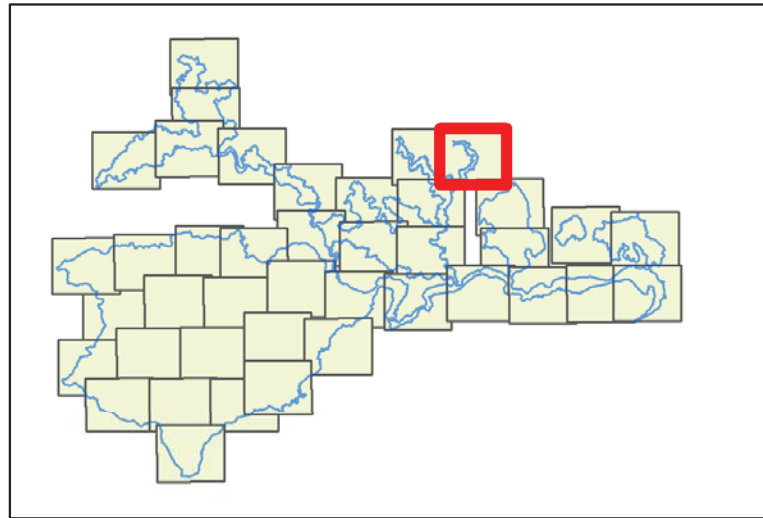
- Localisation des prospections**
- ★ Cours d'eau ★ Milieu fermé
 - ★ Milieu ouvert

Espèces Inscrites à la directive oiseaux

| Espèces observées | | Points d'écoute |
|------------------------|----|-----------------|
| Alouette lulu | M | 5;10;27;31 |
| Bondrée apivore | Fb | 9;42 |
| Busard cendré | F | 38 |
| Circaète Jean-Le-Blanc | M | 11;34;37;38 |
| Engoulevent d'Europe | M | 42 |
| Fauvette pitchou | M | 2;5;10 |
| Milan noir | M | 14;32;42;44 |
| Milan royal | M | 27 |
| Pie-grièche écorcheur | M | 2;7;10;38;42;43 |
| Vautour fauve | Fb | 4 |

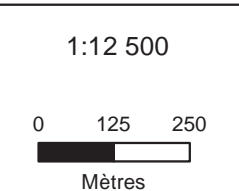
Espèces à forte valeur patrimoniale

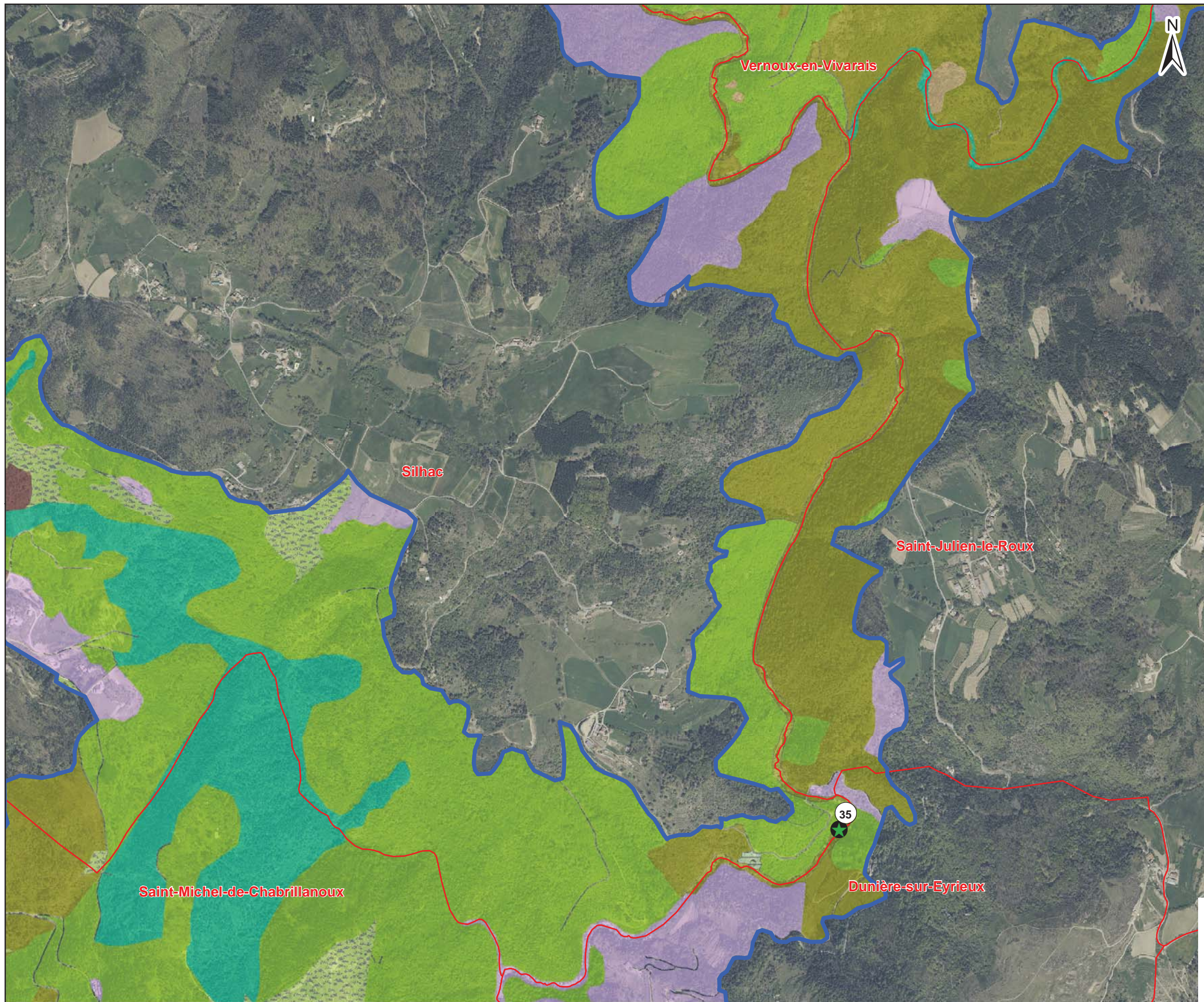
| Espèces observées | | Points d'écoute |
|-------------------------|----|-----------------|
| Bruant ortolan | F | 7;9 |
| Cincle plongeur | Fb | 8;19;28;29 |
| Grand corbeau | M | 42 |
| Martinet à ventre blanc | M | 33;42 |



Date : 02/02/2015
 Sources : IGN®,geofla,Ortho 2011, Union européenne – SOeS, Corine Land Cover, 2006
 Auteur : Olivier Maillard - Naturalia

Document d'objectifs du site FR 820 1658 - "Vallée de l'Eyrieux et ses affluents"



Site Natura 2000 B6
"Vallée de l'Eyrieux et ses affluents"

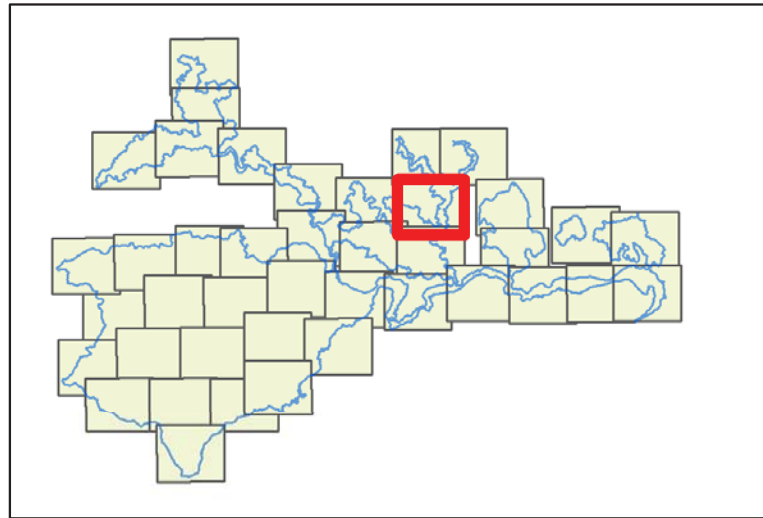
- Localisation des prospections**
- ★ Cours d'eau ★ Milieu fermé
 - ★ Milieu ouvert

Espèces Inscrites à la directive oiseaux

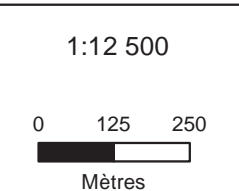
| Espèces observées | Points d'écoute |
|------------------------|-------------------|
| Alouette lulu | M 5;10;27;31 |
| Bondrée apivore | Fb 9;42 |
| Busard cendré | F 38 |
| Circaète Jean-Le-Blanc | M 11;34;37;38 |
| Engoulevent d'Europe | M 42 |
| Fauvette pitchou | M 2;5;10 |
| Milan noir | M 14;32;42;44 |
| Milan royal | M 27 |
| Pie-grièche écorcheur | M 2;7;10;38;42;43 |
| Vautour fauve | Fb 4 |

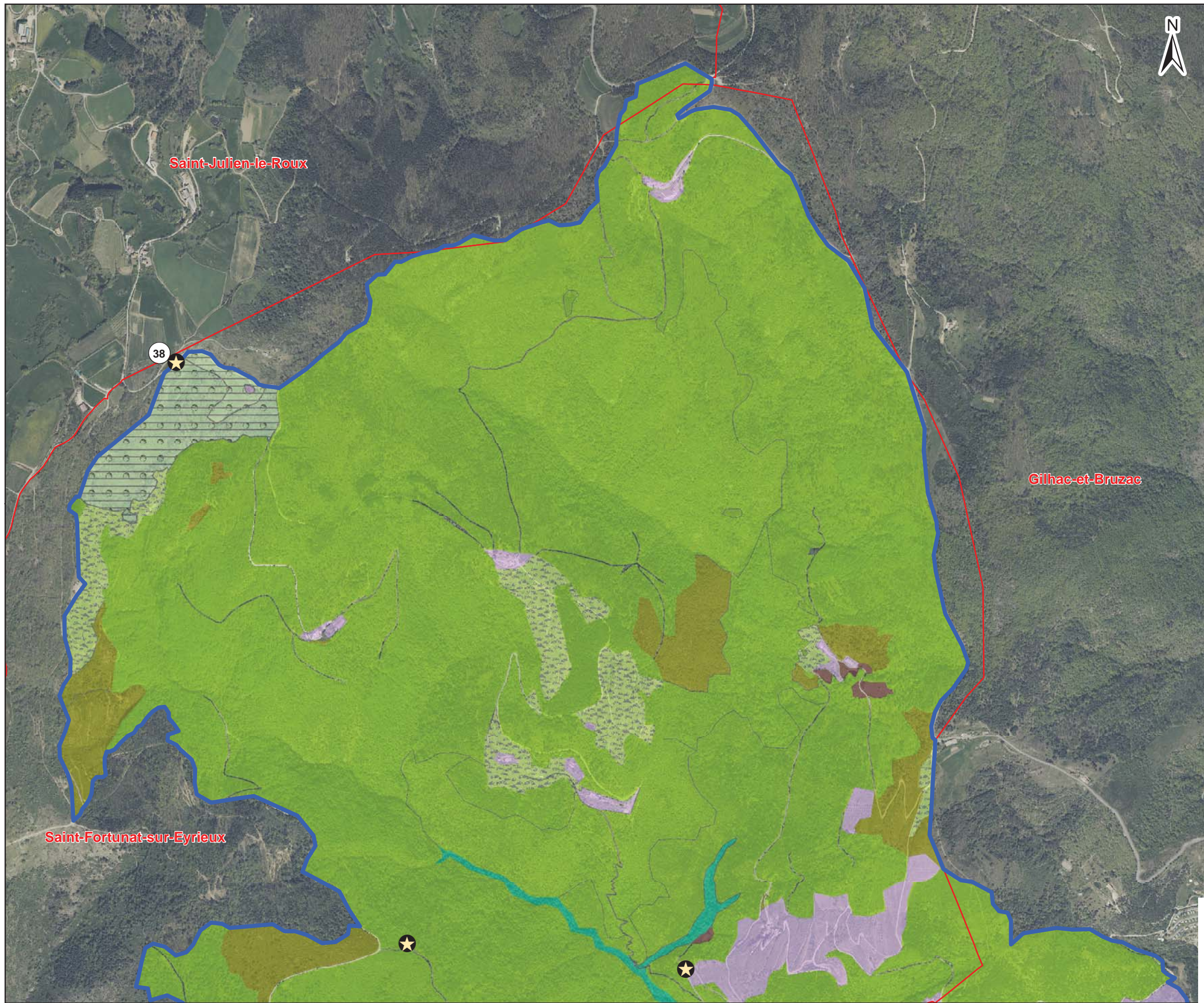
Espèces à forte valeur patrimoniale

| Espèces observées | Points d'écoute |
|-------------------------|-----------------|
| Bruant ortolan | F 7;9 |
| Cincle plongeur | Fb 8;19;28;29 |
| Grand corbeau | M 42 |
| Martinet à ventre blanc | M 33;42 |



Date : 02/02/2015
Sources : IGN®,geofla,Ortho 2011, Union européenne – SOeS, Corine Land Cover, 2006
Auteur : Olivier Maillard - Naturalia
Document d'objectifs du site FR 820 1658 - "Vallée de l'Eyrieux et ses affluents"



Site Natura 2000 B6
"Vallée de l'Eyrieux et ses affluents"

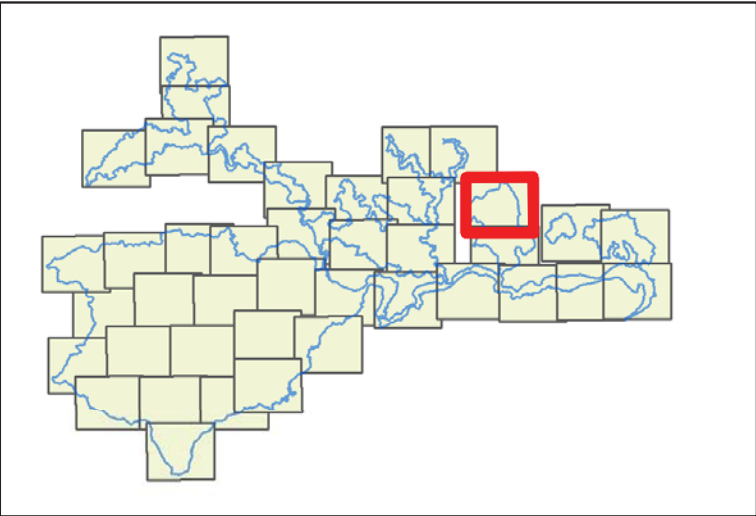
- Localisation des prospections**
- ★ Cours d'eau ★ Milieu fermé
 - ★ Milieu ouvert

Espèces Inscrites à la directive oiseaux

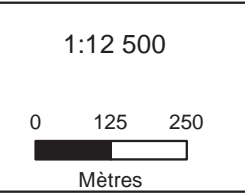
| Espèces observées | Points d'écoute |
|------------------------|-------------------|
| Alouette lulu | M 5;10;27;31 |
| Bondrée apivore | Fb 9;42 |
| Busard cendré | F 38 |
| Circaète Jean-Le-Blanc | M 11;34;37;38 |
| Engoulevent d'Europe | M 42 |
| Fauvette pitchou | M 2;5;10 |
| Milan noir | M 14;32;42;44 |
| Milan royal | M 27 |
| Pie-grièche écorcheur | M 2;7;10;38;42;43 |
| Vautour fauve | Fb 4 |

Espèces à forte valeur patrimoniale

| Espèces observées | Points d'écoute |
|-------------------------|-----------------|
| Bruant ortolan | F 7;9 |
| Cincle plongeur | Fb 8;19;28;29 |
| Grand corbeau | M 42 |
| Martinet à ventre blanc | M 33;42 |






Date : 02/02/2015
 Sources : IGN®,geofla,Ortho 2011, Union européenne – SOEs, Corine Land Cover, 2006
 Auteur : Olivier Maillard - Naturalia
 Document d'objectifs du site FR 820 1658 - "Vallée de l'Eyrieux et ses affluents"




AVIFAUNES
RESULTATS D'INVENTAIRES

Site Natura 2000 B6
"Vallée de l'Eyrieux et ses affluents"

Localisation des prospections

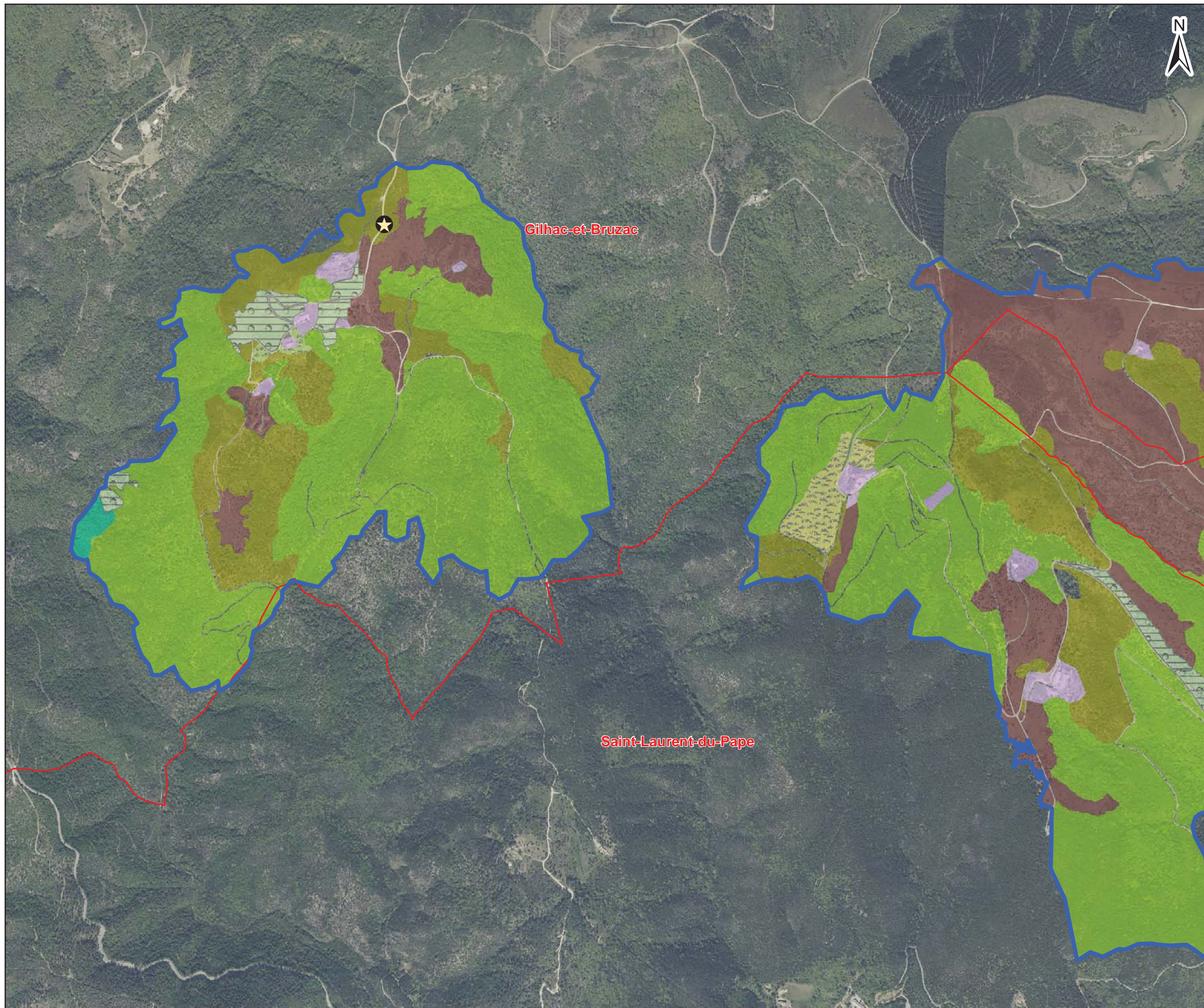
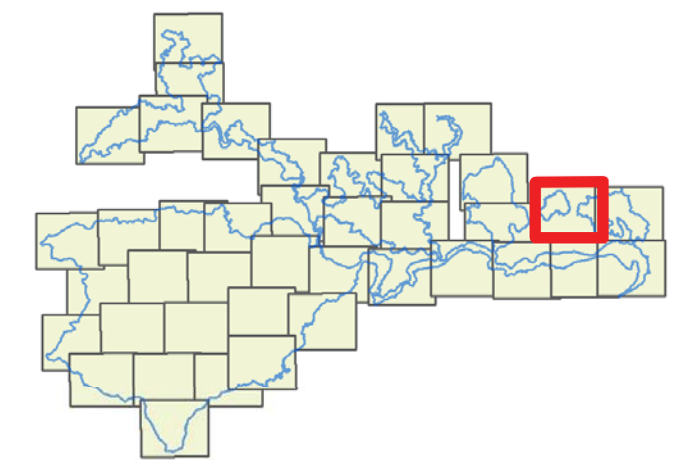
-  Cours d'eau
-  Milieu fermé
-  Milieu ouvert

Espèces Inscrites à la directive oiseaux

| Espèces observées | | Points d'écoute |
|------------------------|----|-----------------|
| Alouette lulu | M | 5;10;27;31 |
| Bondrée apivore | Fb | 9;42 |
| Busard cendré | F | 38 |
| Circaète Jean-Le-Blanc | M | 11;34;37;38 |
| Engoulevent d'Europe | M | 42 |
| Fauvette pitchou | M | 2;5;10 |
| Milan noir | M | 14;32;42;44 |
| Milan royal | M | 27 |
| Pie-grièche écorcheur | M | 2;7;10;38;42;43 |
| Vautour fauve | Fb | 4 |

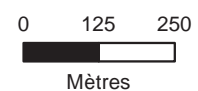
Espèces à forte valeur patrimoniale

| Espèces observées | | Points d'écoute |
|-------------------------|----|-----------------|
| Bruant ortolan | F | 7;9 |
| Cincle plongeur | Fb | 8;19;28;29 |
| Grand corbeau | M | 42 |
| Martinet à ventre blanc | M | 33;42 |



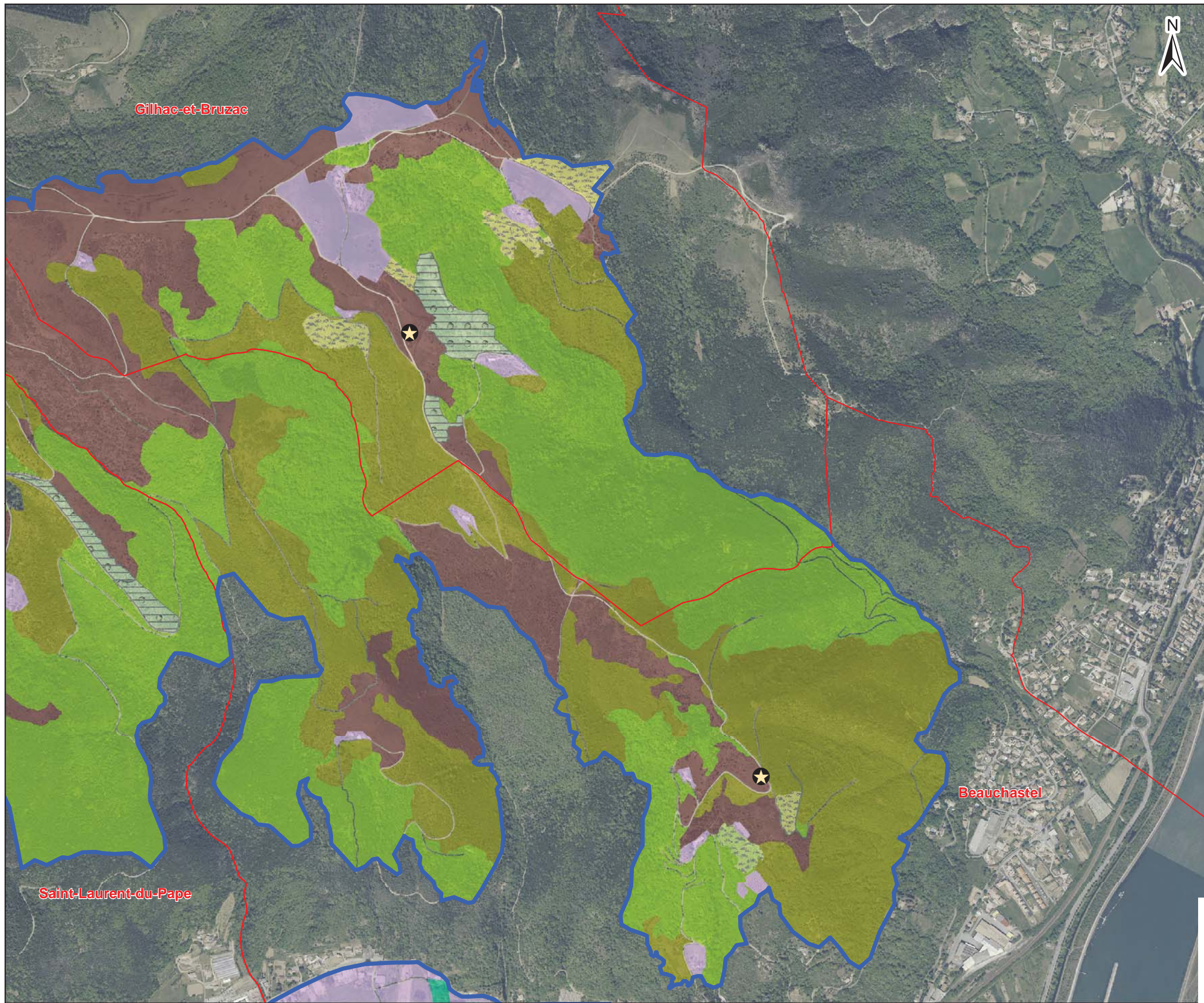
Date : 02/02/2015
Sources : IGN®,geofla,Ortho 2011, Union européenne – SOeS, Corine Land Cover, 2006
Auteur : Olivier Maillard - Naturalia

1:12 500



Document d'objectifs du site FR 820 1658 - "Vallée de l'Eyrieux et ses affluents"





Site Natura 2000 B6
"Vallée de l'Eyrieux et ses affluents"

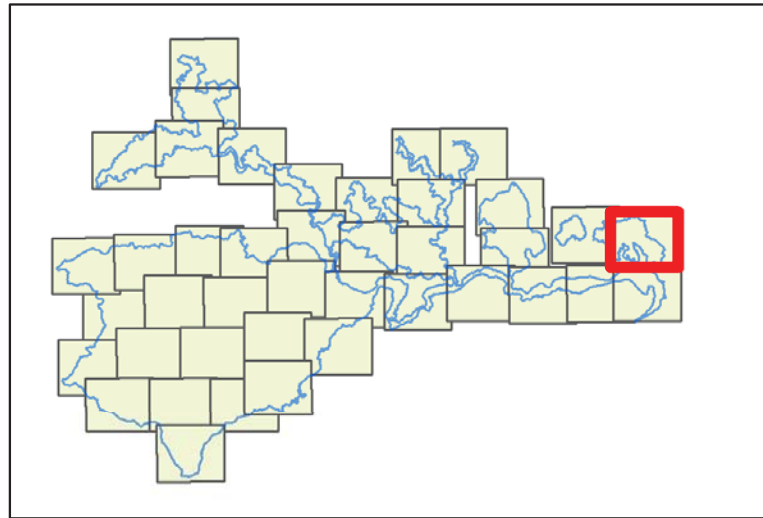
- Localisation des prospections**
- ★ Cours d'eau ★ Milieu fermé
 - ★ Milieu ouvert

Espèces Inscrites à la directive oiseaux

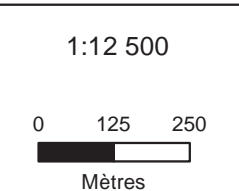
| Espèces observées | Points d'écoute |
|------------------------|-------------------|
| Alouette lulu | M 5;10;27;31 |
| Bondrée apivore | Fb 9;42 |
| Busard cendré | F 38 |
| Circaète Jean-Le-Blanc | M 11;34;37;38 |
| Engoulevent d'Europe | M 42 |
| Fauvette pitchou | M 2;5;10 |
| Milan noir | M 14;32;42;44 |
| Milan royal | M 27 |
| Pie-grièche écorcheur | M 2;7;10;38;42;43 |
| Vautour fauve | Fb 4 |

Espèces à forte valeur patrimoniale

| Espèces observées | Points d'écoute |
|-------------------------|-----------------|
| Bruant ortolan | F 7;9 |
| Cincle plongeur | Fb 8;19;28;29 |
| Grand corbeau | M 42 |
| Martinet à ventre blanc | M 33;42 |






Date : 02/02/2015
Sources : IGN®,geofla,Ortho 2011, Union européenne – SOeS, Corine Land Cover, 2006
Auteur : Olivier Maillard - Naturalia
Document d'objectifs du site FR 820 1658 - "Vallée de l'Eyrieux et ses affluents"




AVIFAUNES
RESULTATS D'INVENTAIRES

Site Natura 2000 B6
"Vallée de l'Eyrieux et ses affluents"

Localisation des prospections

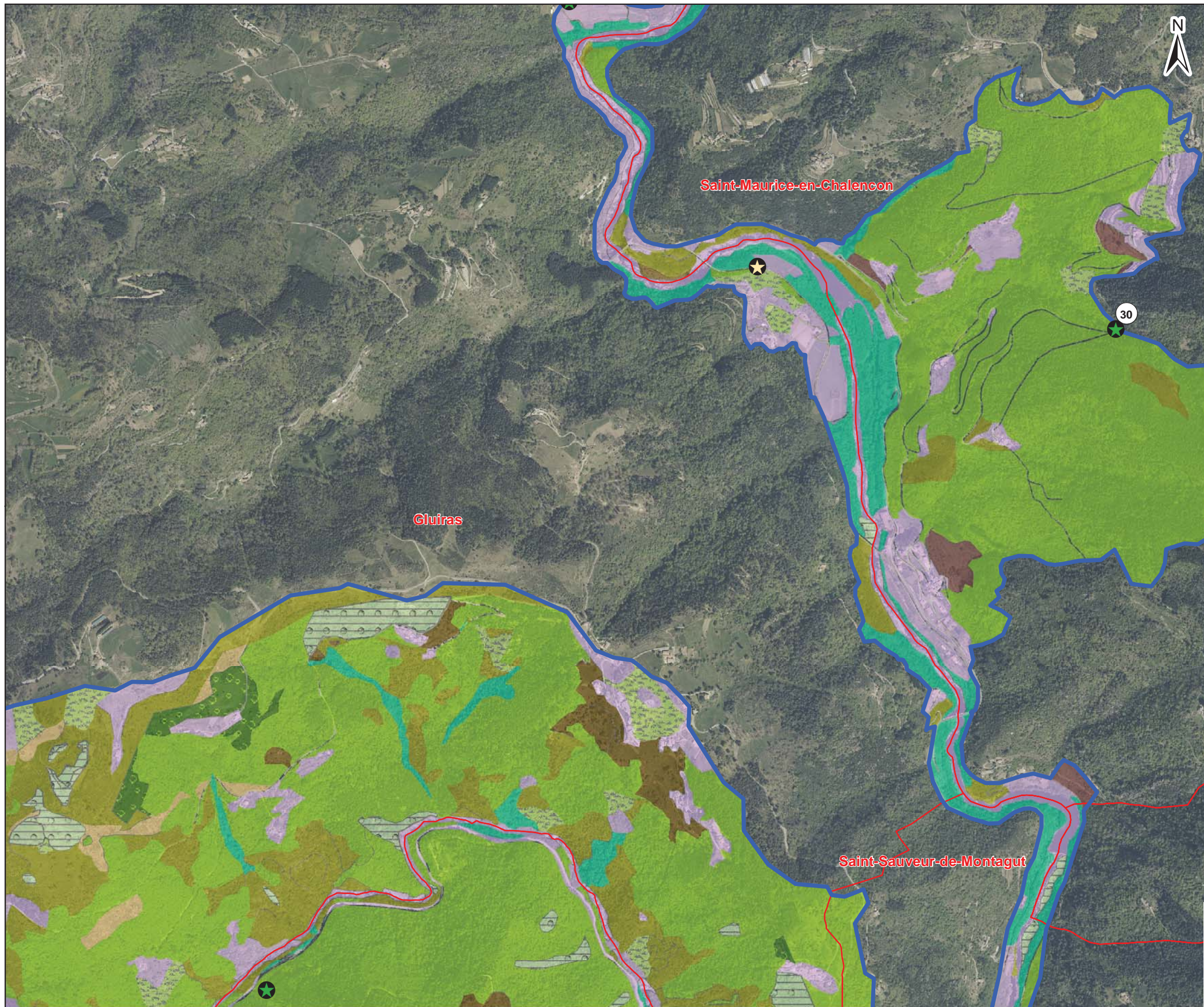
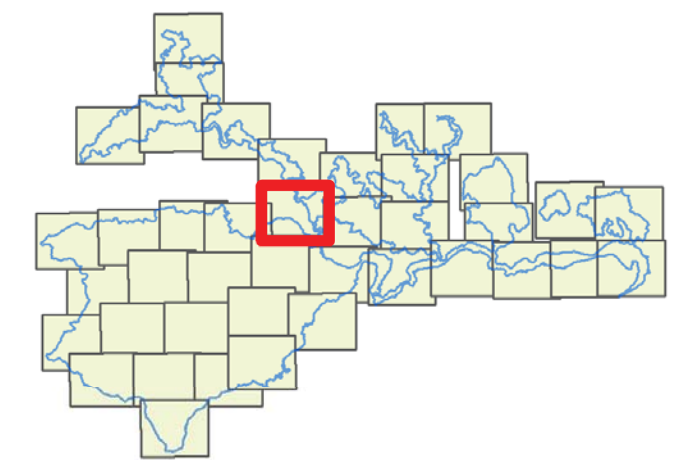
-  Cours d'eau
-  Milieu fermé
-  Milieu ouvert

Espèces Inscrites à la directive oiseaux

| Espèces observées | Points d'écoute |
|------------------------|-------------------|
| Alouette lulu | M 5;10;27;31 |
| Bondrée apivore | Fb 9;42 |
| Busard cendré | F 38 |
| Circaète Jean-Le-Blanc | M 11;34;37;38 |
| Engoulevent d'Europe | M 42 |
| Fauvette pitchou | M 2;5;10 |
| Milan noir | M 14;32;42;44 |
| Milan royal | M 27 |
| Pie-grièche écorcheur | M 2;7;10;38;42;43 |
| Vautour fauve | Fb 4 |

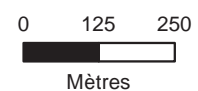
Espèces à forte valeur patrimoniale

| Espèces observées | Points d'écoute |
|-------------------------|-----------------|
| Bruant ortolan | F 7;9 |
| Cincle plongeur | Fb 8;19;28;29 |
| Grand corbeau | M 42 |
| Martinet à ventre blanc | M 33;42 |



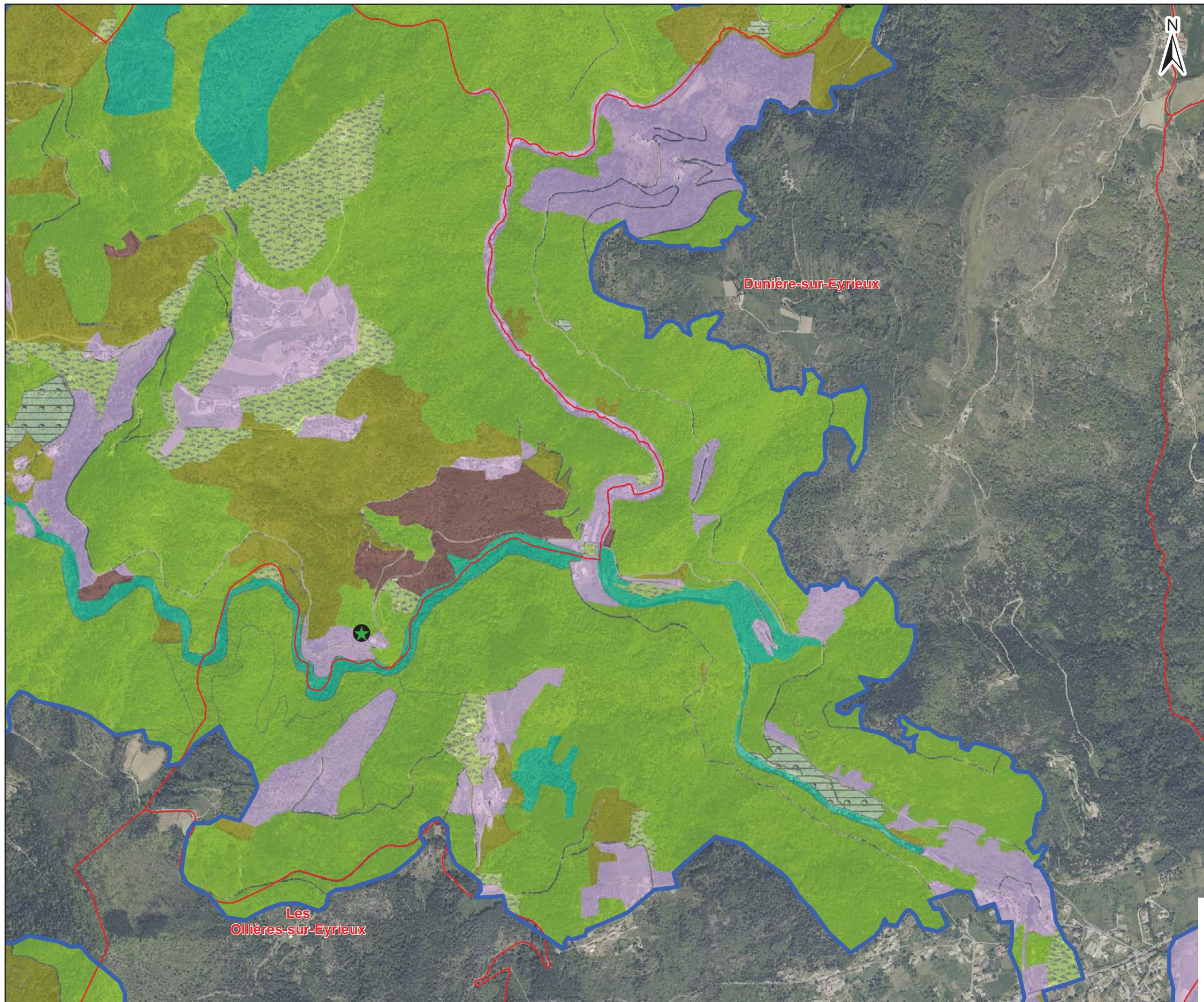
Date : 02/02/2015
Sources : IGN®,geofla,Ortho 2011, Union européenne – SOeS, Corine Land Cover, 2006
Auteur : Olivier Maillard - Naturalia

1:12 500



Document d'objectifs du site FR 820 1658 - "Vallée de l'Eyrieux et ses affluents"





Site Natura 2000 B6
"Vallée de l'Eyrieux et ses affluents"

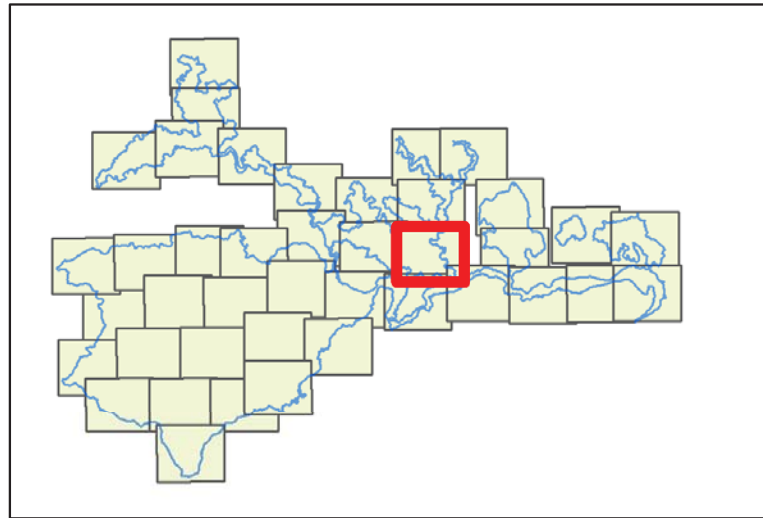
- Localisation des prospections**
- ★ Cours d'eau ★ Milieu fermé
 - ★ Milieu ouvert

Espèces Inscrites à la directive oiseaux

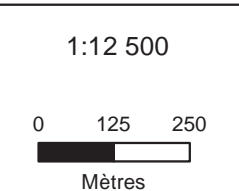
| Espèces observées | Points d'écoute |
|------------------------|-------------------|
| Alouette lulu | M 5;10;27;31 |
| Bondrée apivore | Fb 9;42 |
| Busard cendré | F 38 |
| Circaète Jean-Le-Blanc | M 11;34;37;38 |
| Engoulevent d'Europe | M 42 |
| Fauvette pitchou | M 2;5;10 |
| Milan noir | M 14;32;42;44 |
| Milan royal | M 27 |
| Pie-grièche écorcheur | M 2;7;10;38;42;43 |
| Vautour fauve | Fb 4 |

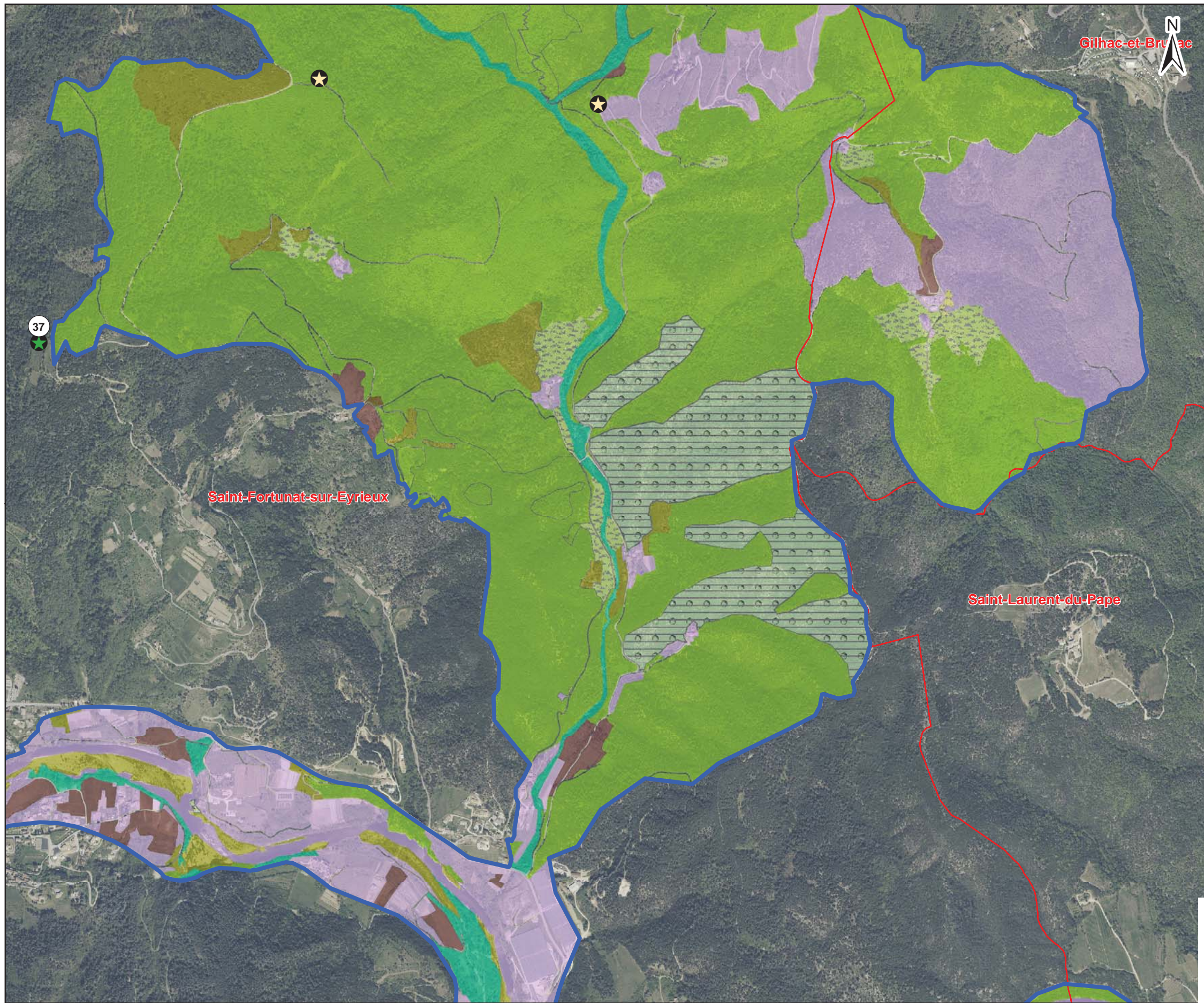
Espèces à forte valeur patrimoniale

| Espèces observées | Points d'écoute |
|-------------------------|-----------------|
| Bruant ortolan | F 7;9 |
| Cincle plongeur | Fb 8;19;28;29 |
| Grand corbeau | M 42 |
| Martinet à ventre blanc | M 33;42 |



Date : 02/02/2015
Sources : IGN®,geofla,Ortho 2011, Union européenne – SOeS, Corine Land Cover, 2006
Auteur : Olivier Maillard - Naturalia
Document d'objectifs du site FR 820 1658 - "Vallée de l'Eyrieux et ses affluents"



Site Natura 2000 B6
"Vallée de l'Eyrieux et ses affluents"

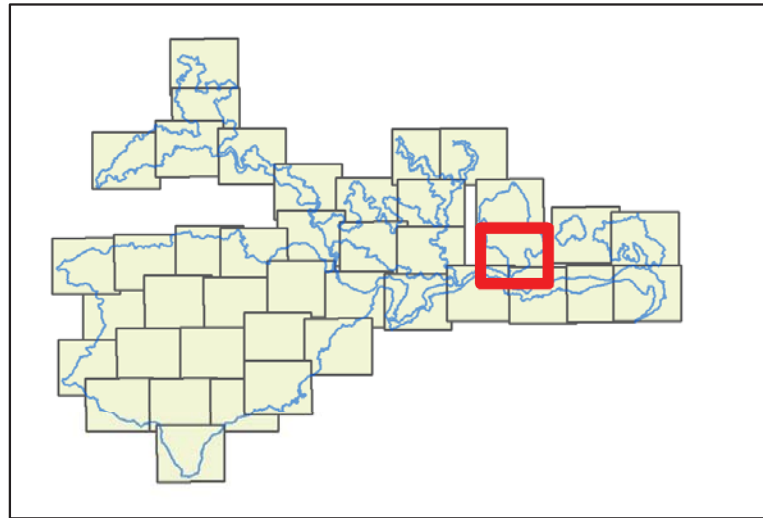
- Localisation des prospections**
- ★ Cours d'eau ★ Milieu fermé
 - ★ Milieu ouvert

Espèces Insrites à la directive oiseaux

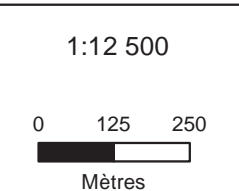
| Espèces observées | Points d'écoute |
|------------------------|-------------------|
| Alouette lulu | M 5;10;27;31 |
| Bondrée apivore | Fb 9;42 |
| Busard cendré | F 38 |
| Circaète Jean-Le-Blanc | M 11;34;37;38 |
| Engoulevent d'Europe | M 42 |
| Fauvette pitchou | M 2;5;10 |
| Milan noir | M 14;32;42;44 |
| Milan royal | M 27 |
| Pie-grièche écorcheur | M 2;7;10;38;42;43 |
| Vautour fauve | Fb 4 |

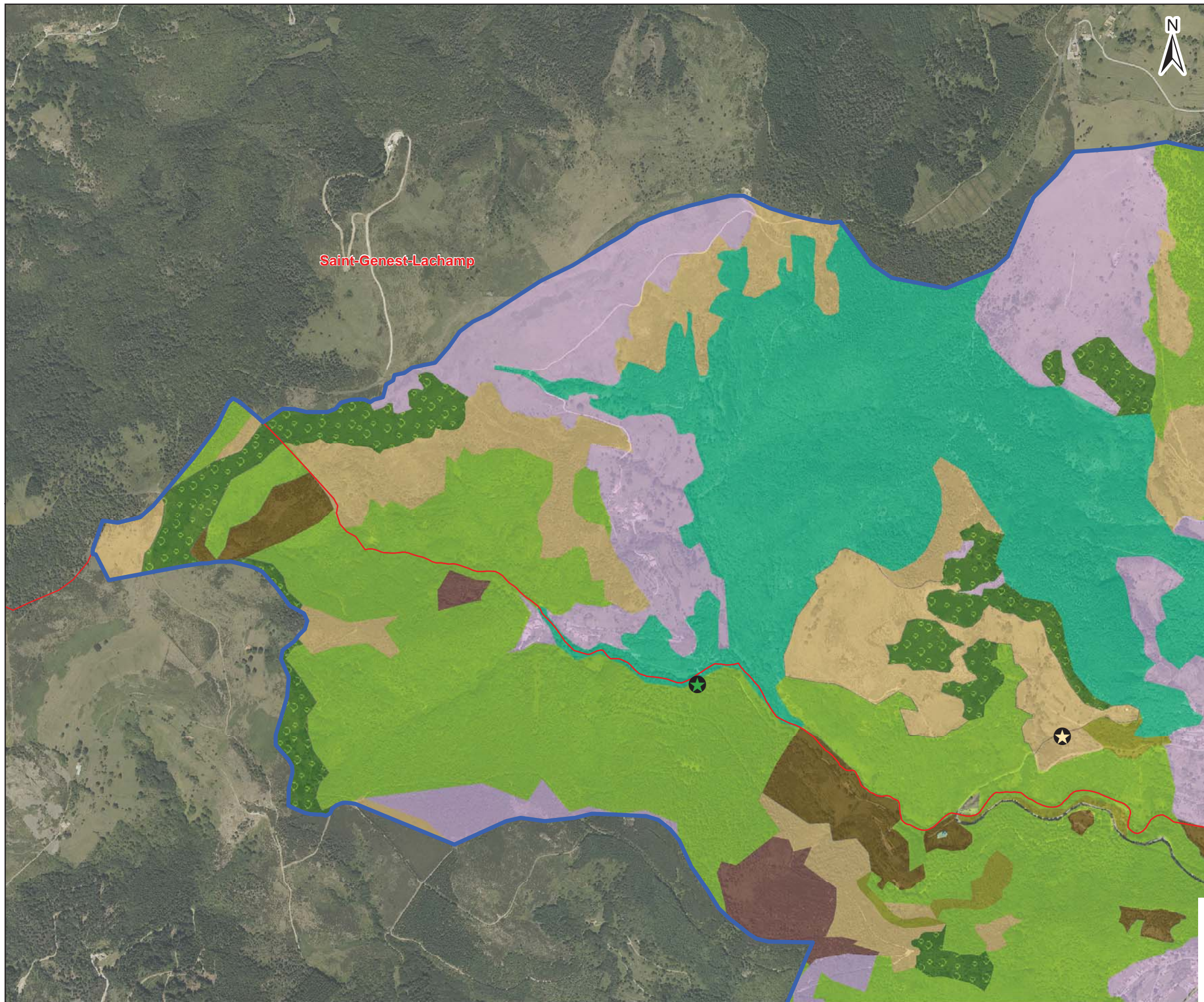
Espèces à forte valeur patrimoniale

| Espèces observées | Points d'écoute |
|-------------------------|-----------------|
| Bruant ortolan | F 7;9 |
| Cincle plongeur | Fb 8;19;28;29 |
| Grand corbeau | M 42 |
| Martinet à ventre blanc | M 33;42 |



Date : 02/02/2015
 Sources : IGN®,geofla,Ortho 2011, Union européenne – SOeS, Corine Land Cover, 2006
 Auteur : Olivier Maillard - Naturalia
 Document d'objectifs du site FR 820 1658 - "Vallée de l'Eyrieux et ses affluents"



Site Natura 2000 B6
"Vallée de l'Eyrieux et ses affluents"

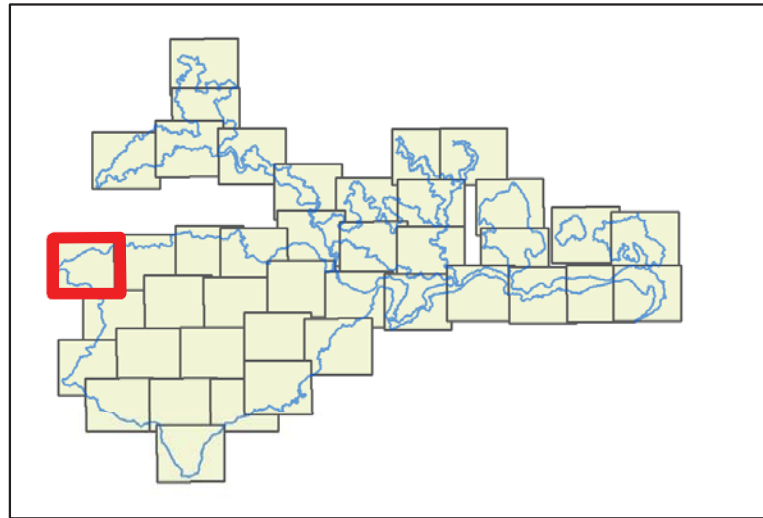
- Localisation des prospections**
- ★ Cours d'eau ★ Milieu fermé
 - ★ Milieu ouvert

Espèces Inscrites à la directive oiseaux

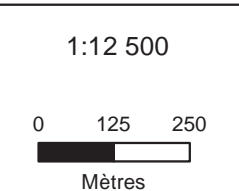
| Espèces observées | Points d'écoute |
|------------------------|-------------------|
| Alouette lulu | M 5;10;27;31 |
| Bondrée apivore | Fb 9;42 |
| Busard cendré | F 38 |
| Circaète Jean-Le-Blanc | M 11;34;37;38 |
| Engoulevant d'Europe | M 42 |
| Fauvette pitchou | M 2;5;10 |
| Milan noir | M 14;32;42;44 |
| Milan royal | M 27 |
| Pie-grièche écorcheur | M 2;7;10;38;42;43 |
| Vautour fauve | Fb 4 |

Espèces à forte valeur patrimoniale

| Espèces observées | Points d'écoute |
|-------------------------|-----------------|
| Bruant ortolan | F 7;9 |
| Cincle plongeur | Fb 8;19;28;29 |
| Grand corbeau | M 42 |
| Martinet à ventre blanc | M 33;42 |



Date : 02/02/2015
Sources : IGN®,geofla,Ortho 2011, Union européenne – SOeS, Corine Land Cover, 2006
Auteur : Olivier Maillard - Naturalia
Document d'objectifs du site FR 820 1658 - "Vallée de l'Eyrieux et ses affluents"






Site Natura 2000 B6
"Vallée de l'Eyrieux et ses affluents"

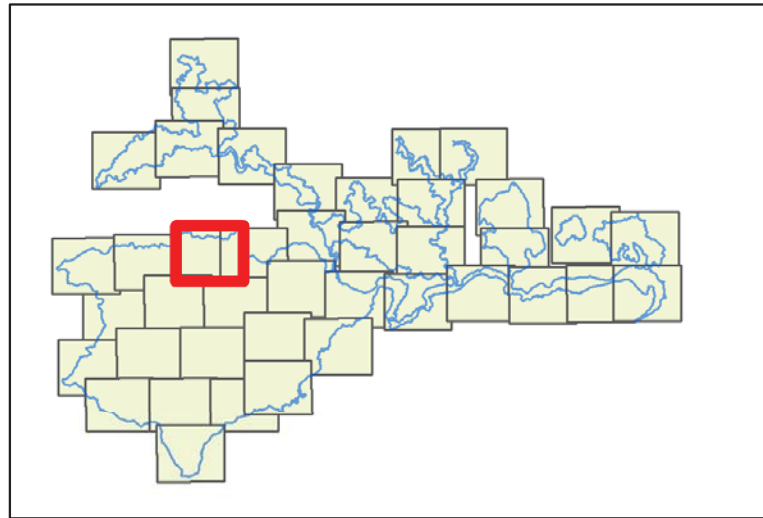
- Localisation des prospections**
- ★ Cours d'eau ★ Milieu fermé
 - ★ Milieu ouvert

Espèces Inscrites à la directive oiseaux

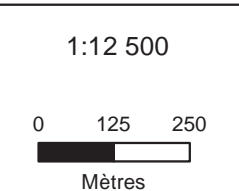
| Espèces observées | Points d'écoute |
|------------------------|-------------------|
| Alouette lulu | M 5;10;27;31 |
| Bondrée apivore | Fb 9;42 |
| Busard cendré | F 38 |
| Circaète Jean-Le-Blanc | M 11;34;37;38 |
| Engoulevent d'Europe | M 42 |
| Fauvette pitchou | M 2;5;10 |
| Milan noir | M 14;32;42;44 |
| Milan royal | M 27 |
| Pie-grièche écorcheur | M 2;7;10;38;42;43 |
| Vautour fauve | Fb 4 |

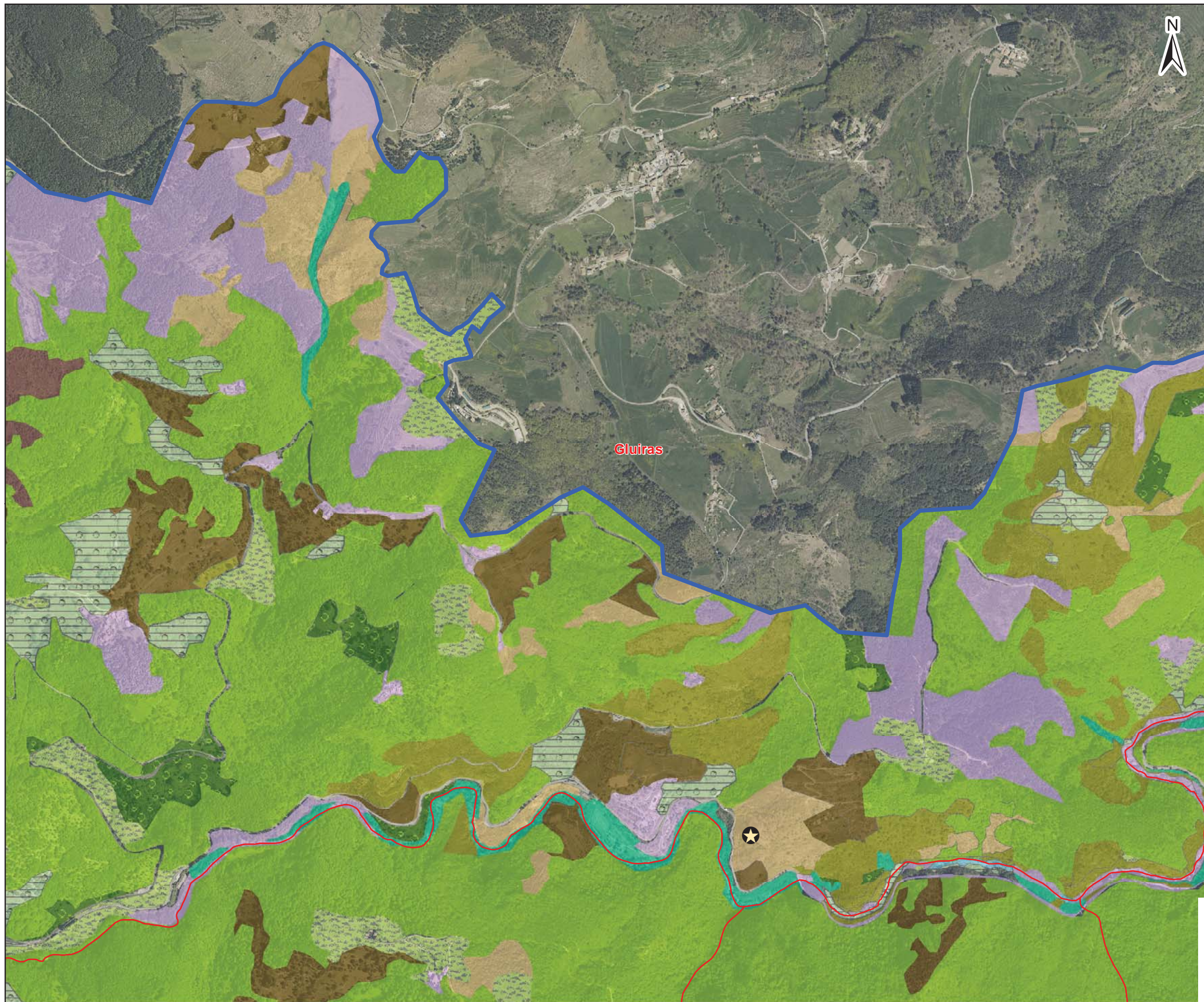
Espèces à forte valeur patrimoniale

| Espèces observées | Points d'écoute |
|-------------------------|-----------------|
| Bruant ortolan | F 7;9 |
| Cincle plongeur | Fb 8;19;28;29 |
| Grand corbeau | M 42 |
| Martinet à ventre blanc | M 33;42 |



Date : 02/02/2015
Sources : IGN®,geofla,Ortho 2011, Union européenne – SOeS, Corine Land Cover, 2006
Auteur : Olivier Maillard - Naturalia
Document d'objectifs du site FR 820 1658 - "Vallée de l'Eyrieux et ses affluents"



Site Natura 2000 B6
"Vallée de l'Eyrieux et ses affluents"

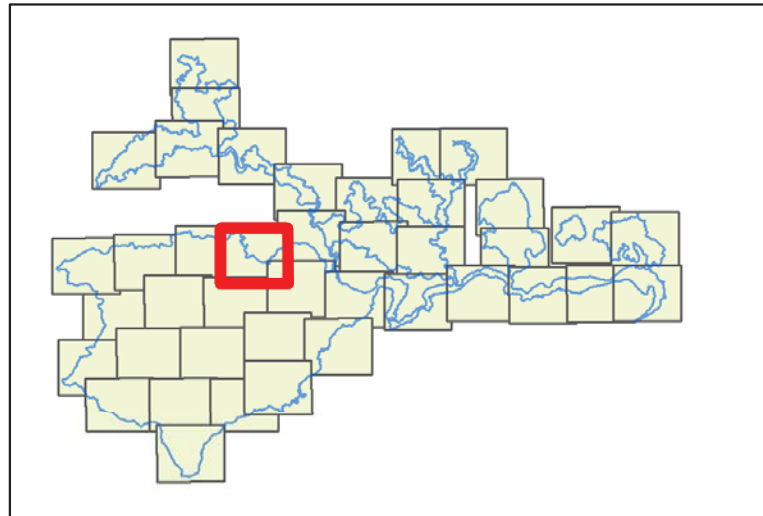
- Localisation des prospections**
- ★ Cours d'eau ★ Milieu fermé
 - ★ Milieu ouvert

Espèces Inscrites à la directive oiseaux

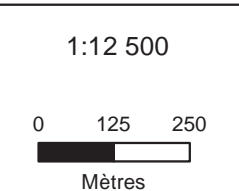
| Espèces observées | Points d'écoute |
|------------------------|-------------------|
| Alouette lulu | M 5;10;27;31 |
| Bondrée apivore | Fb 9;42 |
| Busard cendré | F 38 |
| Circaète Jean-Le-Blanc | M 11;34;37;38 |
| Engoulevent d'Europe | M 42 |
| Fauvette pitchou | M 2;5;10 |
| Milan noir | M 14;32;42;44 |
| Milan royal | M 27 |
| Pie-grièche écorcheur | M 2;7;10;38;42;43 |
| Vautour fauve | Fb 4 |

Espèces à forte valeur patrimoniale

| Espèces observées | Points d'écoute |
|-------------------------|-----------------|
| Bruant ortolan | F 7;9 |
| Cincle plongeur | Fb 8;19;28;29 |
| Grand corbeau | M 42 |
| Martinet à ventre blanc | M 33;42 |






Date : 02/02/2015
Sources : IGN®,geofla,Ortho 2011, Union européenne – SOeS, Corine Land Cover, 2006
Auteur : Olivier Maillard - Naturalia
Document d'objectifs du site FR 820 1658 - "Vallée de l'Eyrieux et ses affluents"



AVIFAUNES
RESULTATS D'INVENTAIRES

Site Natura 2000 B6
"Vallée de l'Eyrieux et ses affluents"

Localisation des prospections

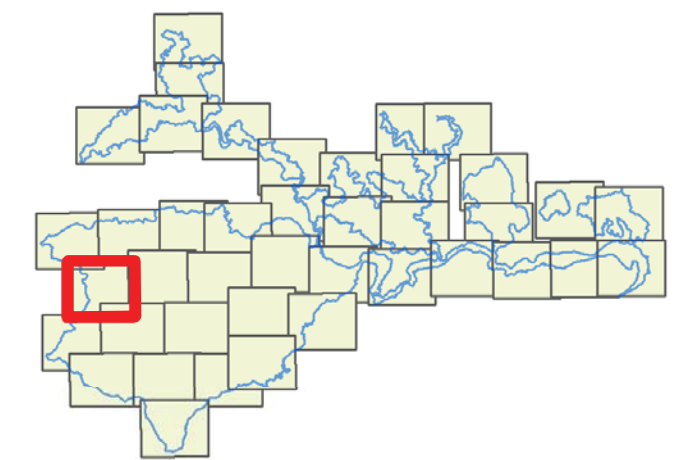
-  Cours d'eau
-  Milieu fermé
-  Milieu ouvert

Espèces Inscrites à la directive oiseaux

| Espèces observées | | Points d'écoute |
|------------------------|----|-----------------|
| Alouette lulu | M | 5;10;27;31 |
| Bondrée apivore | Fb | 9;42 |
| Busard cendré | F | 38 |
| Circaète Jean-Le-Blanc | M | 11;34;37;38 |
| Engoulevent d'Europe | M | 42 |
| Fauvette pitchou | M | 2;5;10 |
| Milan noir | M | 14;32;42;44 |
| Milan royal | M | 27 |
| Pie-grièche écorcheur | M | 2;7;10;38;42;43 |
| Vautour fauve | Fb | 4 |

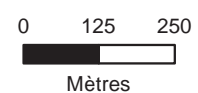
Espèces à forte valeur patrimoniale

| Espèces observées | | Points d'écoute |
|-------------------------|----|-----------------|
| Bruant ortolan | F | 7;9 |
| Cincle plongeur | Fb | 8;19;28;29 |
| Grand corbeau | M | 42 |
| Martinet à ventre blanc | M | 33;42 |



Date : 02/02/2015
Sources : IGN®,geofla,Ortho 2011, Union européenne – SOeS, Corine Land Cover, 2006
Auteur : Olivier Maillard - Naturalia

1:12 500



Document d'objectifs du site FR 820 1658 - "Vallée de l'Eyrieux et ses affluents"





Site Natura 2000 B6
"Vallée de l'Eyrieux et ses affluents"

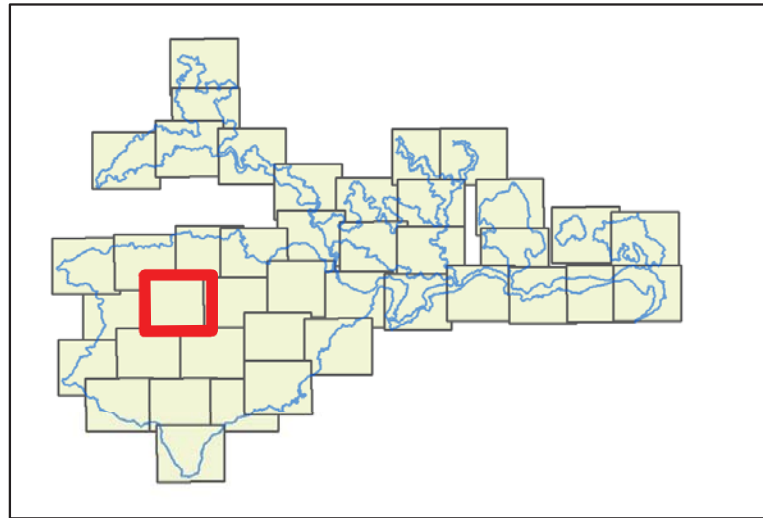
- Localisation des prospections**
- ★ Cours d'eau ★ Milieu fermé
 - ★ Milieu ouvert

Espèces Inscrites à la directive oiseaux

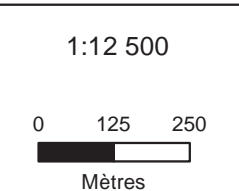
| Espèces observées | Points d'écoute |
|------------------------|-------------------|
| Alouette lulu | M 5;10;27;31 |
| Bondrée apivore | Fb 9;42 |
| Busard cendré | F 38 |
| Circaète Jean-Le-Blanc | M 11;34;37;38 |
| Engoulevent d'Europe | M 42 |
| Fauvette pitchou | M 2;5;10 |
| Milan noir | M 14;32;42;44 |
| Milan royal | M 27 |
| Pie-grièche écorcheur | M 2;7;10;38;42;43 |
| Vautour fauve | Fb 4 |

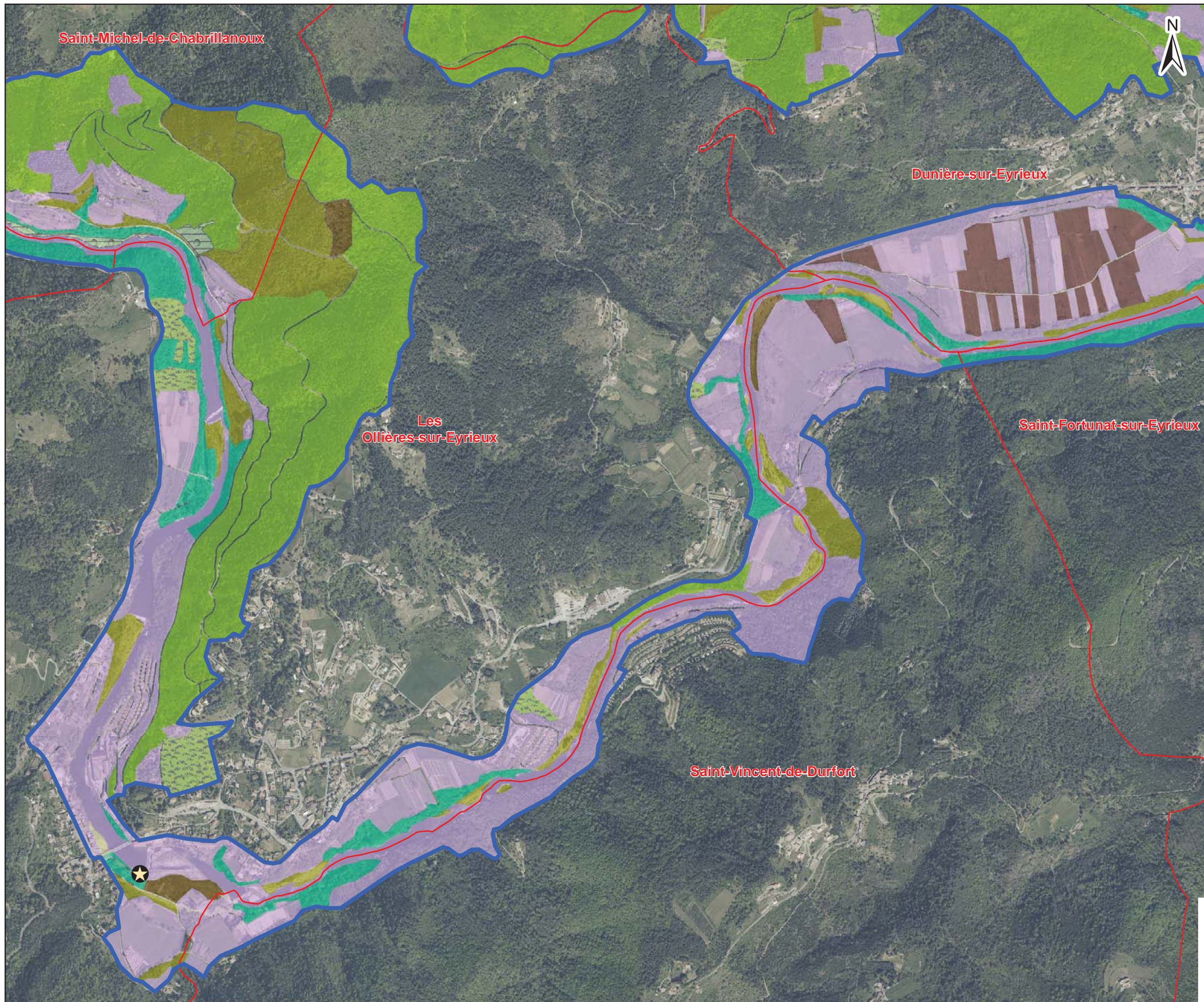
Espèces à forte valeur patrimoniale

| Espèces observées | Points d'écoute |
|-------------------------|-----------------|
| Bruant ortolan | F 7;9 |
| Cincle plongeur | Fb 8;19;28;29 |
| Grand corbeau | M 42 |
| Martinet à ventre blanc | M 33;42 |



Date : 02/02/2015
 Sources : IGN®, geofla, Ortho 2011, Union européenne – SOEs, Corine Land Cover, 2006
 Auteur : Olivier Maillard - Naturalia
 Document d'objectifs du site FR 820 1658 - "Vallée de l'Eyrieux et ses affluents"



Site Natura 2000 B6
"Vallée de l'Eyrieux et ses affluents"

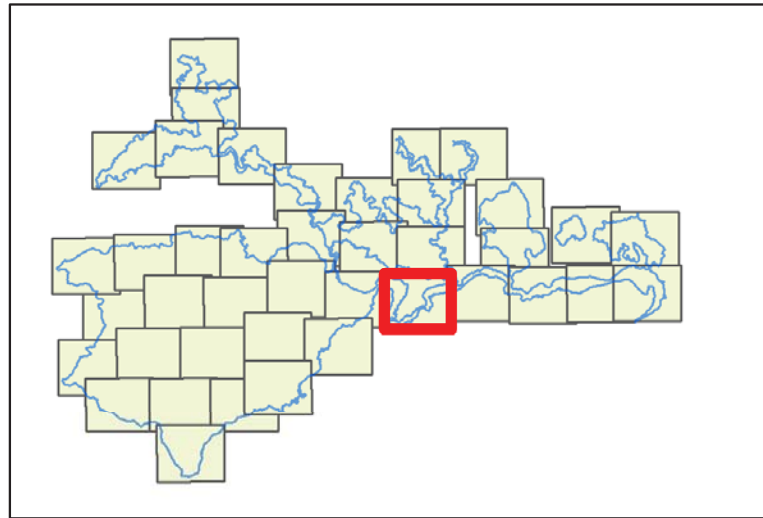
- Localisation des prospections**
- ★ Cours d'eau ★ Milieu fermé
 - ★ Milieu ouvert

Espèces Inscrites à la directive oiseaux

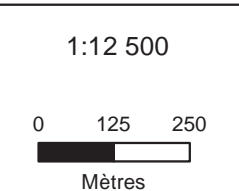
| Espèces observées | Points d'écoute |
|------------------------|-------------------|
| Alouette lulu | M 5;10;27;31 |
| Bondrée apivore | Fb 9;42 |
| Busard cendré | F 38 |
| Circaète Jean-Le-Blanc | M 11;34;37;38 |
| Engoulevent d'Europe | M 42 |
| Fauvette pitchou | M 2;5;10 |
| Milan noir | M 14;32;42;44 |
| Milan royal | M 27 |
| Pie-grièche écorcheur | M 2;7;10;38;42;43 |
| Vautour fauve | Fb 4 |

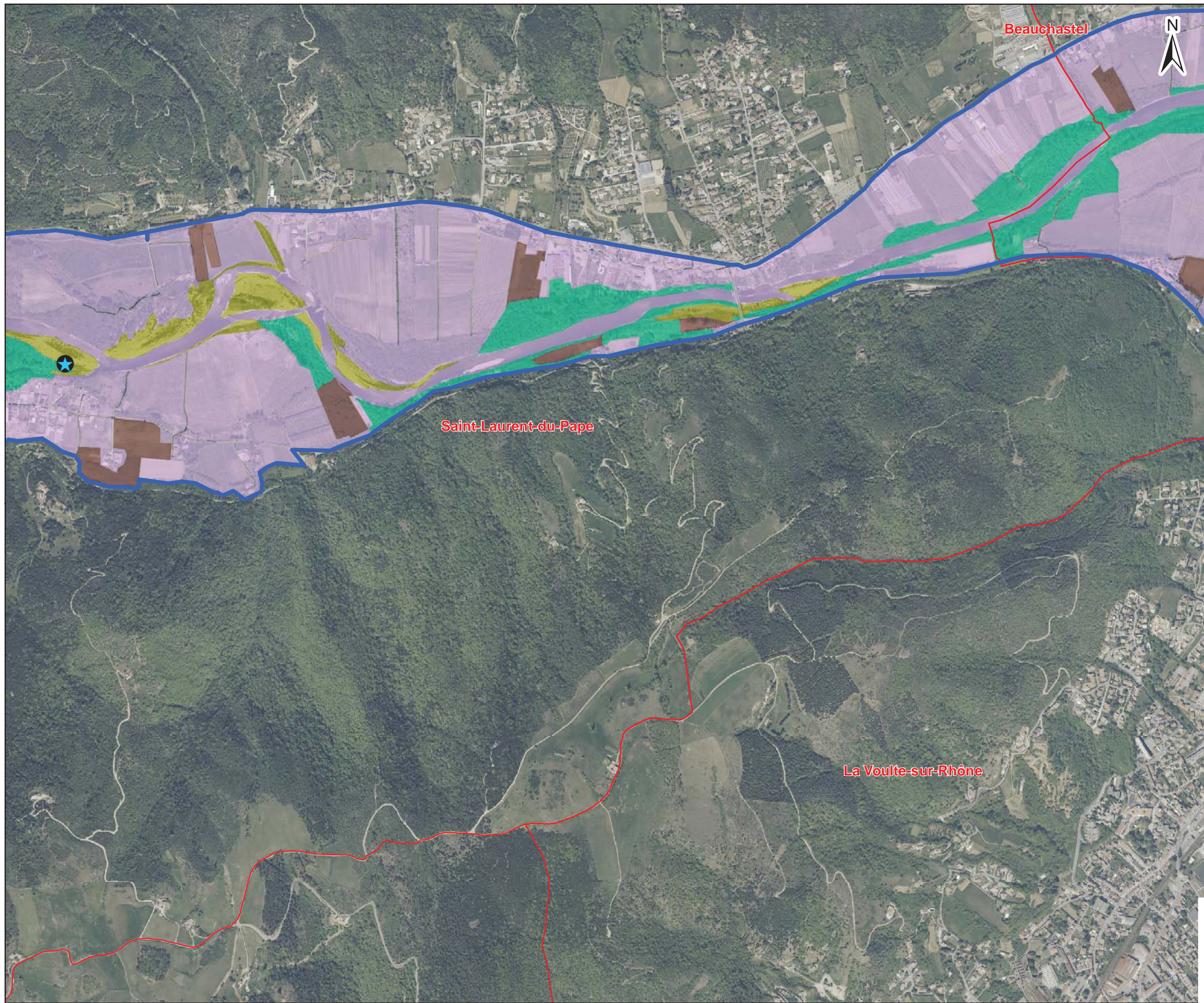
Espèces à forte valeur patrimoniale

| Espèces observées | Points d'écoute |
|-------------------------|-----------------|
| Bruant ortolan | F 7;9 |
| Cincle plongeur | Fb 8;19;28;29 |
| Grand corbeau | M 42 |
| Martinet à ventre blanc | M 33;42 |



Date : 02/02/2015
Sources : IGN®,geofla,Ortho 2011, Union européenne – SOeS, Corine Land Cover, 2006
Auteur : Olivier Maillard - Naturalia
Document d'objectifs du site FR 820 1658 - "Vallée de l'Eyrieux et ses affluents"



Site Natura 2000 B6
"Vallée de l'Eyrieux et ses affluents"

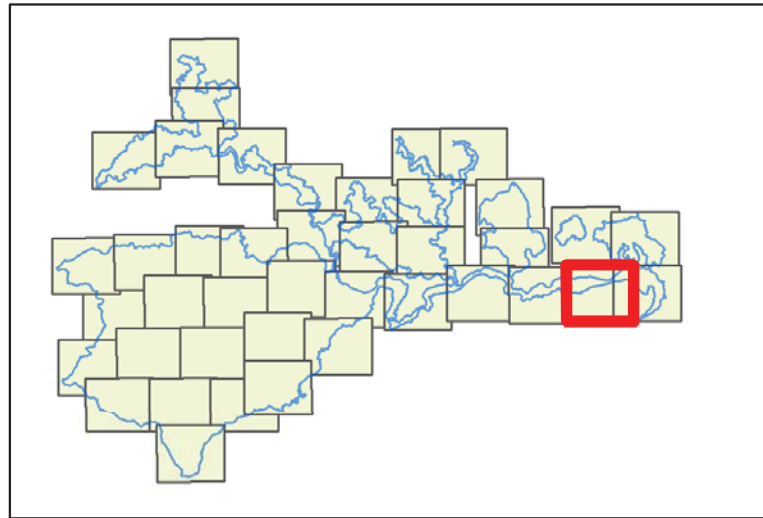
- Localisation des prospections**
- ★ Cours d'eau ★ Milieu fermé
 - ★ Milieu ouvert

Espèces Inscrites à la directive oiseaux

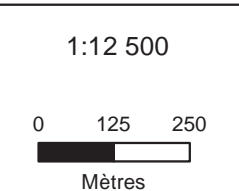
| Espèces observées | Points d'écoute |
|------------------------|-------------------|
| Alouette lulu | M 5;10;27;31 |
| Bondrée apivore | Fb 9;42 |
| Busard cendré | F 38 |
| Circaète Jean-Le-Blanc | M 11;34;37;38 |
| Engoulevent d'Europe | M 42 |
| Fauvette pitchou | M 2;5;10 |
| Milan noir | M 14;32;42;44 |
| Milan royal | M 27 |
| Pie-grièche écorcheur | M 2;7;10;38;42;43 |
| Vautour fauve | Fb 4 |

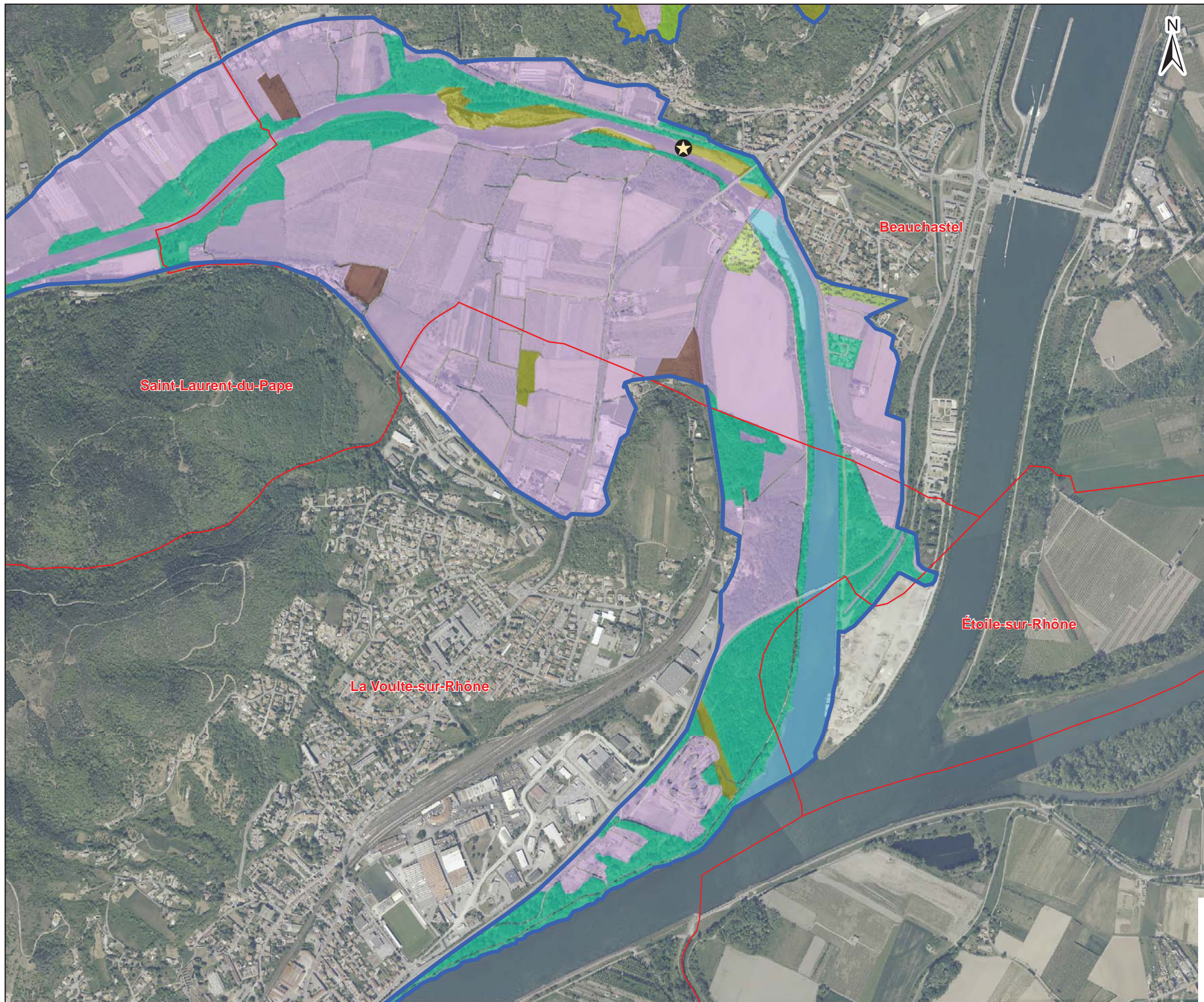
Espèces à forte valeur patrimoniale

| Espèces observées | Points d'écoute |
|-------------------------|-----------------|
| Bruant ortolan | F 7;9 |
| Cincle plongeur | Fb 8;19;28;29 |
| Grand corbeau | M 42 |
| Martinet à ventre blanc | M 33;42 |



Date : 02/02/2015
 Sources : IGN®,geofla,Ortho 2011, Union européenne – SOeS, Corine Land Cover, 2006
 Auteur : Olivier Maillard - Naturalia
 Document d'objectifs du site FR 820 1658 - "Vallée de l'Eyrieux et ses affluents"



Site Natura 2000 B6
"Vallée de l'Eyrieux et ses affluents"

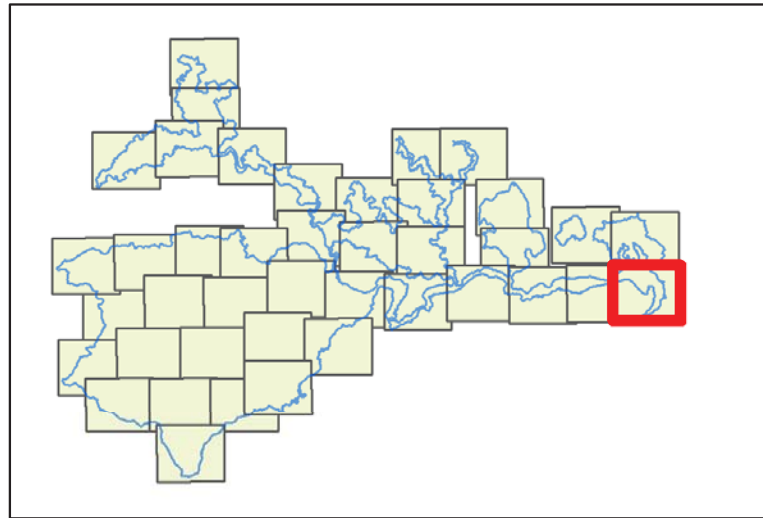
- Localisation des prospections**
- ★ Cours d'eau ★ Milieu fermé
 - ★ Milieu ouvert

Espèces Inscrites à la directive oiseaux

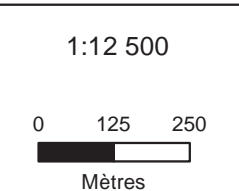
| Espèces observées | Points d'écoute |
|------------------------|-------------------|
| Alouette lulu | M 5;10;27;31 |
| Bondrée apivore | Fb 9;42 |
| Busard cendré | F 38 |
| Circaète Jean-Le-Blanc | M 11;34;37;38 |
| Engoulevent d'Europe | M 42 |
| Fauvette pitchou | M 2;5;10 |
| Milan noir | M 14;32;42;44 |
| Milan royal | M 27 |
| Pie-grièche écorcheur | M 2;7;10;38;42;43 |
| Vautour fauve | Fb 4 |

Espèces à forte valeur patrimoniale

| Espèces observées | Points d'écoute |
|-------------------------|-----------------|
| Bruant ortolan | F 7;9 |
| Cincle plongeur | Fb 8;19;28;29 |
| Grand corbeau | M 42 |
| Martinet à ventre blanc | M 33;42 |






Date : 02/02/2015
 Sources : IGN®,geofla,Ortho 2011, Union européenne – SOeS, Corine Land Cover, 2006
 Auteur : Olivier Maillard - Naturalia
 Document d'objectifs du site FR 820 1658 - "Vallée de l'Eyrieux et ses affluents"




AVIFAUNES
RESULTATS D'INVENTAIRES

Site Natura 2000 B6
"Vallée de l'Eyrieux et ses affluents"

Localisation des prospections

-  Cours d'eau
-  Milieu fermé
-  Milieu ouvert

Espèces Inscrites à la directive oiseaux

| Espèces observées | | Points d'écoute |
|------------------------|----|-----------------|
| Alouette lulu | M | 5;10;27;31 |
| Bondrée apivore | Fb | 9;42 |
| Busard cendré | F | 38 |
| Circaète Jean-Le-Blanc | M | 11;34;37;38 |
| Engoulevent d'Europe | M | 42 |
| Fauvette pitchou | M | 2;5;10 |
| Milan noir | M | 14;32;42;44 |
| Milan royal | M | 27 |
| Pie-grièche écorcheur | M | 2;7;10;38;42;43 |
| Vautour fauve | Fb | 4 |

Espèces à forte valeur patrimoniale

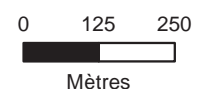
| Espèces observées | | Points d'écoute |
|-------------------------|----|-----------------|
| Bruant ortolan | F | 7;9 |
| Cincle plongeur | Fb | 8;19;28;29 |
| Grand corbeau | M | 42 |
| Martinet à ventre blanc | M | 33;42 |

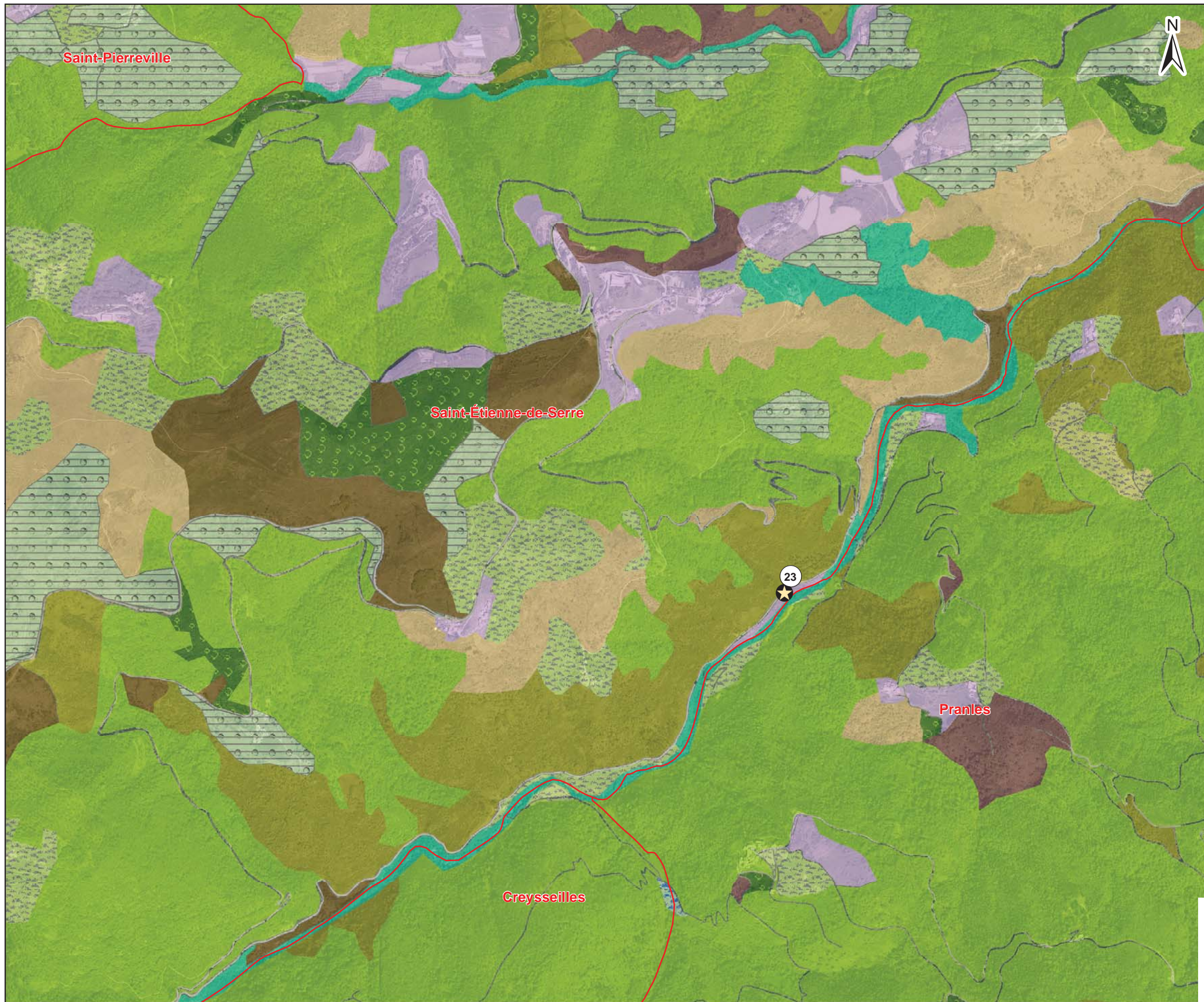


Date : 02/02/2015
Sources : IGN®,geofla,Ortho 2011, Union européenne – SOeS, Corine Land Cover, 2006
Auteur : Olivier Maillard - Naturalia

Document d'objectifs du site FR 820 1658 - "Vallée de l'Eyrieux et ses affluents"

1:12 500





Site Natura 2000 B6
"Vallée de l'Eyrieux et ses affluents"

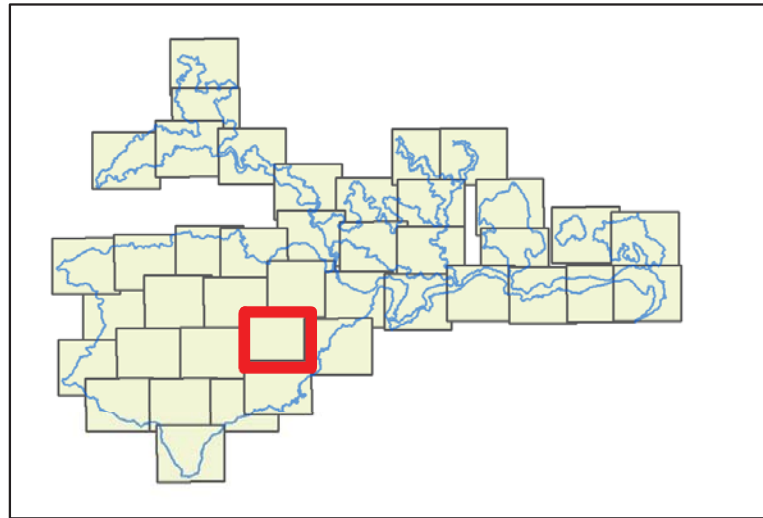
- Localisation des prospections**
- ★ Cours d'eau ★ Milieu fermé
 - ★ Milieu ouvert

Espèces Inscrites à la directive oiseaux

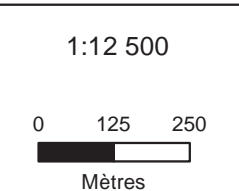
| Espèces observées | | Points d'écoute |
|------------------------|----|-----------------|
| Alouette lulu | M | 5;10;27;31 |
| Bondrée apivore | Fb | 9;42 |
| Busard cendré | F | 38 |
| Circaète Jean-Le-Blanc | M | 11;34;37;38 |
| Engoulevent d'Europe | M | 42 |
| Fauvette pitchou | M | 2;5;10 |
| Milan noir | M | 14;32;42;44 |
| Milan royal | M | 27 |
| Pie-grièche écorcheur | M | 2;7;10;38;42;43 |
| Vautour fauve | Fb | 4 |

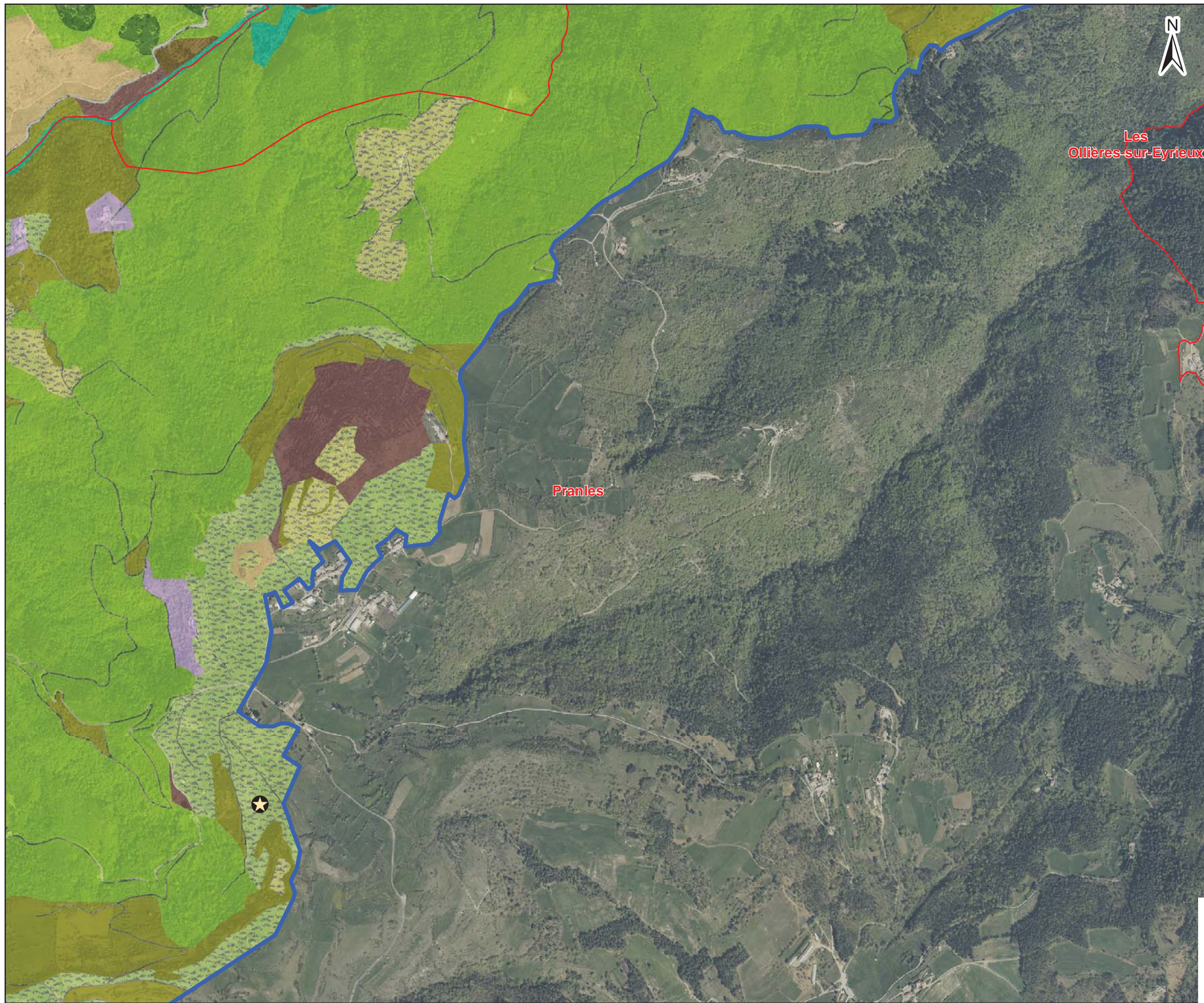
Espèces à forte valeur patrimoniale

| Espèces observées | | Points d'écoute |
|-------------------------|----|-----------------|
| Bruant ortolan | F | 7;9 |
| Cincle plongeur | Fb | 8;19;28;29 |
| Grand corbeau | M | 42 |
| Martinet à ventre blanc | M | 33;42 |



Date : 02/02/2015
 Sources : IGN®,geofla,Ortho 2011, Union européenne – SOeS, Corine Land Cover, 2006
 Auteur : Olivier Maillard - Naturalia
 Document d'objectifs du site FR 820 1658 - "Vallée de l'Eyrieux et ses affluents"



Site Natura 2000 B6
"Vallée de l'Eyrieux et ses affluents"

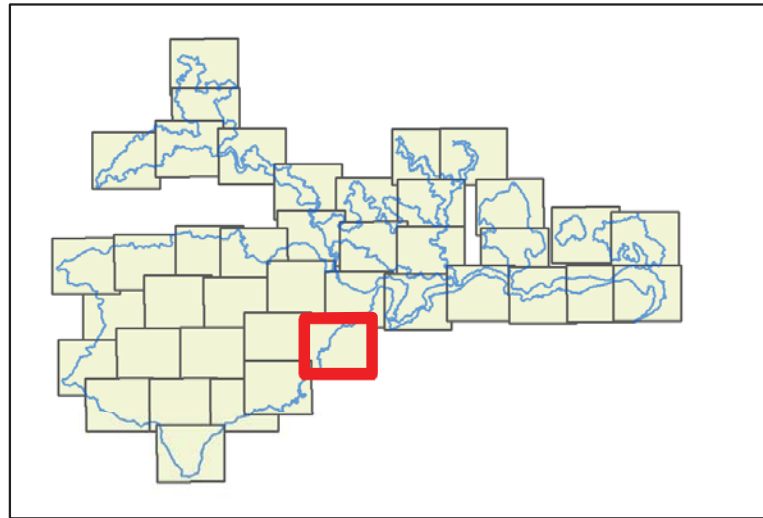
- Localisation des prospections**
- ★ Cours d'eau ★ Milieu fermé
 - ★ Milieu ouvert

Espèces Inscrites à la directive oiseaux

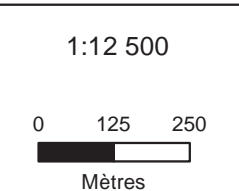
| Espèces observées | Points d'écoute |
|------------------------|-------------------|
| Alouette lulu | M 5;10;27;31 |
| Bondrée apivore | Fb 9;42 |
| Busard cendré | F 38 |
| Circaète Jean-Le-Blanc | M 11;34;37;38 |
| Engoulevent d'Europe | M 42 |
| Fauvette pitchou | M 2;5;10 |
| Milan noir | M 14;32;42;44 |
| Milan royal | M 27 |
| Pie-grièche écorcheur | M 2;7;10;38;42;43 |
| Vautour fauve | Fb 4 |

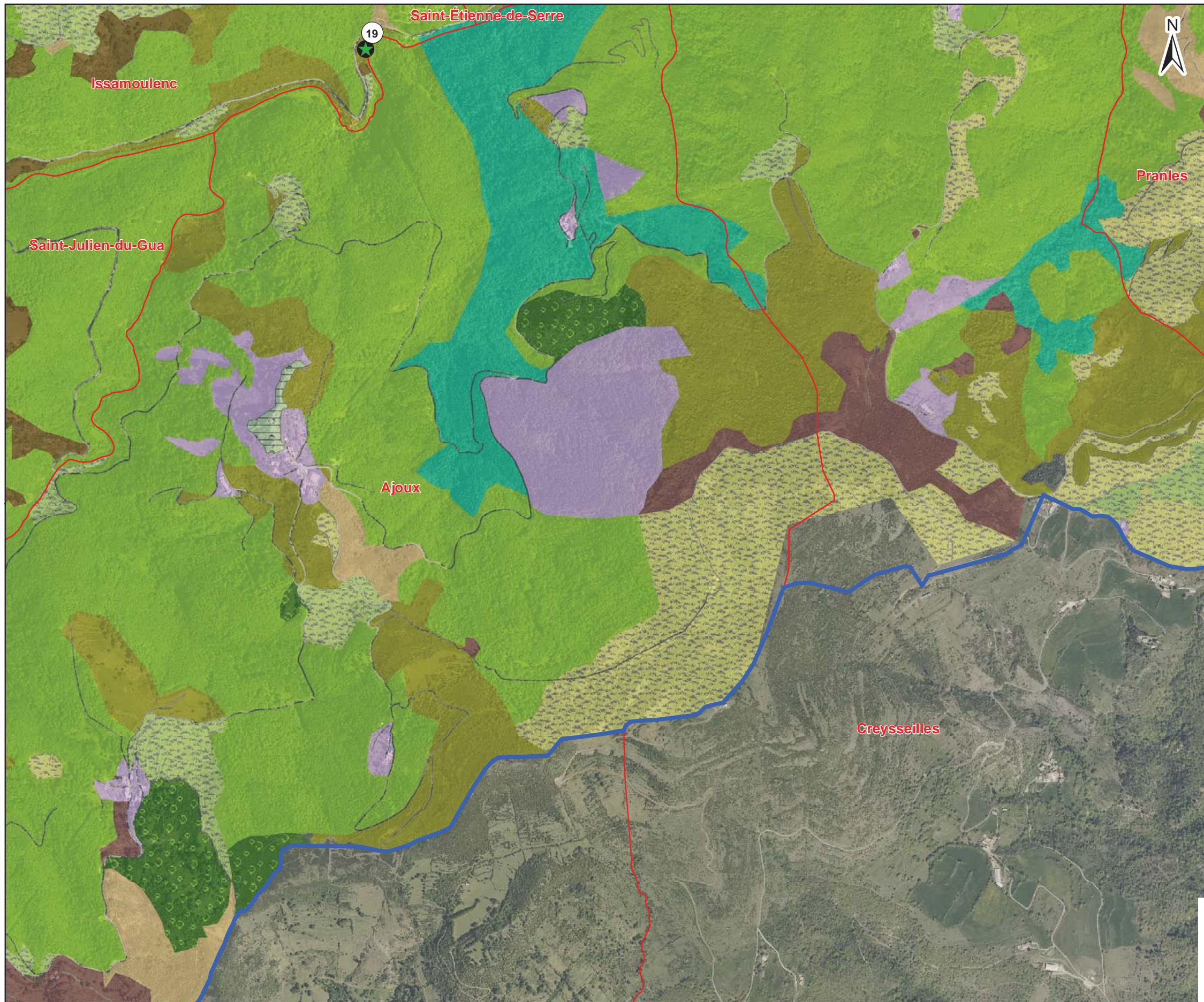
Espèces à forte valeur patrimoniale

| Espèces observées | Points d'écoute |
|-------------------------|-----------------|
| Bruant ortolan | F 7;9 |
| Cincle plongeur | Fb 8;19;28;29 |
| Grand corbeau | M 42 |
| Martinet à ventre blanc | M 33;42 |



Date : 02/02/2015
Sources : IGN®,geofla,Ortho 2011, Union européenne – SOeS, Corine Land Cover, 2006
Auteur : Olivier Maillard - Naturalia
Document d'objectifs du site FR 820 1658 - "Vallée de l'Eyrieux et ses affluents"



Site Natura 2000 B6
"Vallée de l'Eyrieux et ses affluents"

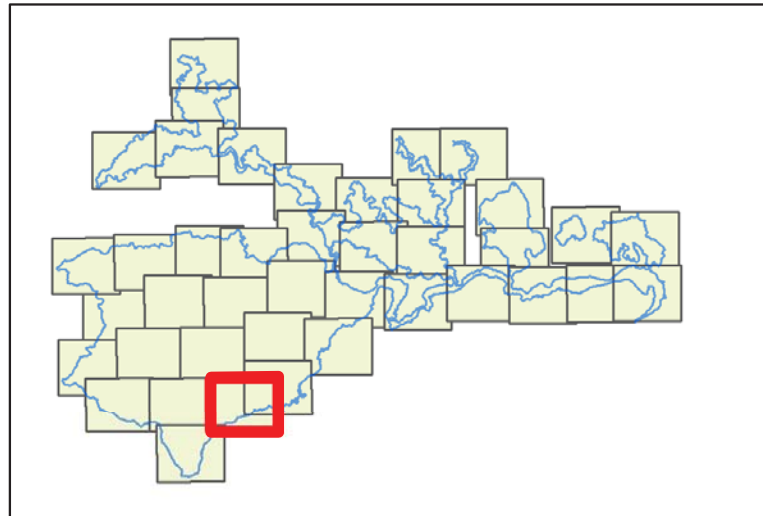
- Localisation des prospections**
- ★ Cours d'eau ★ Milieu fermé
 - ★ Milieu ouvert

Espèces Inscrites à la directive oiseaux

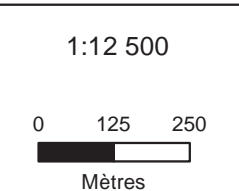
| Espèces observées | Points d'écoute |
|------------------------|-------------------|
| Alouette lulu | M 5;10;27;31 |
| Bondrée apivore | Fb 9;42 |
| Busard cendré | F 38 |
| Circaète Jean-Le-Blanc | M 11;34;37;38 |
| Engoulevent d'Europe | M 42 |
| Fauvette pitchou | M 2;5;10 |
| Milan noir | M 14;32;42;44 |
| Milan royal | M 27 |
| Pie-grièche écorcheur | M 2;7;10;38;42;43 |
| Vautour fauve | Fb 4 |






Espèces à forte valeur patrimoniale

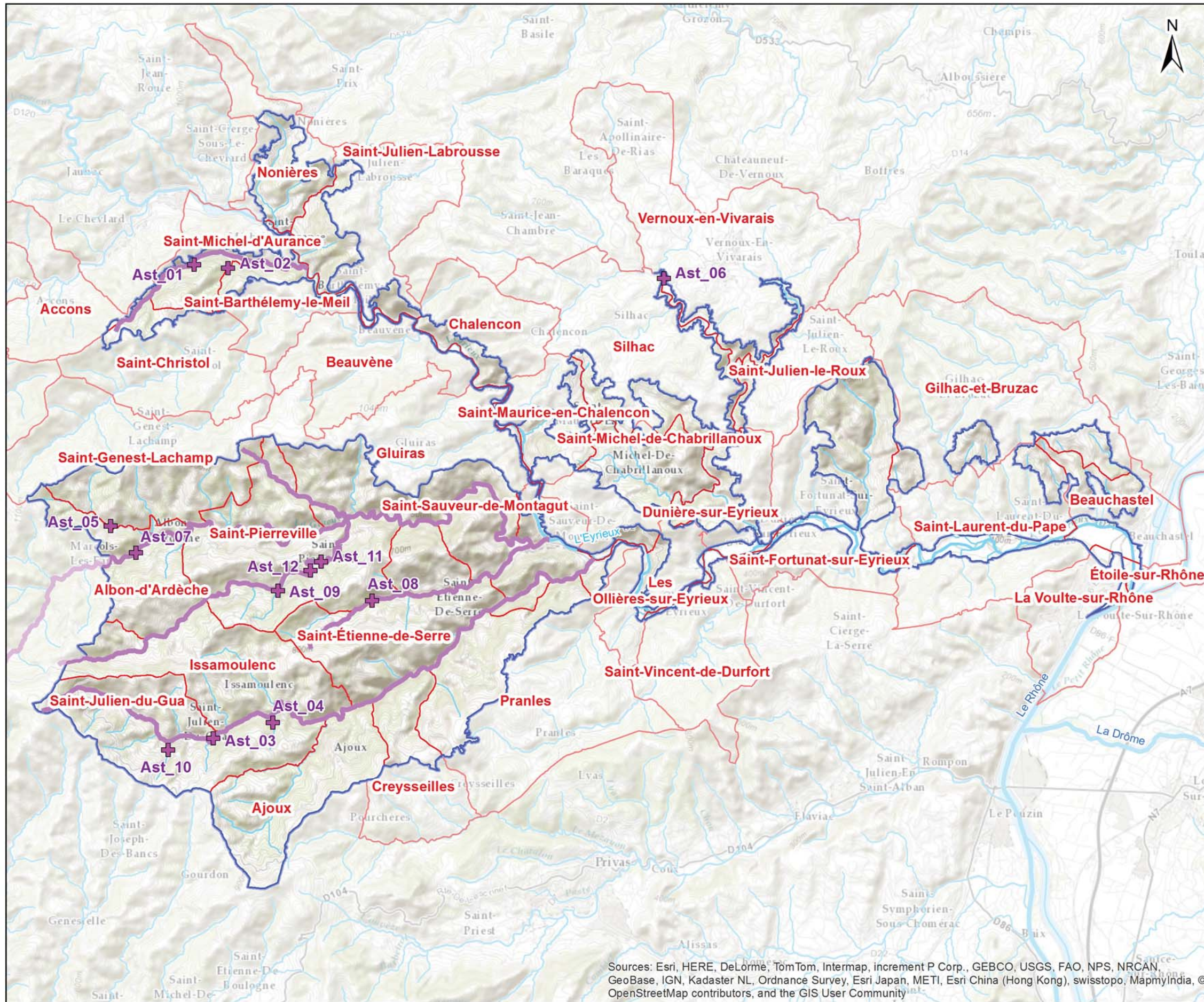
| Espèces observées | Points d'écoute |
|-------------------------|-----------------|
| Bruant ortolan | F 7;9 |
| Cincle plongeur | Fb 8;19;28;29 |
| Grand corbeau | M 42 |
| Martinet à ventre blanc | M 33;42 |



Date : 02/02/2015
 Sources : IGN®,geofla,Ortho 2011, Union européenne – SOeS, Corine Land Cover, 2006
 Auteur : Olivier Maillard - Naturalia
 Document d'objectifs du site FR 820 1658 - "Vallée de l'Eyrieux et ses affluents"




-  Périmètre du DOCOB B6
-  Limite communale
-  Cours d'eau
-  Station d'inventaire Astacicole
-  Présence avérée de l'Ecrevisse à pattes blanches (DH 2 : Enjeux très fort)




Sources: Esri, HERE, DeLorme, TomTom, Intermap, increment P Corp., GEBCO, USGS, FAO, NPS, NRCAN, GeoBase, IGN, Kadaster NL, Ordnance Survey, Esri Japan, METI, Esri China (Hong Kong), swisstopo, MapmyIndia, © OpenStreetMap contributors, and the GIS User Community

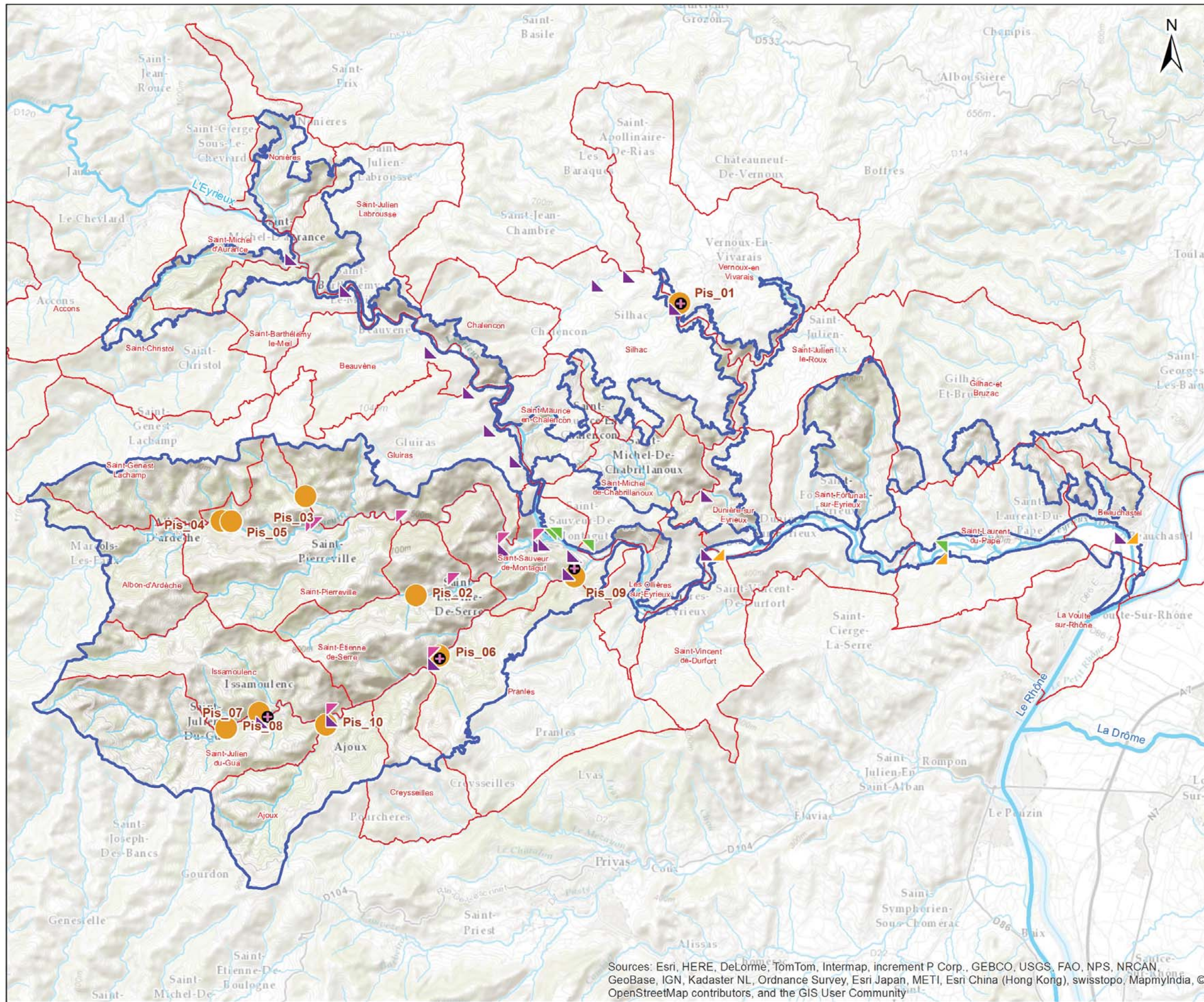
Date : 29/05/2015
Sources : IGN® BD CARTHAGE®, CG 07
Auteur : Maillard Olivier

Mention : Attention, cartographie non exhaustive résultant d'inventaires partiels.
Certaines espèces peuvent être présentes dans des secteurs non prospectés à ce jour.

Document d'objectifs du site FR 820 1658 - "Vallée de l'Eyrieux et ses affluents"

1:170 000





Périmètre du DOCOB B6

Limite communale

Cours d'eau

Inventaires prévus

Station d'inventaire piscicole 2013

Bibliographie - Espèces recensées (DH2)

Barbeau méridional

Blageon

Bouvière

Toxostome

Résultats inventaires 2013


Barbeau méridional

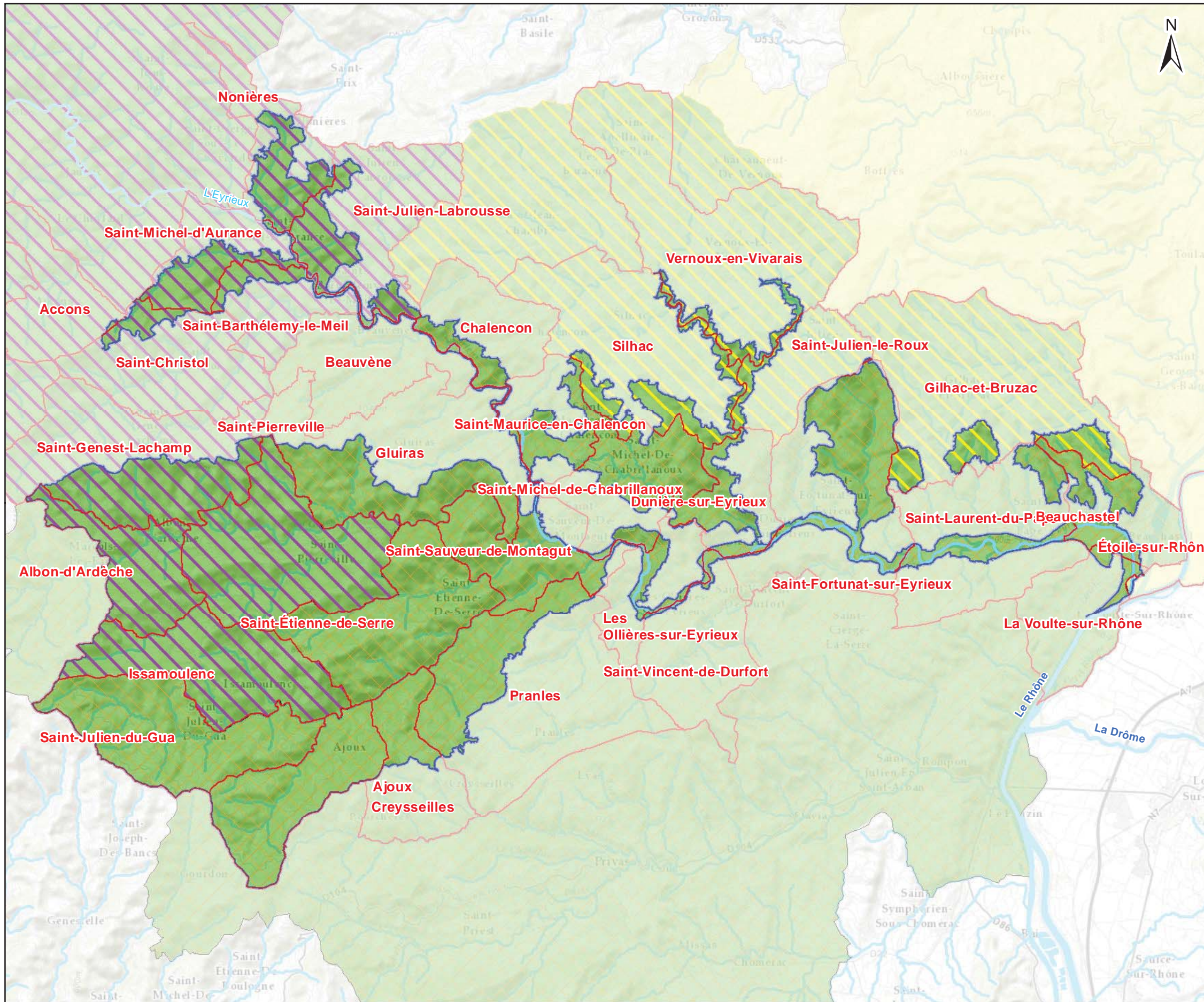
Blageon

Sources: Esri, HERE, DeLorme, TomTom, Intermap, increment P Corp., GEBCO, USGS, FAO, NPS, NRCAN, GeoBase, IGN, Kadaster NL, Ordnance Survey, Esri Japan, METI, Esri China (Hong Kong), swisstopo, MapmyIndia, © OpenStreetMap contributors, and the GIS User Community

Date : 02/02/2015
Sources : IGN® BD CARTHAGE®, CG 07
Auteur : Maillard Olivier
Mention : Attention, cartographie non exhaustive résultant d'inventaires partiels.
Certaines espèces peuvent être présentes dans des secteurs non prospectés à ce jour.
Document d'objectifs du site FR 820 1658 - "Vallée de l'Eyrieux et ses affluents"

1:170 000




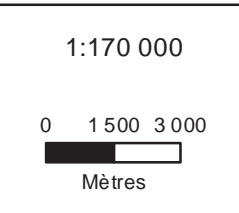


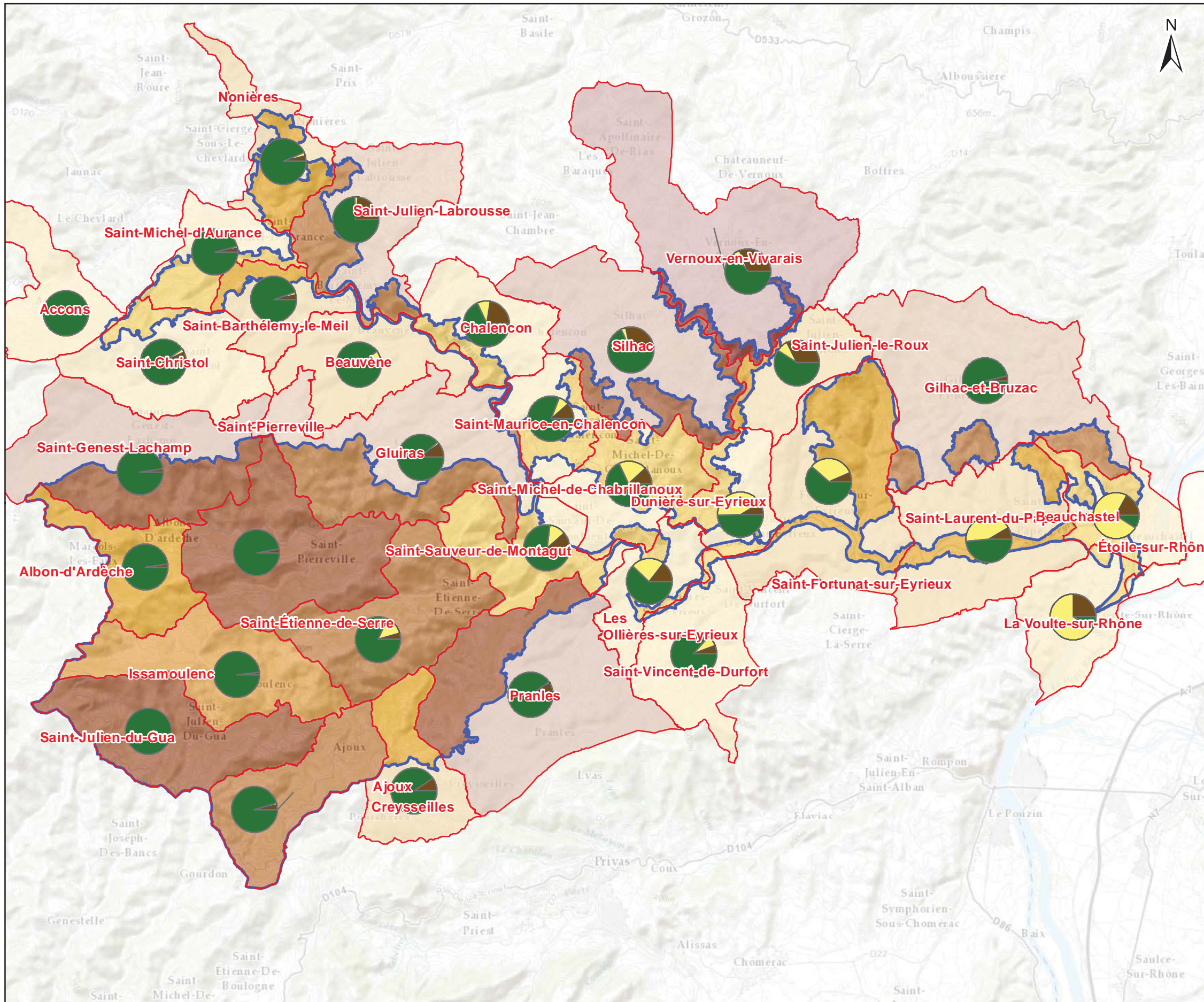
Carte n°51
 LIMITE ADMINISTRATIVE -
 SCOT - EPCI

Site Natura 2000 B6
 "Vallée de l'Eyrieux et ses affluents"

- Limite communale
- Périmètre d'étude DOCOB B6
- Cours d'eau
- EPCI**
 - Communauté d'Agglomération Privas Centre Ardèche
 - Communauté de Communes Pays de Vernoux
 - Communauté de Communes Val'Eyrieux
- Périmètres des Schémas de Cohérence Territoriale**
 - Centre Ardèche
 - Rovaltain

Date : 25/04/2015
 Sources : IGN® Bd Topo, DREAL Rhône Alpes
 Auteur : Aurélien Cheylan
 Document unique de gestion du site FR 820 1658 - "Vallée de l'Eyrieux et ses affluents"





Carte n°53a
SURFACE AGRICOLE UTILISÉE
EN 1988

Site Natura 2000 B6
"Vallée de l'Eyrieux et ses affluents"

Limite communale
Périmètre d'étude DOCOB B6

Nature de la SAU en 1988

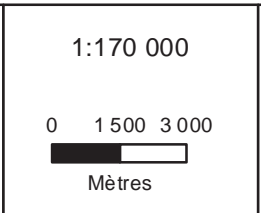
- Terres labourables
- Cultures permanentes
- Surfaces toujours en herbe

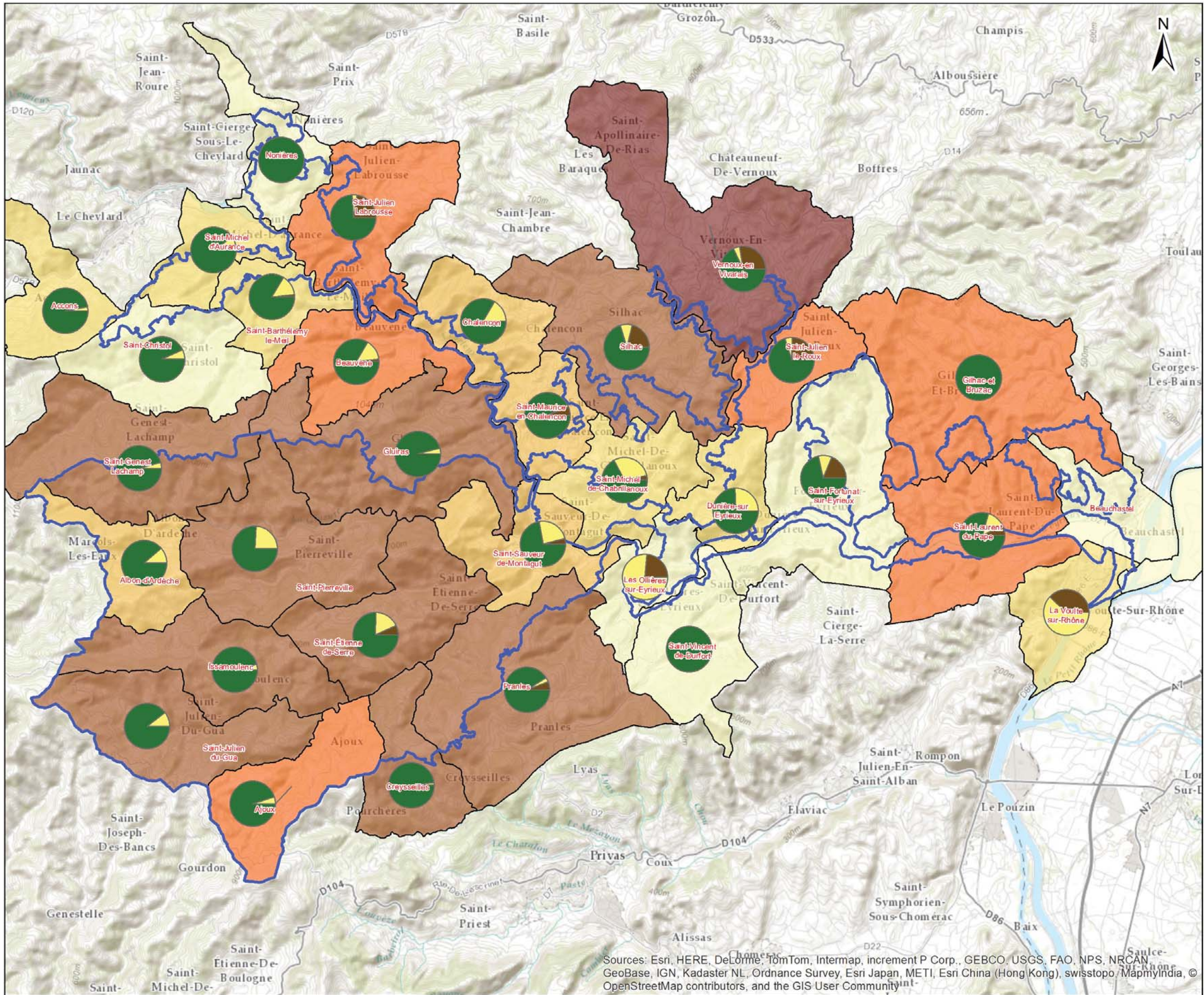
Surface agricole utilisée en 1988

- de 0 à 18 ha
- de 95 à 248 ha
- de 250 à 440 ha
- de 500 à 700 ha
- de 715 à 1020 ha
- de 1500 à 1650 ha

Date : 23/04/2015
Sources : IGN® BD CARTHAGE®,
Auteur : Aurélien Cheylan

Document unique de gestion du site FR 820 1658 - "Vallée de l'Eyrieux et ses affluents"





Carte n°53b
SURFACE AGRICOLE UTILISÉE
EN 2010

Site Natura 2000 B6
"Vallée de l'Eyrieux et ses affluents"

Périètre d'étude DOCOB B6
 Limite communale

Nature de la SAU en 2010

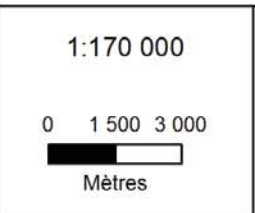
- Terres labourables
- Cultures permanentes
- Surfaces toujours en herbe

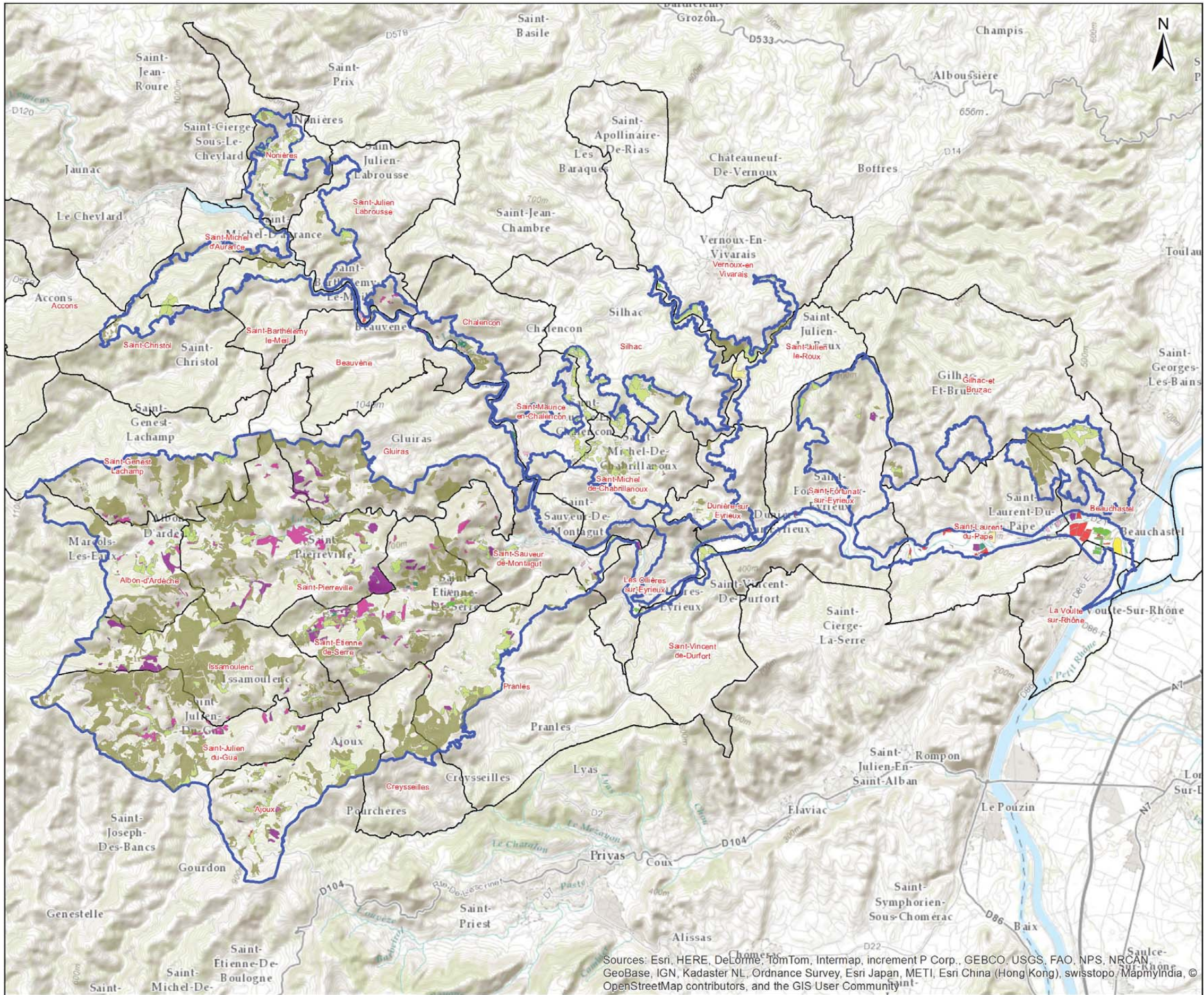
Surface agricole utilisée en 2010

- de 0 à 89 ha
- de 90 à 174 ha
- de 175 à 265 ha
- de 265 à 458 ha
- de 459 à 1053 ha
- de 1054 à 1756 ha

Sources: Esri, HERE, DeLorme, TomTom, Intermap, increment P Corp., GEBCO, USGS, FAO, NPS, NRCAN, GeoBase, IGN, Kadaster NL, Ordnance Survey, Esri Japan, METI, Esri China (Hong Kong), swisstopo, MapmyIndia, © OpenStreetMap contributors, and the GIS User Community

Date : 04/02/2015
Sources : IGN® Bd Topo, IGN®, Insee 2010, Recensements de la population - Etat civil
Auteur : Maillard Olivier
Document d'objectifs du site FR 820 1658 - "Vallée de l'Eyrieux et ses affluents"



Carte n°54
**AGRICULTURE -
 SURFACE AGRICOLE UTILE**


**Site Natura 2000 B6
 "Vallée de l'Eyrieux et ses affluents"**

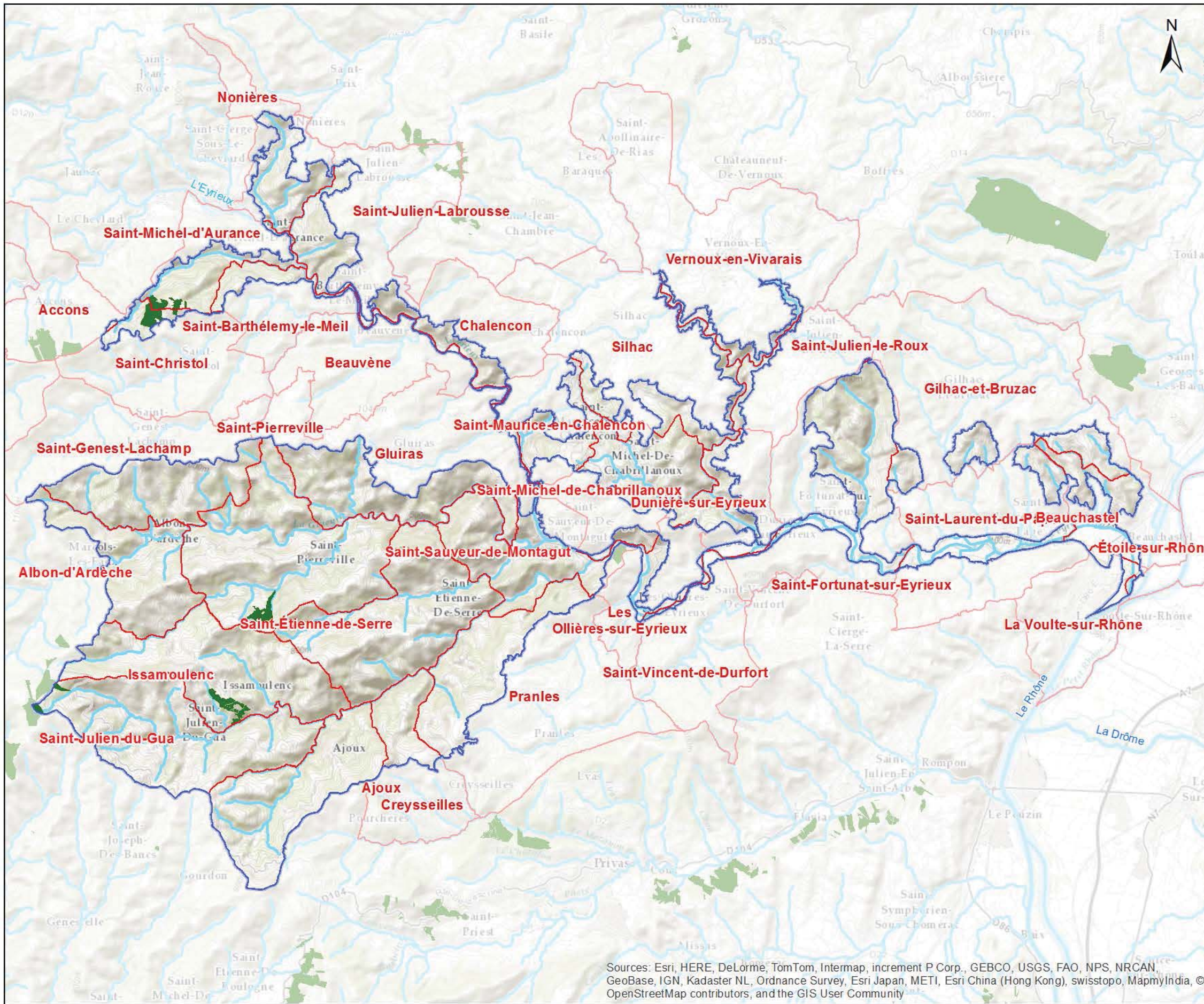
Périmètre d'étude DOCOB B6
 Limite communale

- Groupe de cultures dominantes**
- Autres céréales
 - Blé tendre
 - Divers
 - Estives, landes
 - Fruits à coques
 - Légumes, fleurs
 - Légumineuses à grain
 - Maïs grain et ensilage
 - Orge
 - Prairies permanentes
 - Prairies temporaires
 - Tournesol
 - Vergers

Sources: Esri, HERE, DeLorme, TomTom, Intermap, increment P Corp., GEBCO, USGS, FAO, NPS, NRCAN, GeoBase, IGN, Kadaster NL, Ordnance Survey, Esri Japan, METI, Esri China (Hong Kong), swisstopo, MapmyIndia, © OpenStreetMap contributors, and the GIS User Community

Date : 03/02/2015
 Sources : IGN© Bd Topo, ASP - DRAFF Rhône-Alpes ;
 Auteur : Maillard Olivier
 Document d'objectifs du site FR 820 1658 - "Vallée de l'Eyrieux et ses affluents"









Carte n°55

FÔRET PUBLIQUES

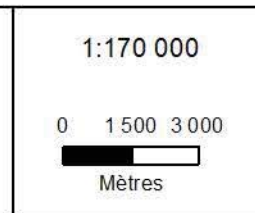
Site Natura 2000 B6
"Vallée de l'Eyrieux et ses affluents"

-  Cours d'eau
-  Périmètre d'étude DOCOB B6
-  Limite communale
-  Forêt publique communale

Sources: Esri, HERE, DeLorme, TomTom, Intermap, increment P Corp., GEBCO, USGS, FAO, NPS, NRCAN, GeoBase, IGN, Kadaster NL, Ordnance Survey, Esri Japan, METI, Esri China (Hong Kong), swisstopo, MapmyIndia, © OpenStreetMap contributors, and the GIS User Community





Date : 04/05/2015
Sources : IGN® BD CARTHAGE®, ONF
Auteur : Aurélien Cheylan

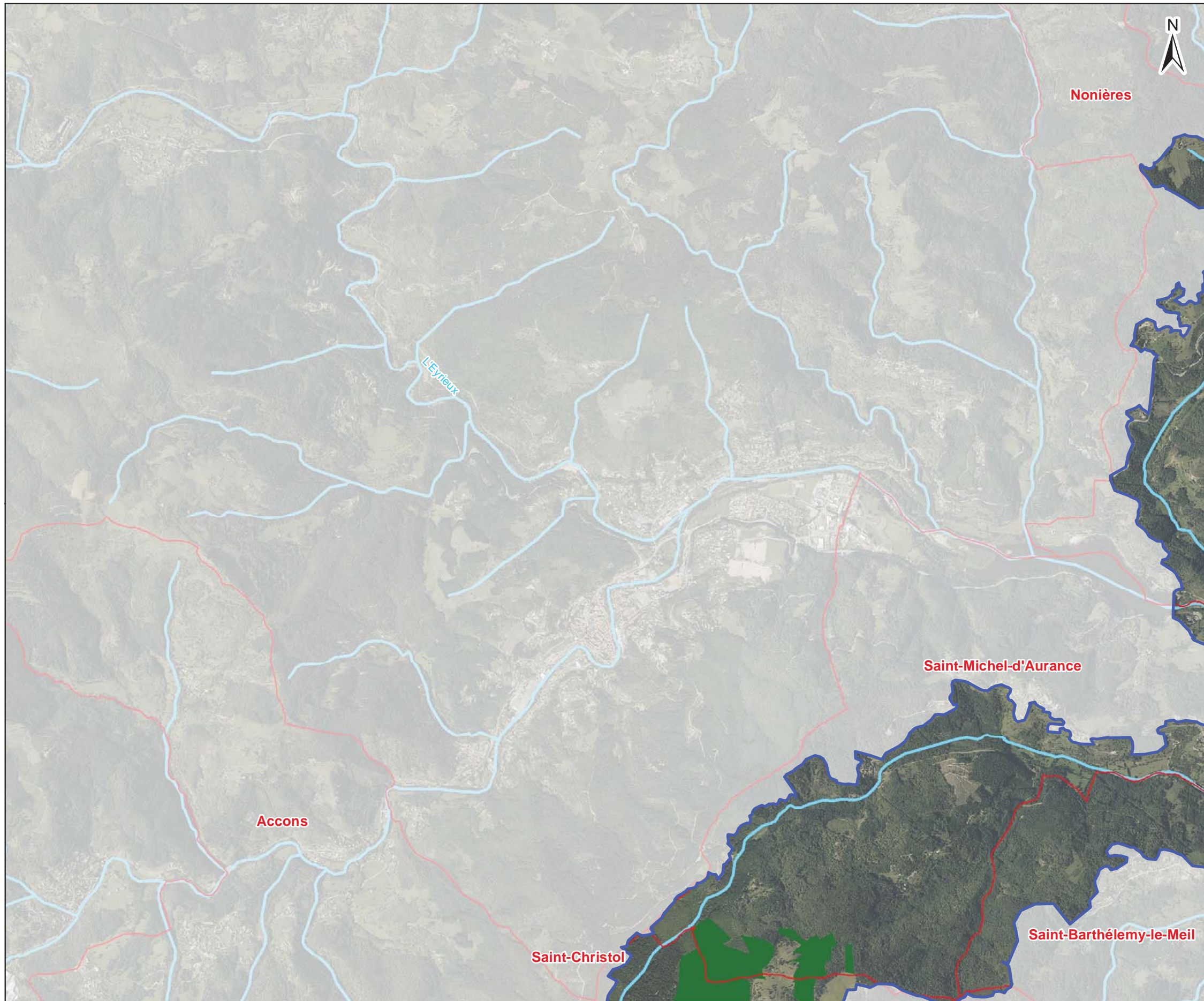
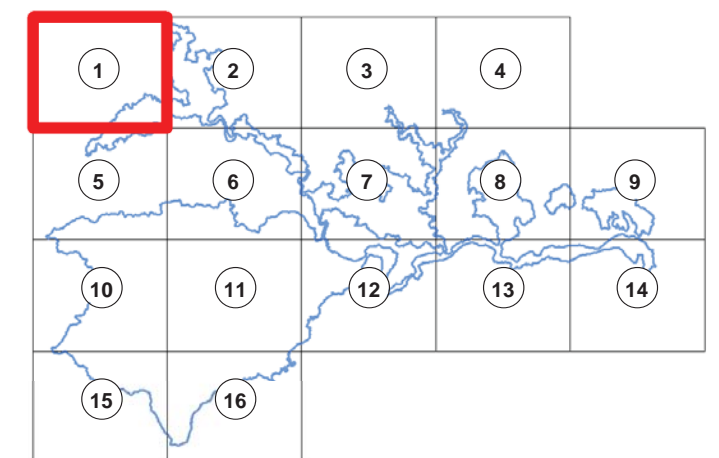
Document unique de gestion du site FR 820 1658 - "Vallée de l'Eyrieux et ses affluents"



FORETS PUBLIQUES

Site Natura 2000 B6
"Vallée de l'Eyrieux et ses affluents"

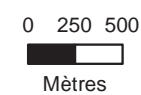
-  Cours d'eau
-  Périmètre d'étude DOCOB B6
-  Limite communale
-  Forêt publique communale



Date : 17/06/2015
 Sources : IGN® BD CARTHAGE®, ONF
 Auteur : Aurélien Cheylan



Document unique de gestion du site FR 820 1658 - "Vallée de l'Eyrieux et ses affluents"

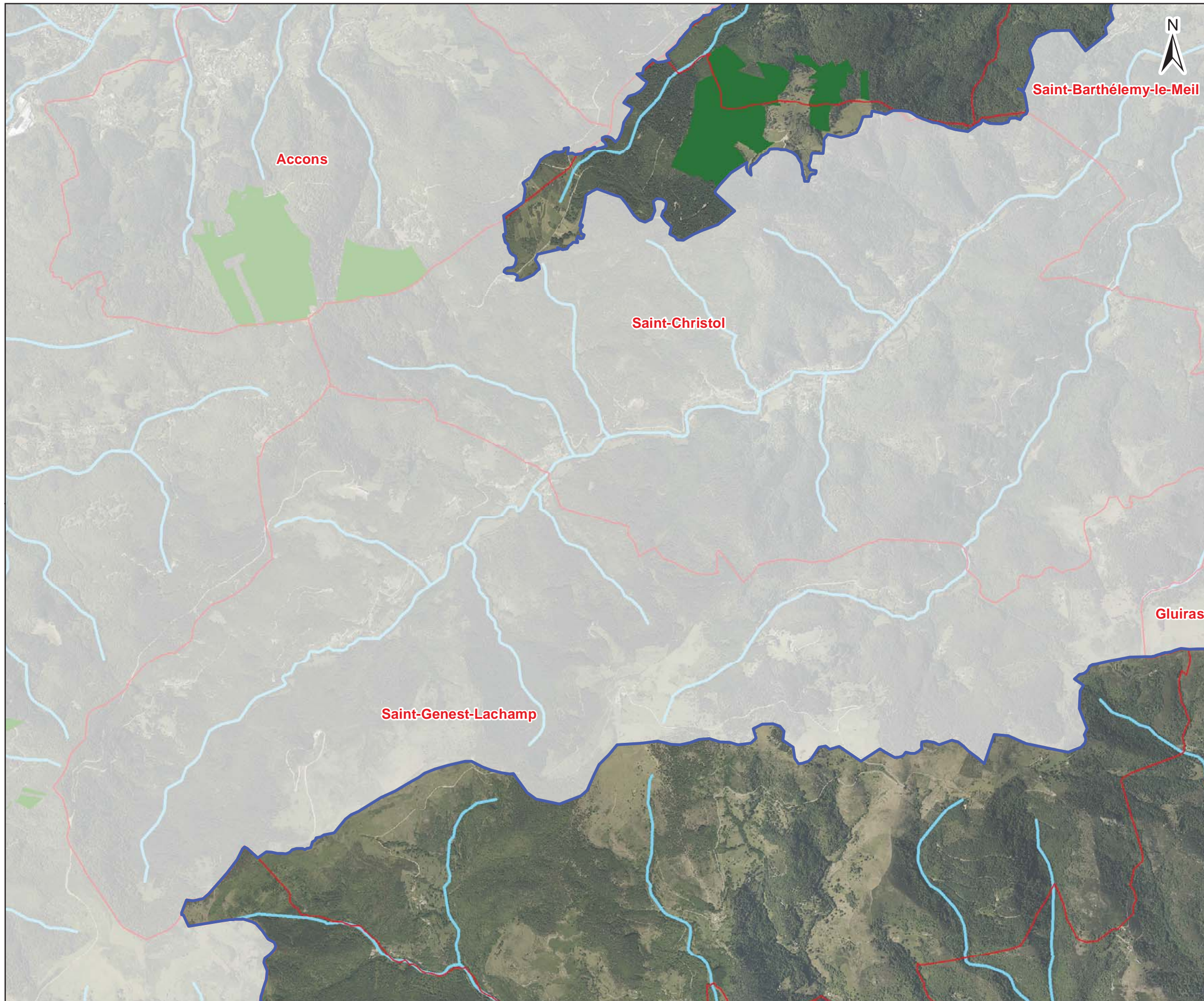
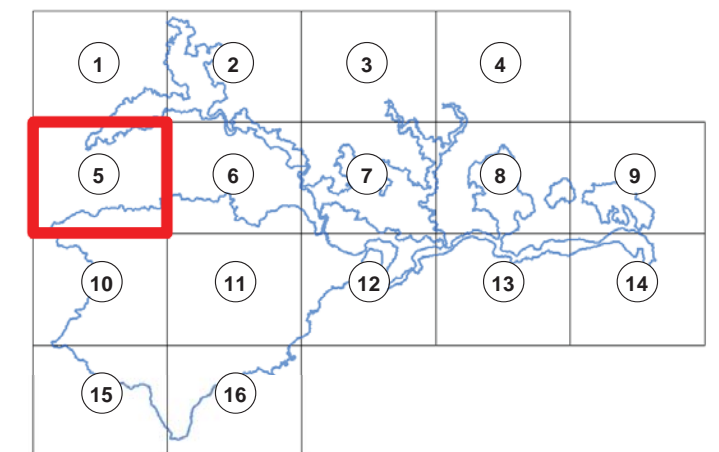
1/25000



FORETS PUBLIQUES

Site Natura 2000 B6
"Vallée de l'Eyrieux et ses affluents"

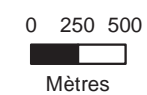
-  Cours d'eau
-  Périmètre d'étude DOCOB B6
-  Limite communale
-  Forêt publique communale



Date : 17/06/2015
 Sources : IGN® BD CARTHAGE®, ONF
 Auteur : Aurélien Cheylan

Document unique de gestion du site FR 820 1658 - "Vallée de l'Eyrieux et ses affluents"

1/25000



Saint-Genest-Lachamp

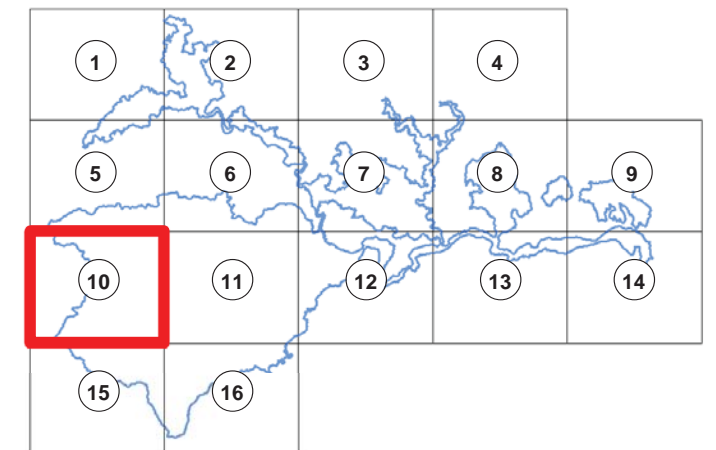
Albon-d'Ardèche

Issamoulenc

FORETS PUBLIQUES

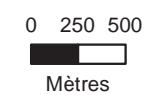
Site Natura 2000 B6
"Vallée de l'Eyrieux et ses affluents"

-  Cours d'eau
-  Périmètre d'étude DOCOB B6
-  Limite communale
-  Forêt publique communale



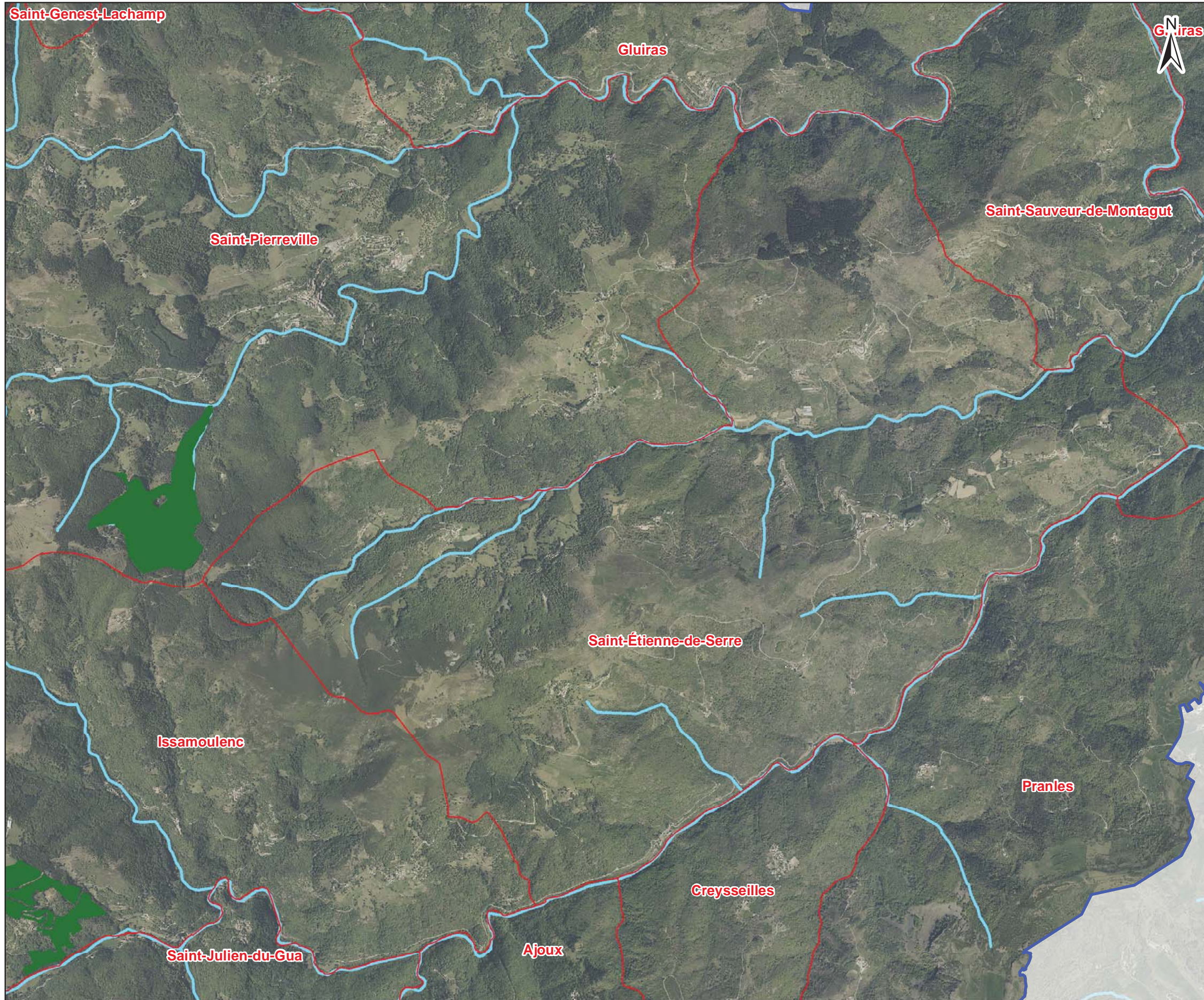
Date : 17/06/2015
 Sources : IGN® BD CARTHAGE®, ONF
 Auteur : Aurélien Cheylan

1/25000

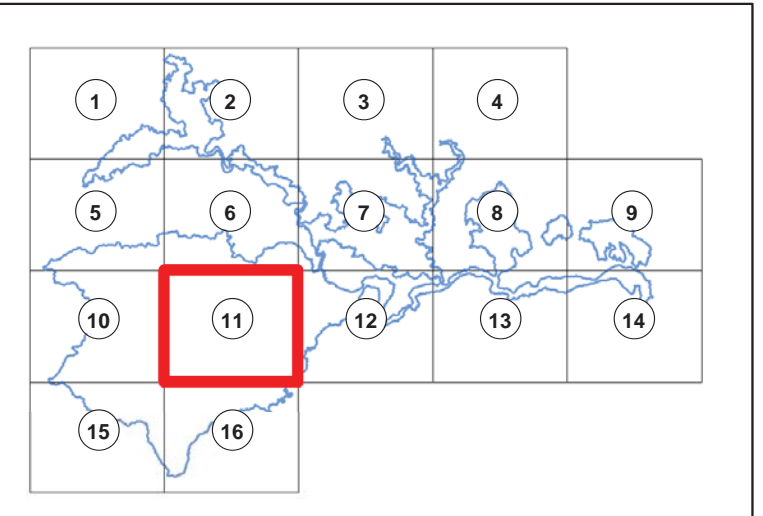
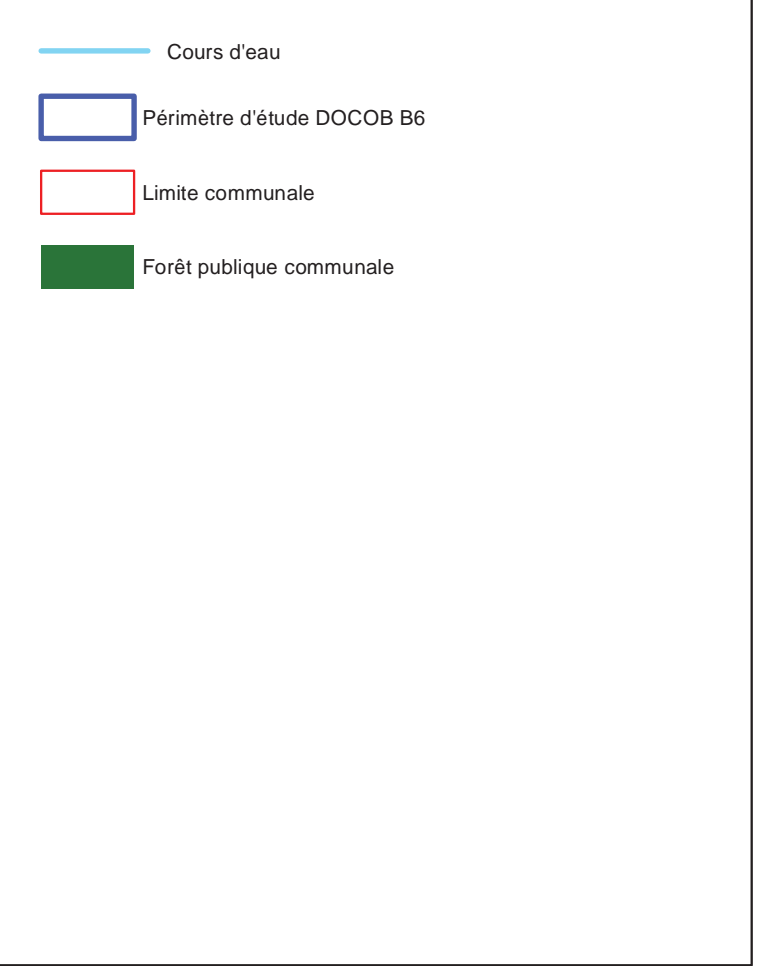


Document unique de gestion du site FR 820 1658 - "Vallée de l'Eyrieux et ses affluents"



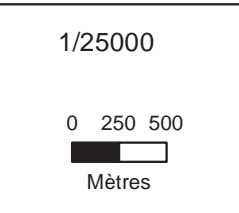


**Site Natura 2000 B6
"Vallée de l'Eyrieux et ses affluents"**







Date : 17/06/2015
 Sources : IGN® BD CARTHAGE®, ONF
 Auteur : Aurélien Cheylan

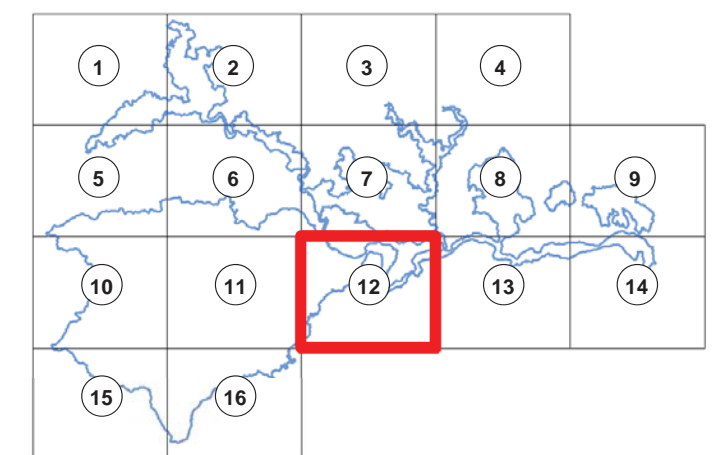
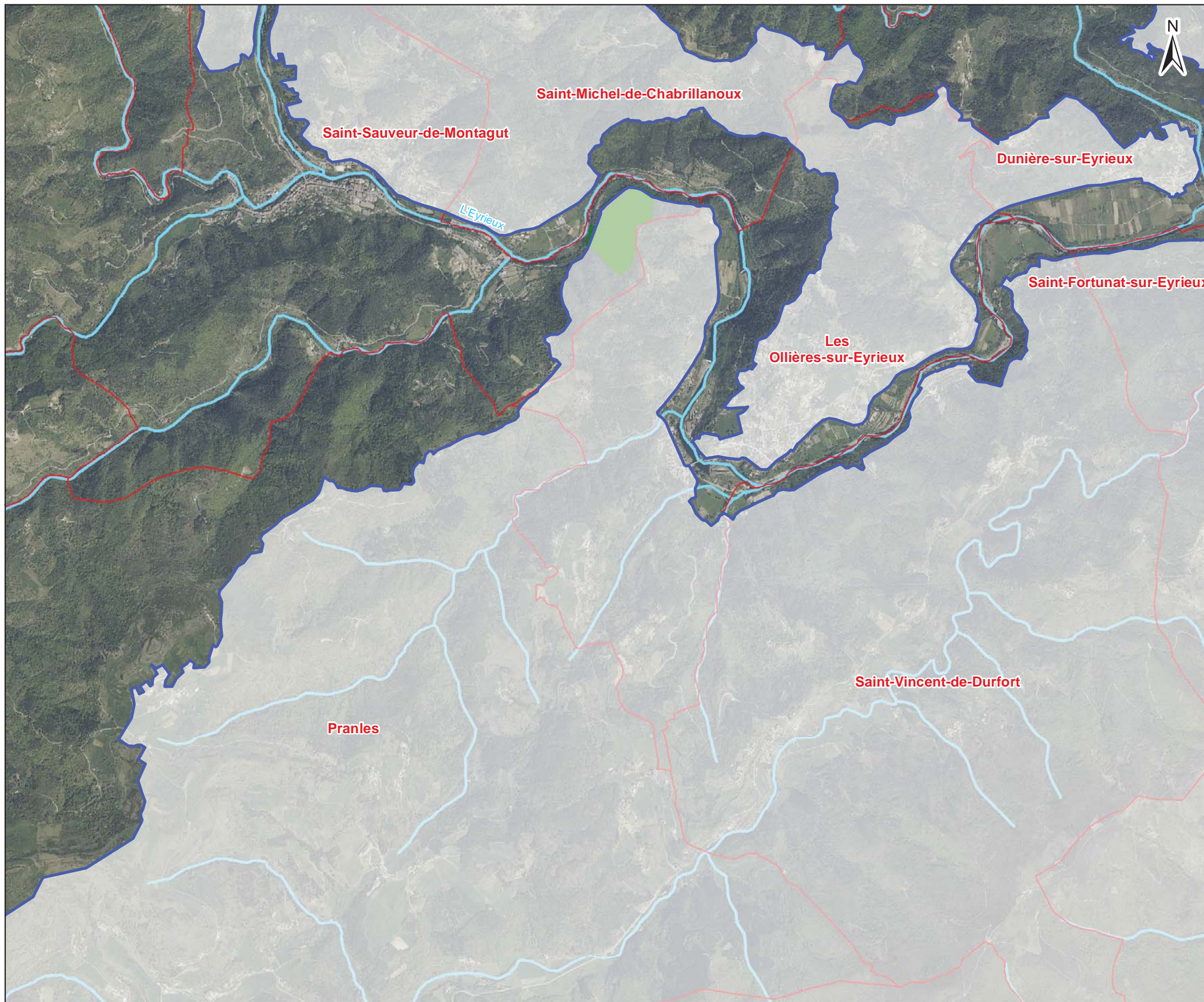
Document unique de gestion du site FR 820 1658 - "Vallée de l'Eyrieux et ses affluents"



FORETS PUBLIQUES

Site Natura 2000 B6
"Vallée de l'Eyrieux et ses affluents"

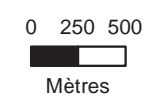
-  Cours d'eau
-  Périmètre d'étude DOCOB B6
-  Limite communale
-  Forêt publique communale



Date : 17/06/2015
 Sources : IGN® BD CARTHAGE®, ONF
 Auteur : Aurélien Cheylan



Document unique de gestion du site FR 820 1658 - "Vallée de l'Eyrieux et ses affluents"

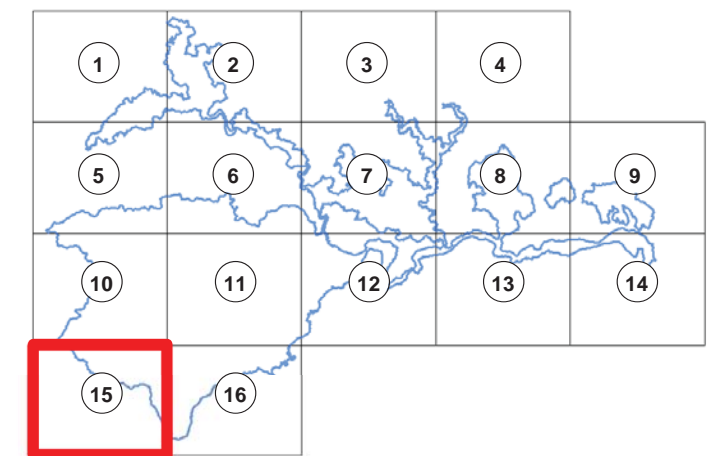
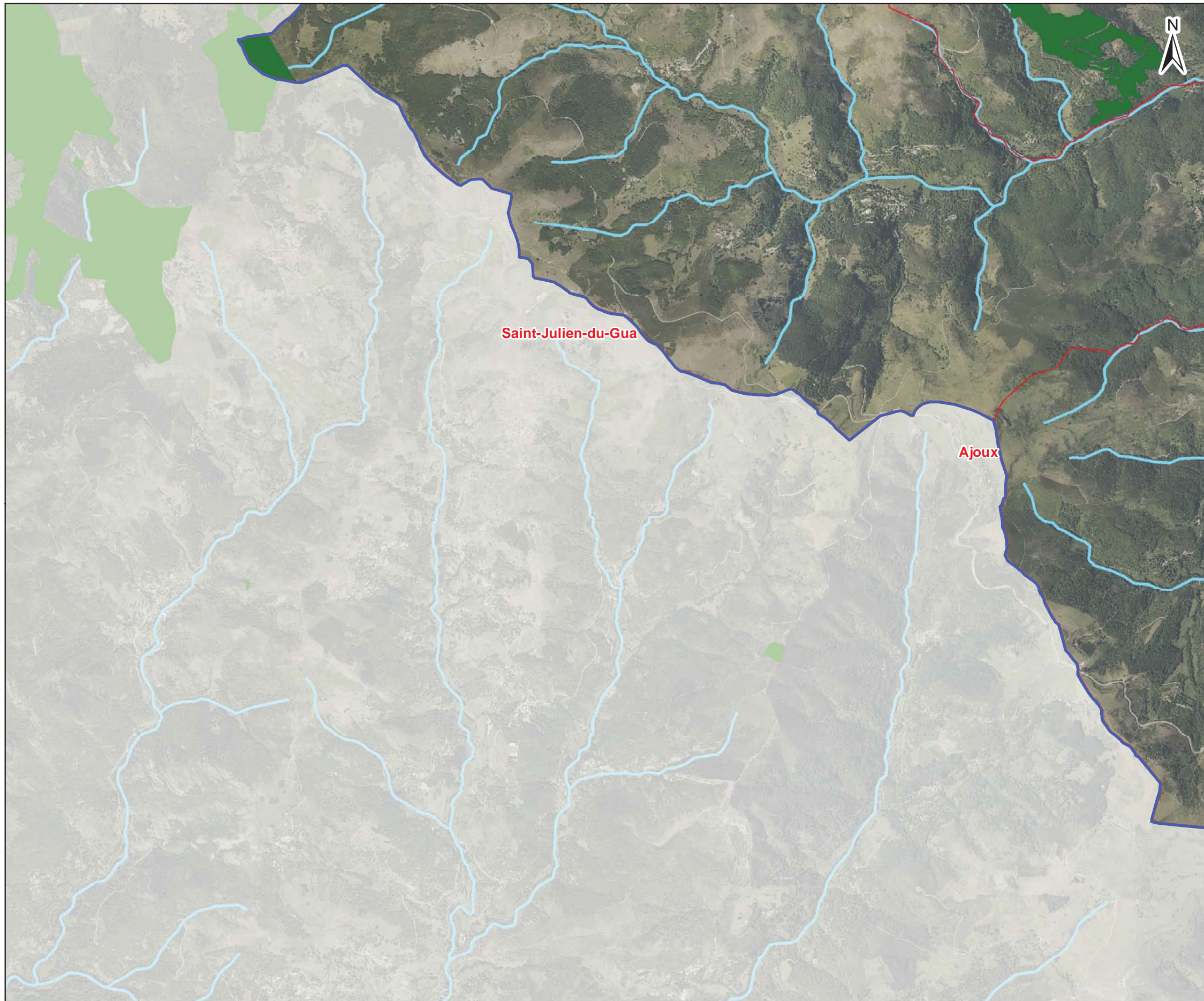
1/25000



FORETS PUBLIQUES

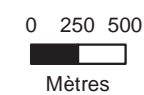
Site Natura 2000 B6
"Vallée de l'Eyrieux et ses affluents"

-  Cours d'eau
-  Périmètre d'étude DOCOB B6
-  Limite communale
-  Forêt publique communale



Date : 17/06/2015
 Sources : IGN® BD CARTHAGE®, ONF
 Auteur : Aurélien Cheylan

1/25000





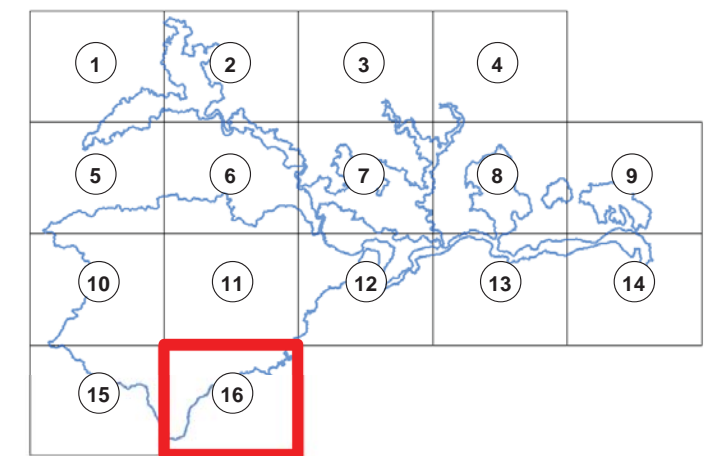
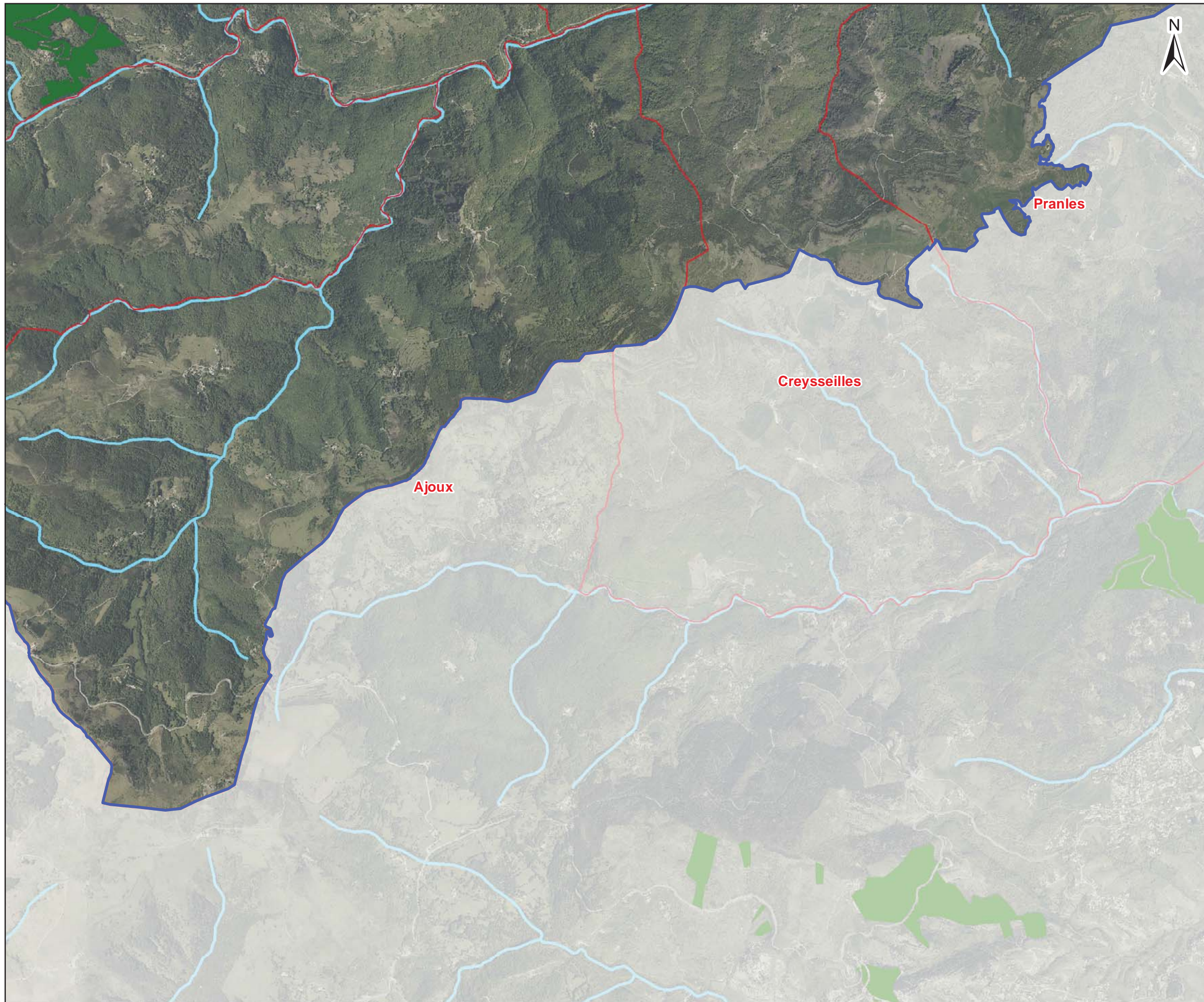
Document unique de gestion du site FR 820 1658 - "Vallée de l'Eyrieux et ses affluents"



FORETS PUBLIQUES

Site Natura 2000 B6
"Vallée de l'Eyrieux et ses affluents"

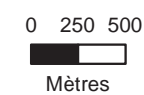
-  Cours d'eau
-  Périmètre d'étude DOCOB B6
-  Limite communale
-  Forêt publique communale

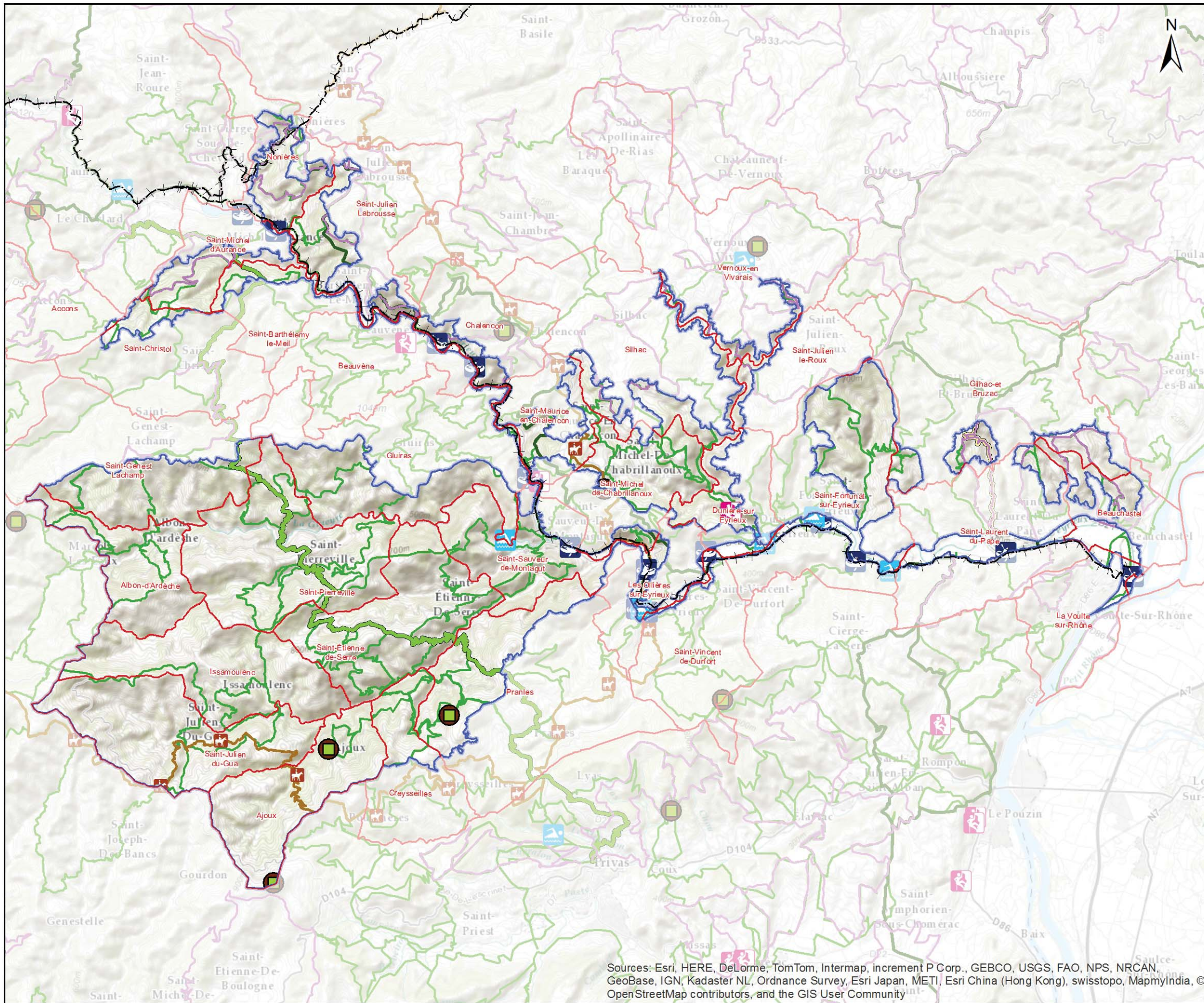


Date : 17/06/2015
 Sources : IGN® BD CARTHAGE®, ONF
 Auteur : Aurélien Cheylan

Document unique de gestion du site FR 820 1658 - "Vallée de l'Eyrieux et ses affluents"

1/25000





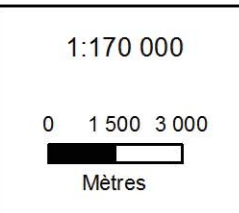
Carte n°56
ACTIVITÉS DE LOISIRS

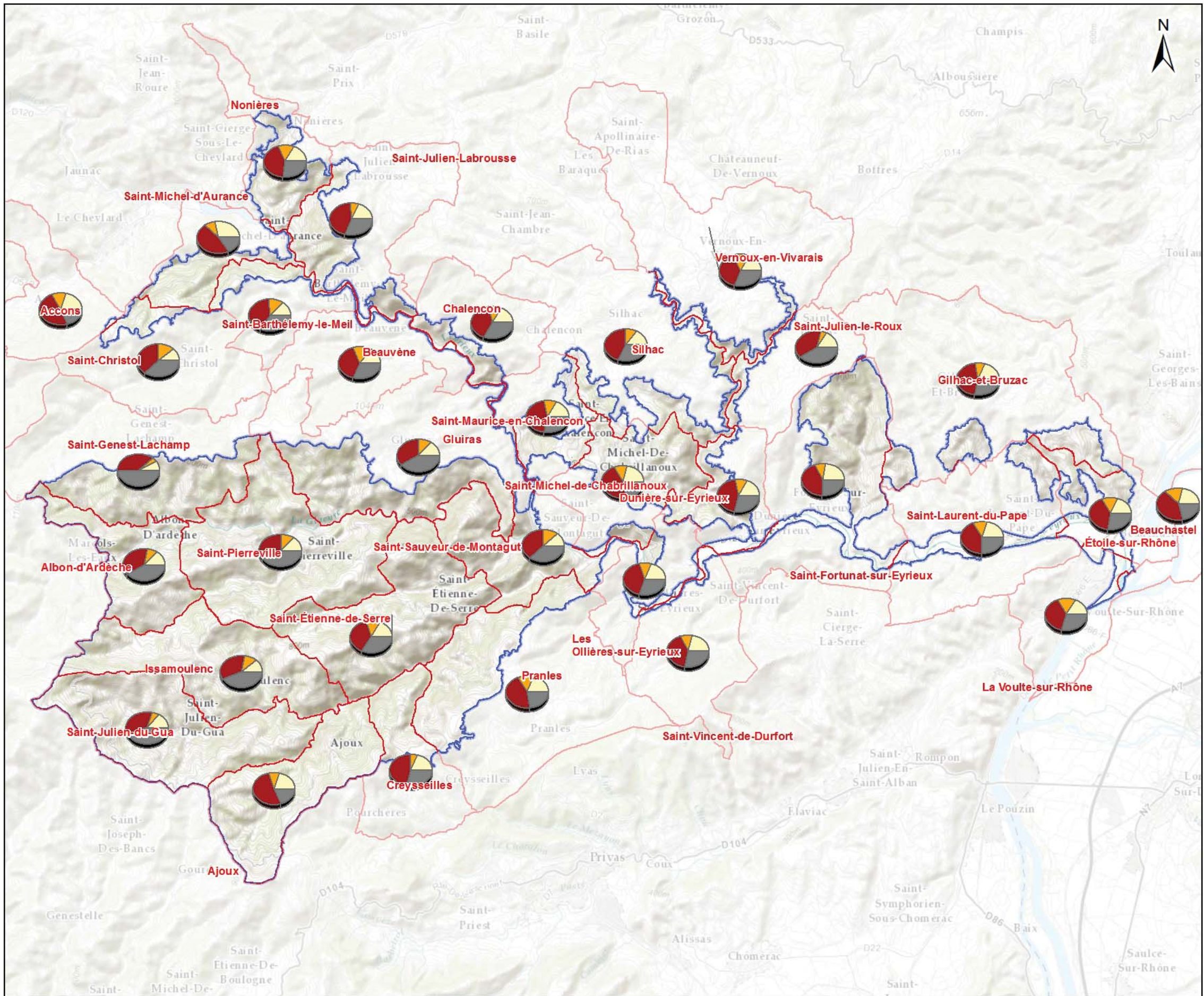
Site Natura 2000 B6
"Vallée de l'Eyrieux et ses affluents"

-  Limite communale
-  Périmètre d'étude DOCOB B6
- Loisirs**
-  Randonnée equestre
-  Géosites
-  Baignade et aménagements de berges
-  Canoë-Kayac
-  Sites d'escalade
-  Route des Dragonnades
-  Promenade équestre
-  Fauteuil Tout Terrain (FTT)
-  Réseaux nationaux de randonnées (GR)
-  Petite randonnée (PR)
-  Promenade Dolce Via
-  Réseau VTT (Comité Départemental de Cyclotourisme)

Sources: Esri, HERE, DeLorme, TomTom, Intermap, increment P Corp., GEBCO, USGS, FAO, NPS, NRCAN, GeoBase, IGN, Kadaster NL, Ordnance Survey, Esri Japan, METI, Esri China (Hong Kong), swisstopo, MapmyIndia, © OpenStreetMap contributors, and the GIS User Community








Date : 25/06/2015
 Sources : IGN® Bd Topo, IGN®, Naturalia CG07 - PDES1 – 2014, Com Com Val'Eyrieux
 Auteur : Olivier maillard
 Document unique de gestion du site FR 820 1658 - "Vallée de l'Eyrieux et ses affluents"







Carte n°57
REPARTITION DES HABITANTS
PAR TRANCHE D'AGE

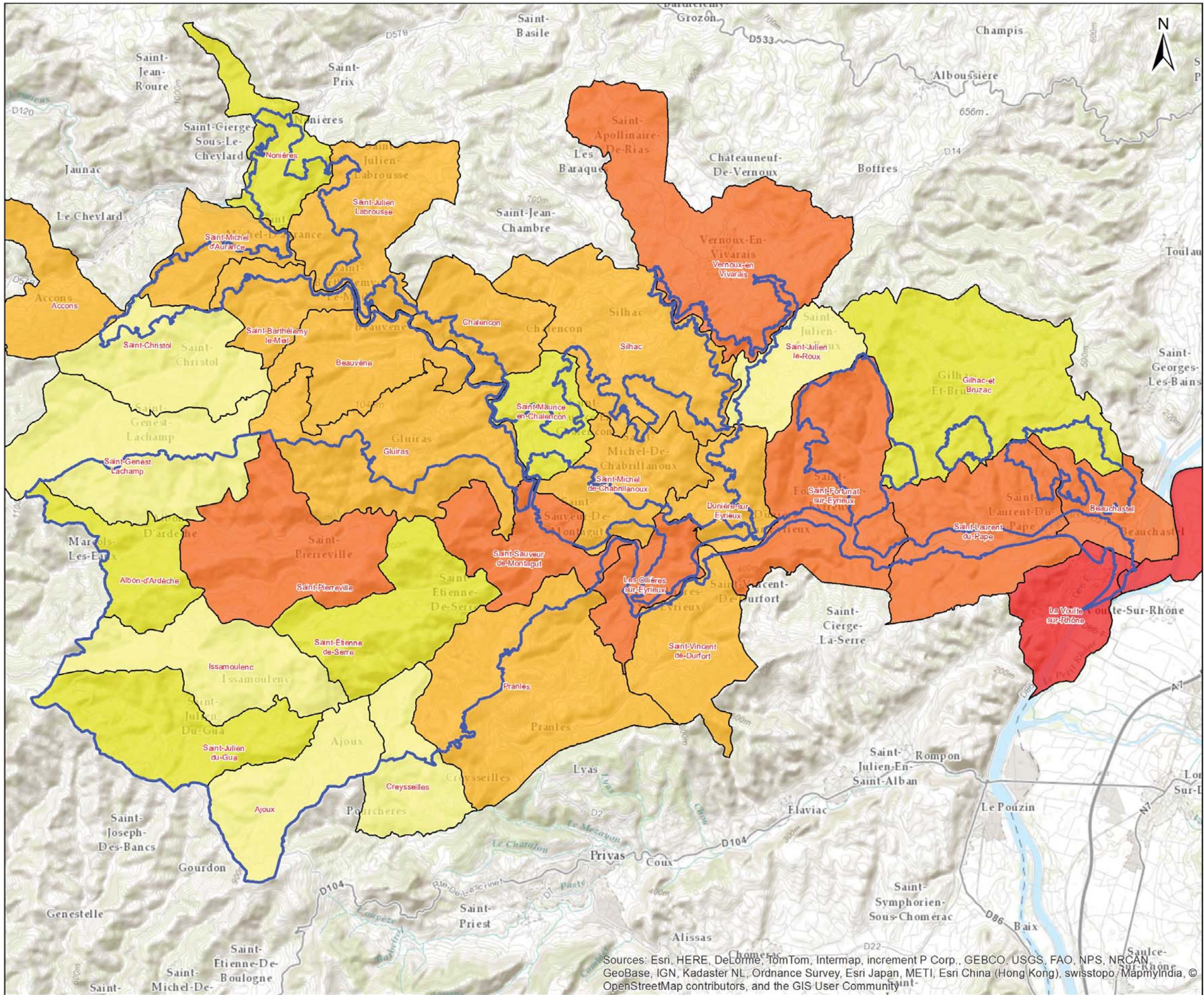
Site Natura 2000 B6
"Vallée de l'Eyrieux et ses affluents"

-  Limite communale
-  Périmètre d'étude DOCOB B6
-  Répartition de la population en nombre d'habitants par tranche d'âge
-  Part de la population de 0 à 14 ans
-  Part de la population de 14 à 29 ans
-  Part de la population de 29 à 59 ans
-  Part de la population de plus de 59 ans

Date : 25/04/2015
Sources : IGN@ Bd Topo, IGN@Insee, Recensements de la population - Etat civil
Auteur : Aurélien Cheylan
Document unique de gestion du site FR 820 1658 - "Vallée de l'Eyrieux et ses affluents"







Carte n°58
REPARTITION DE LA POPULATION

Site Natura 2000 B6
"Vallée de l'Eyrieux et ses affluents"

Périètre d'étude DOCOB B6
 Limite communale

Répartition de la population

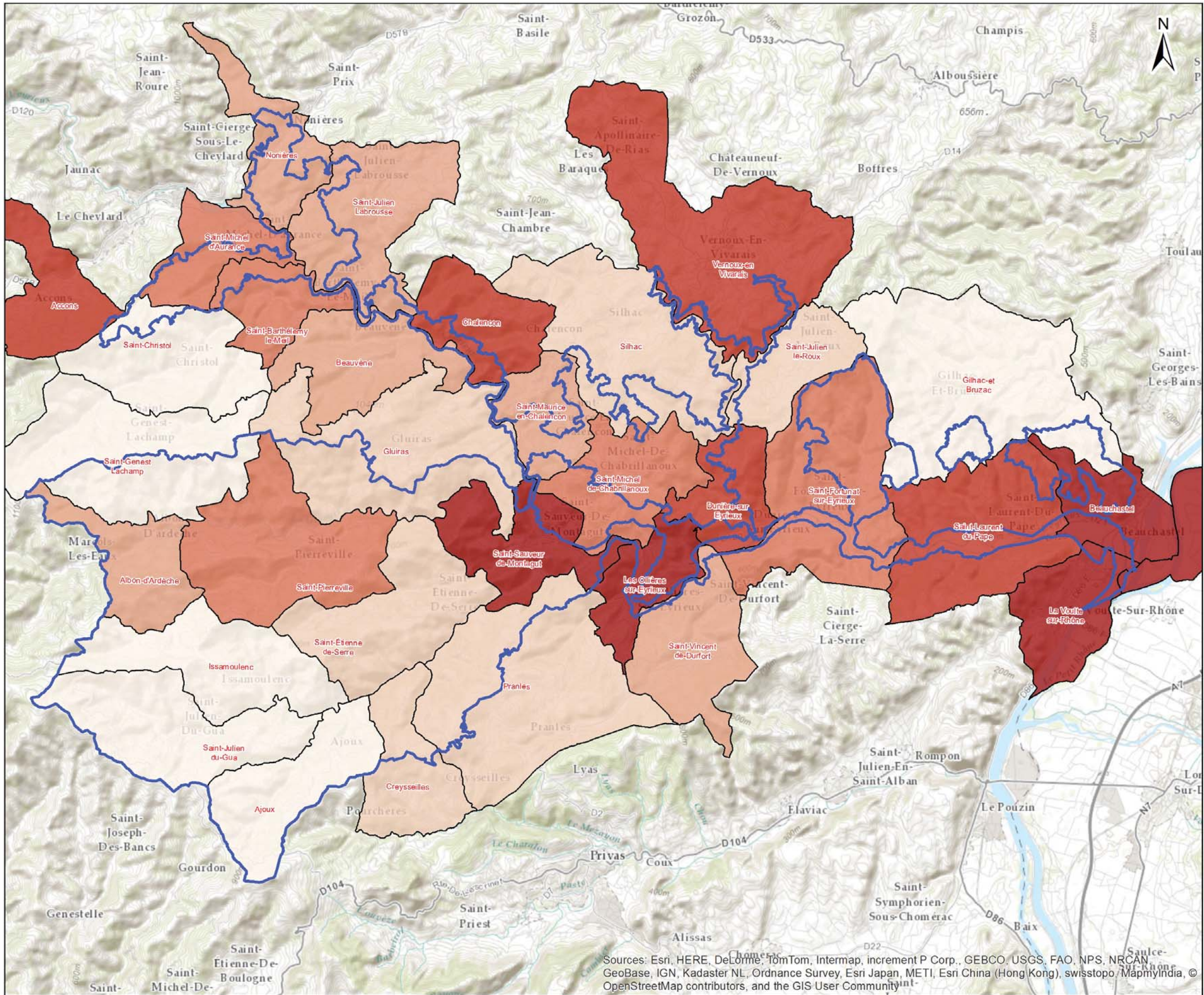
- de 90 à 120 hab
- de 121 à 210 hab
- de 211 à 506 hab
- de 507 à 1960 hab
- de 4660 à 5064 hab

Sources: Esri, HERE, DeLorme, TomTom, Intermap, increment P Corp., GEBCO, USGS, FAO, NPS, NRCAN, GeoBase, IGN, Kadaster NL, Ordnance Survey, Esri Japan, METI, Esri China (Hong Kong), swisstopo, MapmyIndia, © OpenStreetMap contributors, and the GIS User Community

Date : 03/02/2015
 Sources : IGN® Bd Topo, IGN®Insee, Recensements de la population - Etat civil
 Auteur : Maillard Olivier
 Document d'objectifs du site FR 820 1658 - "Vallée de l'Eyrieux et ses affluents"

1:170 000
 0 1 500 3 000
 Mètres





Carte n°60
 DENSITE DE LA POPULATION
 DES COMMUNES DU SITE B6

Site Natura 2000 B6
 "Vallée de l'Eyrieux et ses affluents"


Périmètre d'étude DOCOP B6
 Limite communale

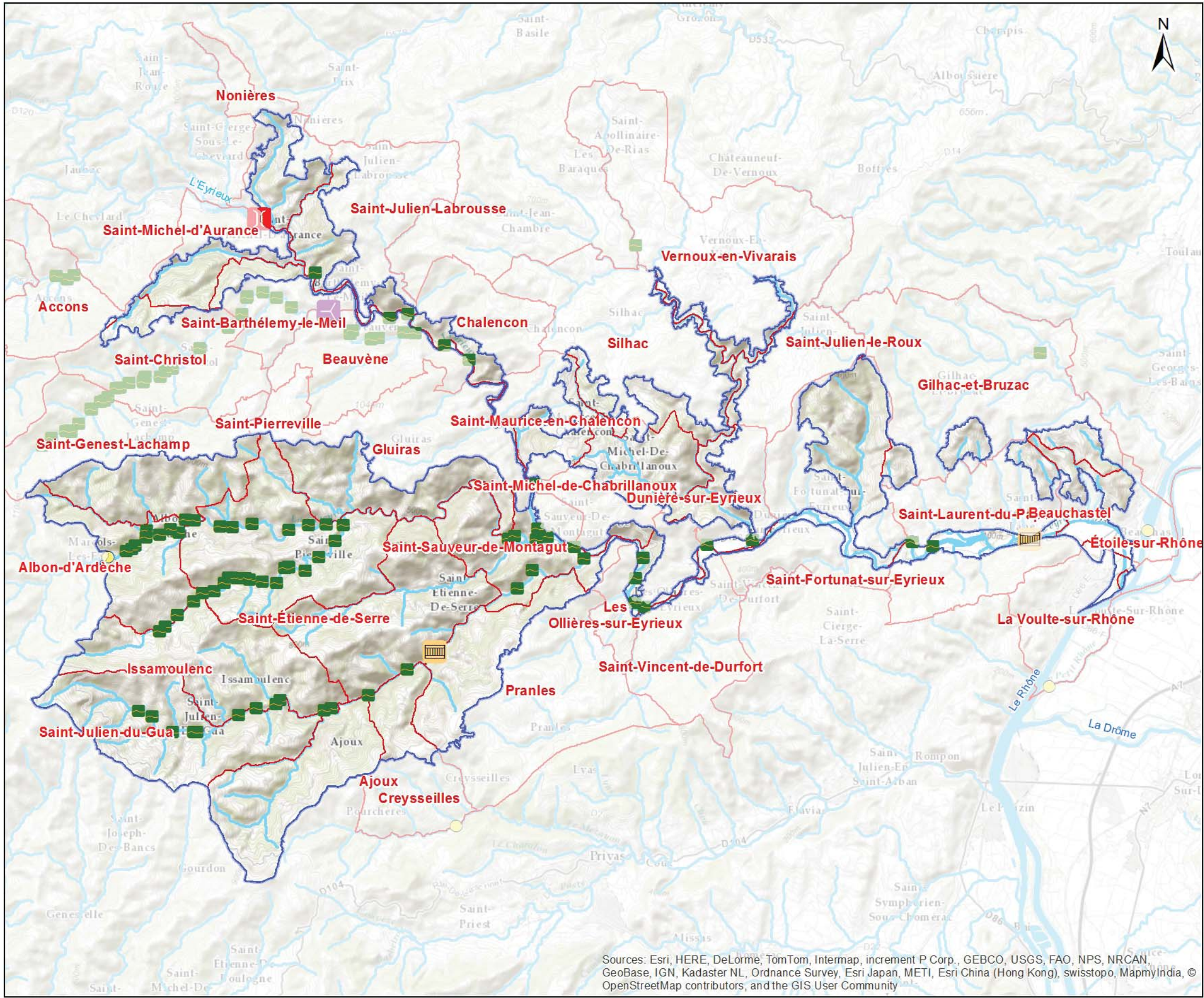
Densité d'habitants au km2

| | |
|--|-------------|
| | de 4 à 9 |
| | de 10 à 15 |
| | de 16 à 25 |
| | de 25 à 33 |
| | de 33 à 78 |
| | de 78 à 522 |

Sources: Esri, HERE, DeLorme, TomTom, Intermap, increment P Corp., GEBCO, USGS, FAO, NPS, NRCAN, GeoBase, IGN, Kadaster NL, Ordnance Survey, Esri Japan, METI, Esri China (Hong Kong), swisstopo, MapmyIndia, © OpenStreetMap contributors, and the GIS User Community




Date : 04/02/2015
 Sources : IGN® Bd Topo, IGN®Insee, Recensements de la population - Etat civil
 Auteur : Maillard Olivier
 Document d'objectifs du site FR 820 1658 - "Vallée de l'Eyrieux et ses affluents"










Carte n°61
**RÉFÉRENTIEL DES OBSTACLES
 À L'ÉCOULEMENT
 POUR LE SITE B6**

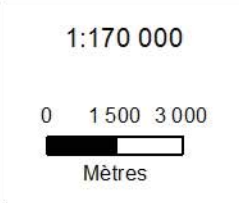
**Site Natura 2000 B6
 "Vallée de l'Eyrieux et ses affluents"**

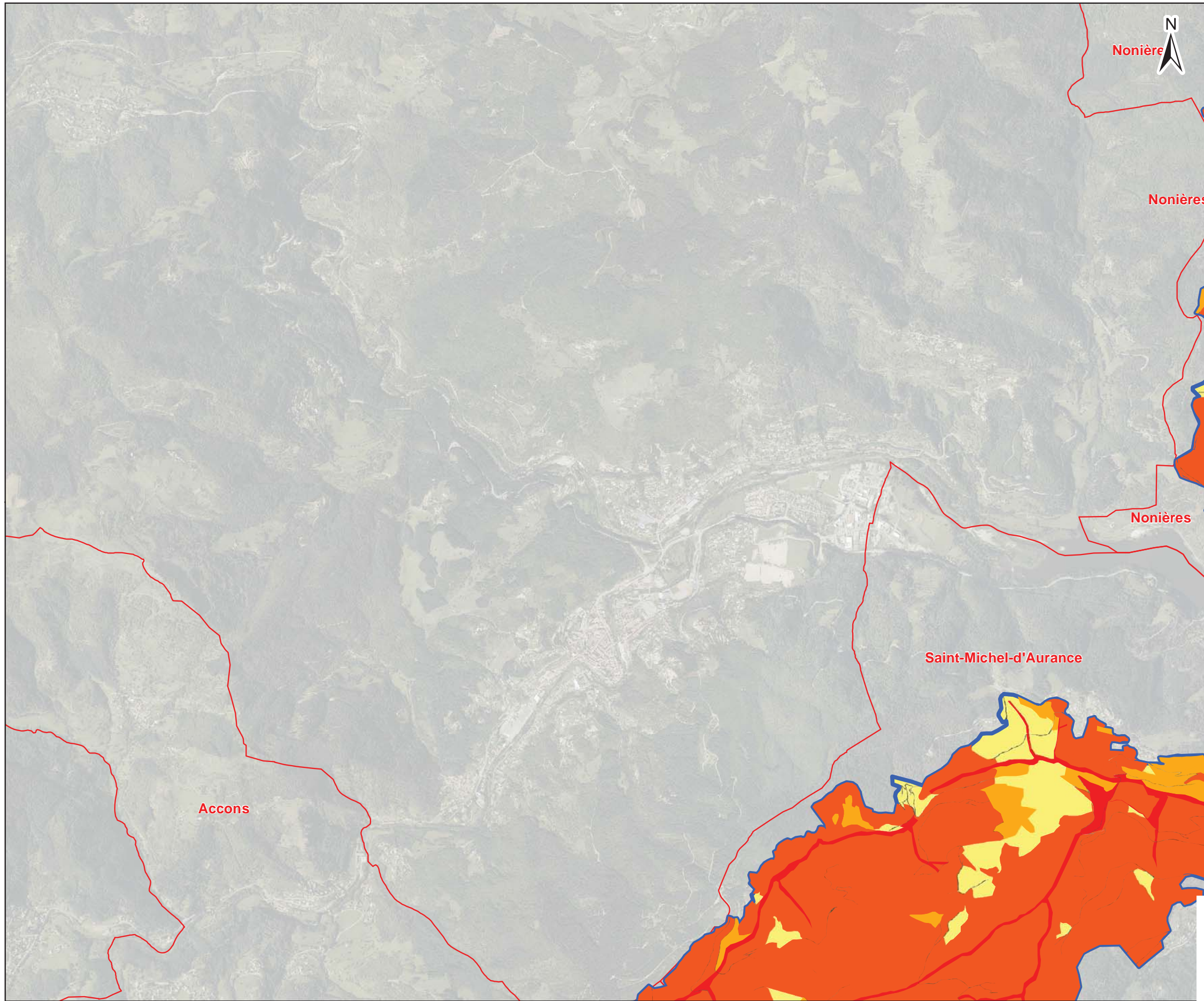
-  Périmètre d'étude DOCOP B6
-  Limite communale
-  Cours d'eau

- Référentiel des obstacles à l'écoulement sur les cours d'eau**
-  Barrage
 -  Epis en rivière
 -  Non renseigné
 -  Obstacle induit par un pont
 -  Seuil en rivière

Sources: Esri, HERE, DeLorme, TomTom, Intermap, increment P Corp., GEBCO, USGS, FAO, NPS, NRCAN, GeoBase, IGN, Kadaster NL, Ordnance Survey, Esri Japan, METI, Esri China (Hong Kong), swisstopo, MapmyIndia, © OpenStreetMap contributors, and the GIS User Community

Date : 04/05/2015
 Sources : IGN@ Bd Topo, bd carthage
 Auteur : Aurélien Cheylan
 Document unique de gestion du site FR 820 1658 - "Vallée de l'Eyrieux et ses affluents"



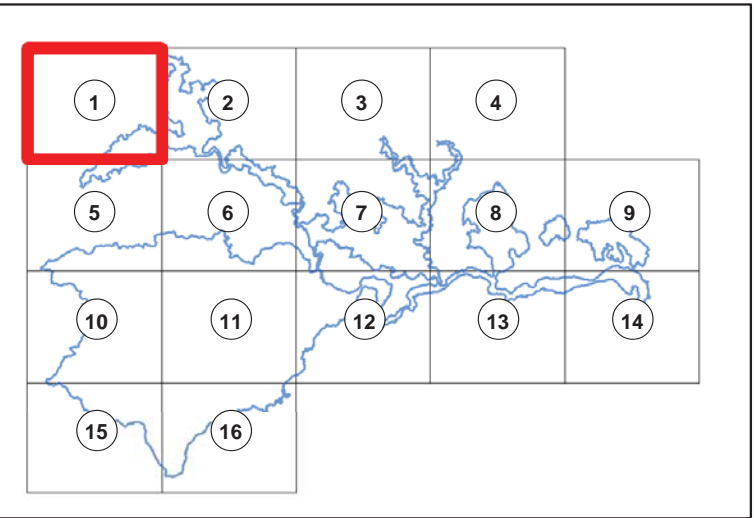


Site Natura 2000 B6
"Vallée de l'Eyrieux et ses affluents"

Limite communale
 Périmètre d'étude DOCOB B6

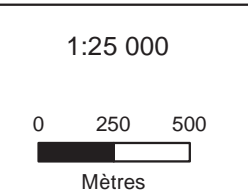
Zones à enjeux de conservation

- Fort
- Assez fort
- Modéré
- Faible



Date : 29/05/2015
 Sources : IGN®,geofla,Ortho 2011
 Auteur : Olivier Maillard - Naturalia

Document d'objectifs du site FR 820 1658 - "Vallée de l'Eyrieux et ses affluents"



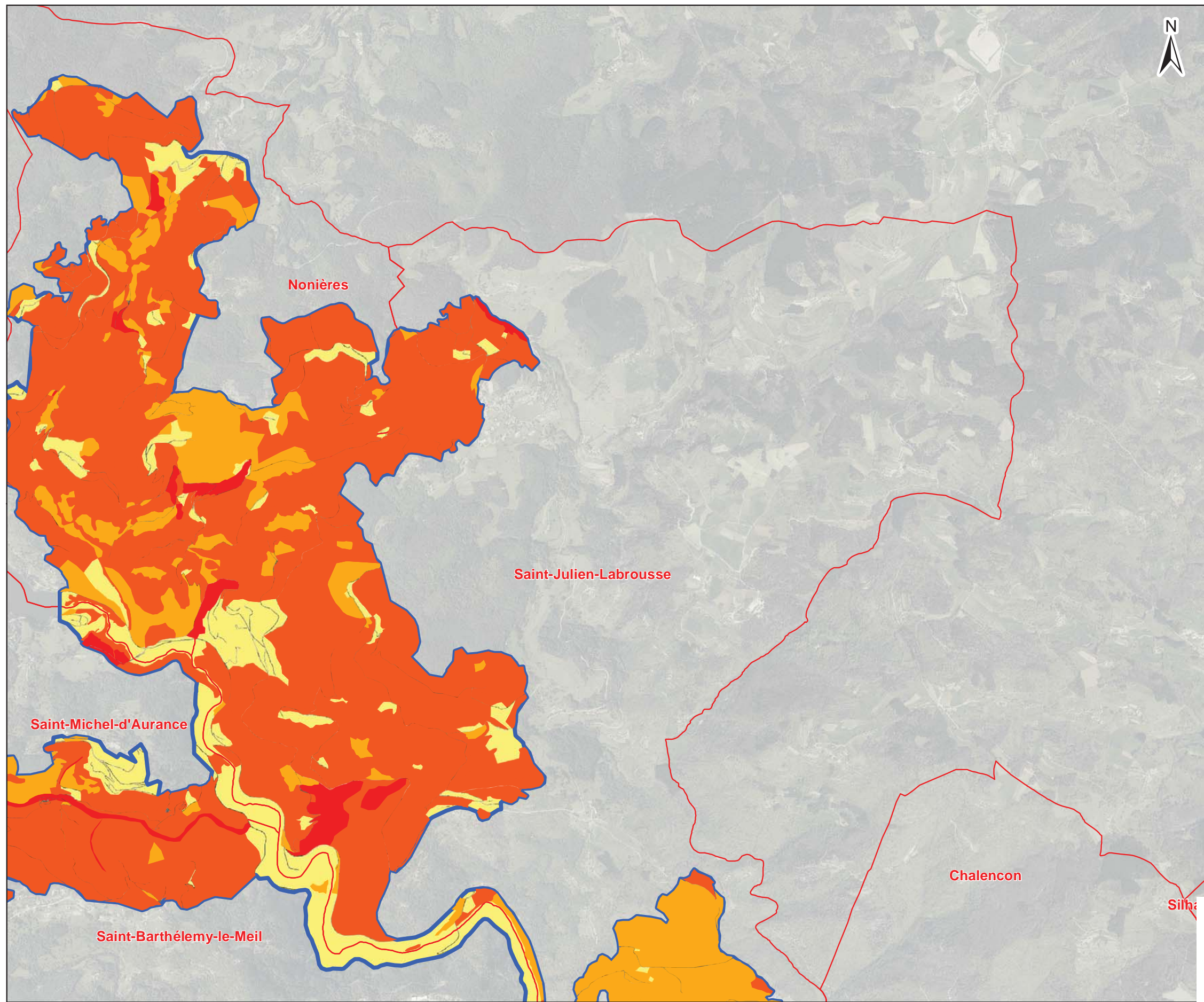
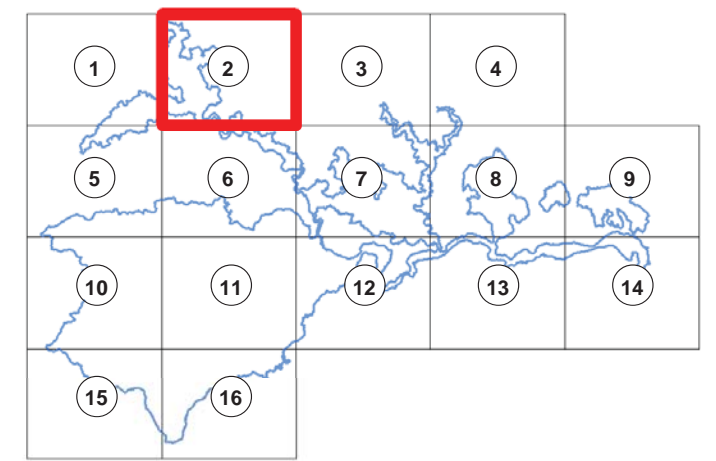
**ZONES À ENJEUX
DE CONSERVATION**

**Site Natura 2000 B6
"Vallée de l'Eyrieux et ses affluents"**

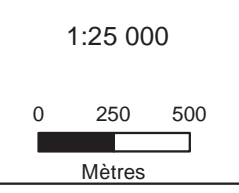
- Limite communale
- Périmètre d'étude DOCOB B6

Zones à enjeux de conservation

- Fort
- Assez fort
- Modéré
- Faible



Date : 29/05/2015
 Sources : IGN®, geofla, Ortho 2011
 Auteur : Olivier Maillard - Naturalia
 Document d'objectifs du site FR 820 1658 - "Vallée de l'Eyrieux et ses affluents"

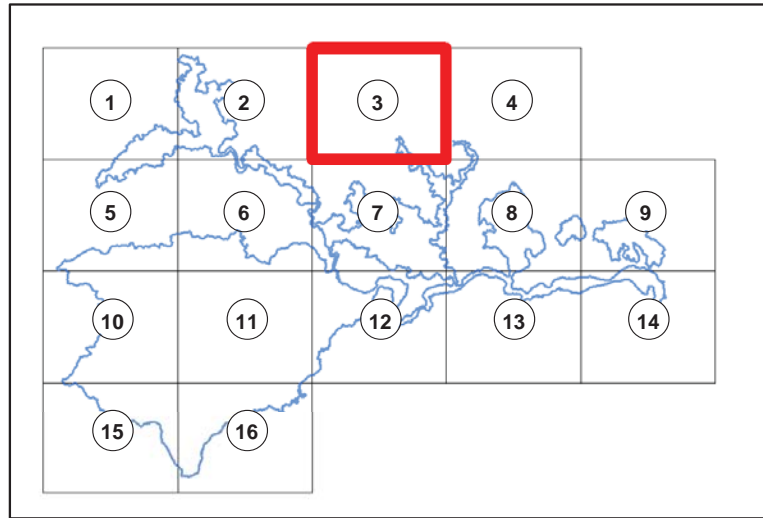
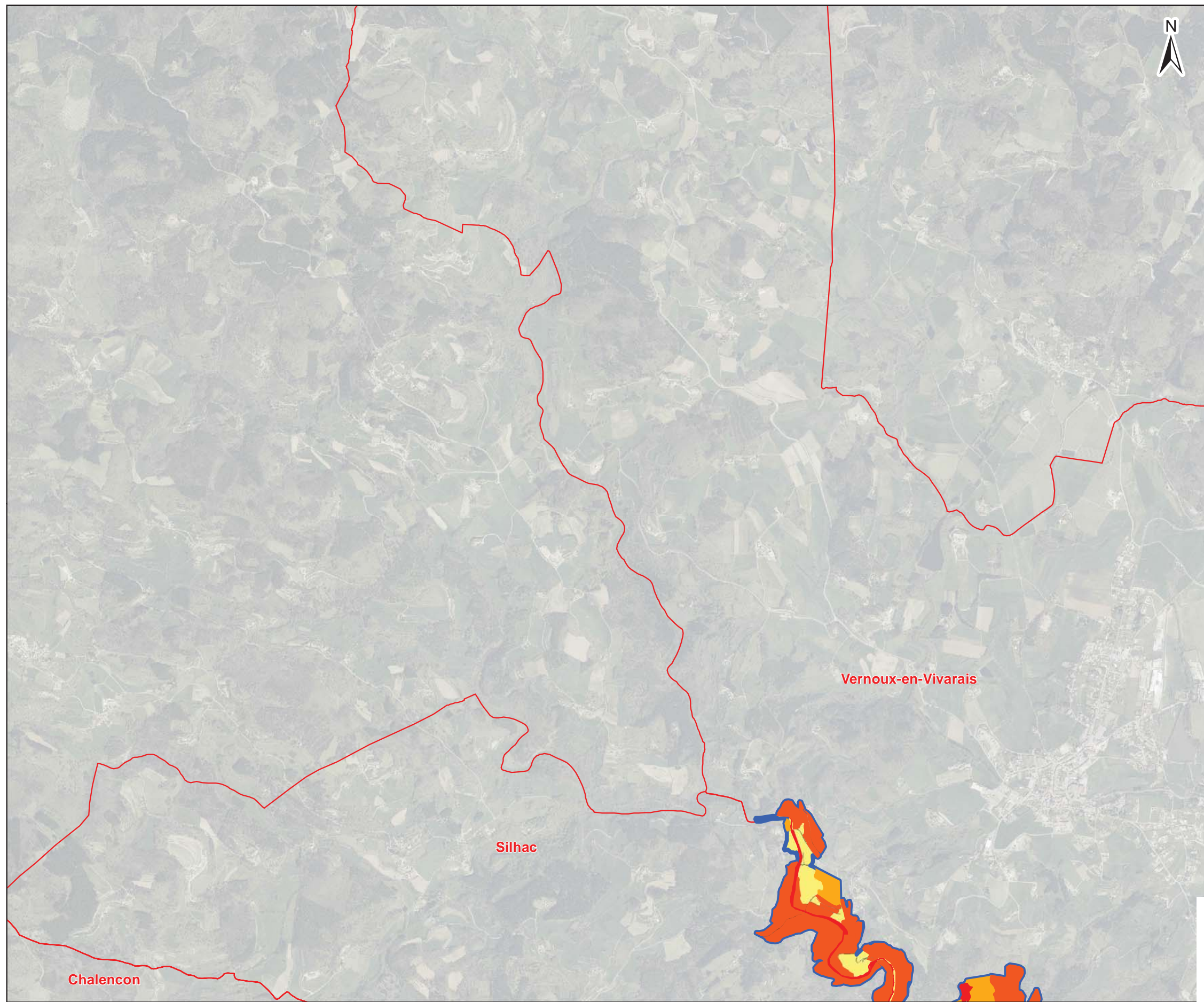


**Site Natura 2000 B6
 "Vallée de l'Eyrieux et ses affluents"**

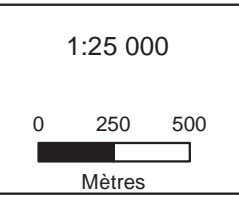
- Limite communale
- Périmètre d'étude DOCOB B6

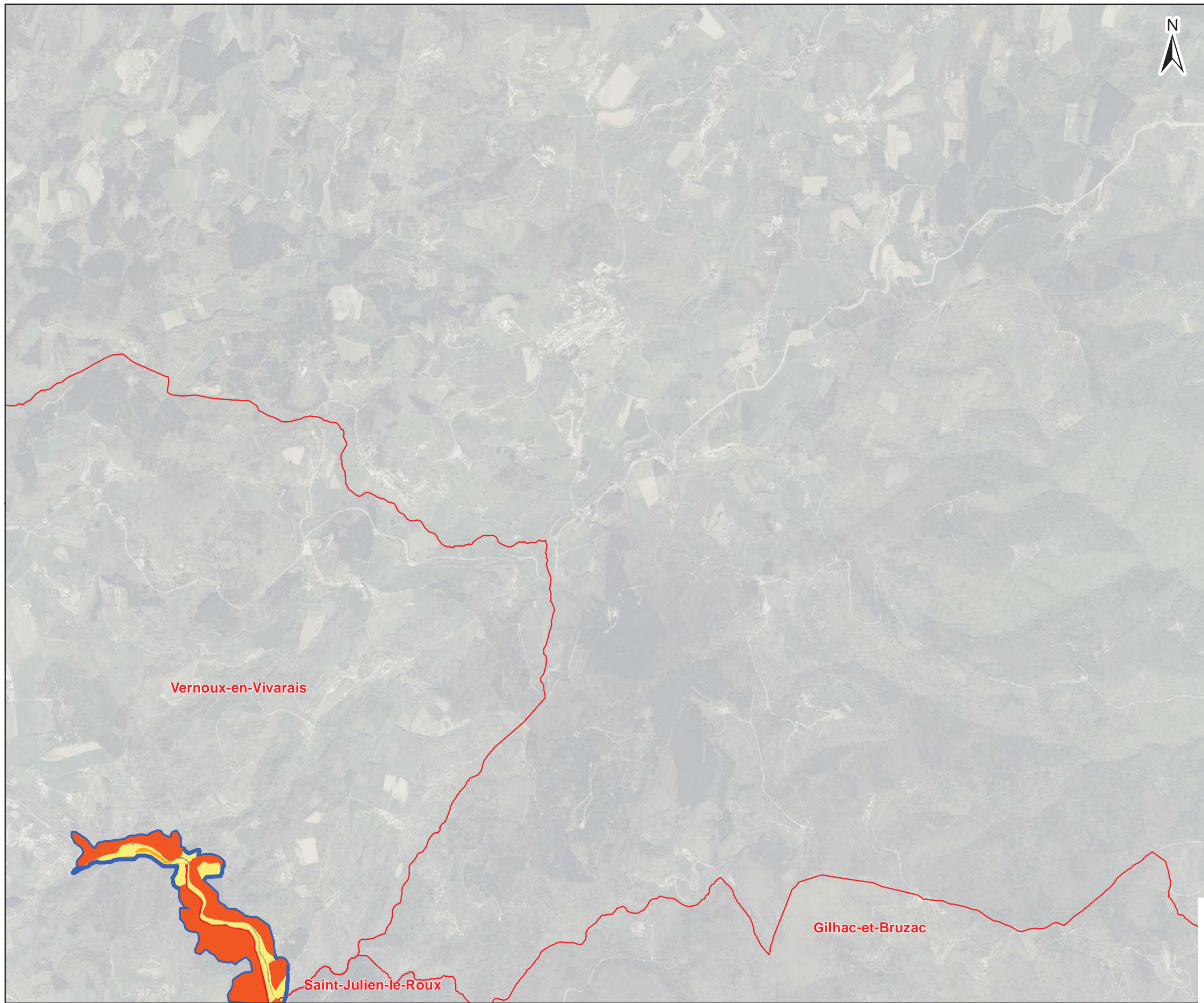
Zones à enjeux de conservation

- Fort
- Assez fort
- Modéré
- Faible



Date : 29/05/2015
 Sources : IGN®,geofla,Ortho 2011
 Auteur : Olivier Maillard - Naturalia
 Document d'objectifs du site FR 820 1658 - "Vallée de l'Eyrieux et ses affluents"

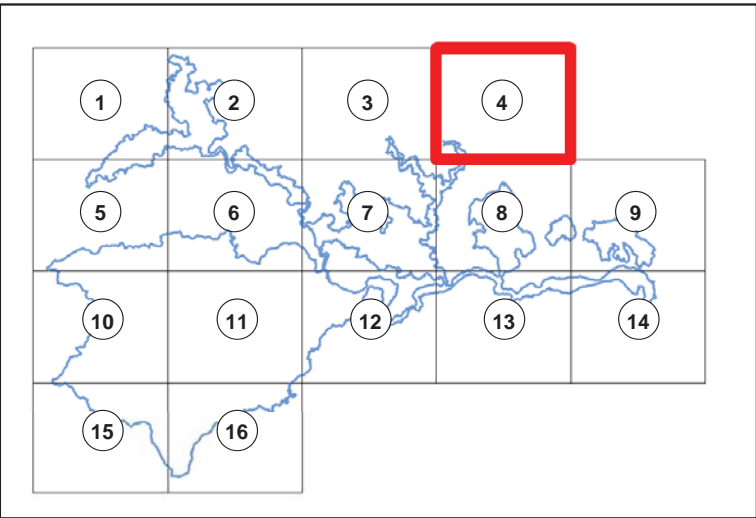


Site Natura 2000 B6
"Vallée de l'Eyrieux et ses affluents"

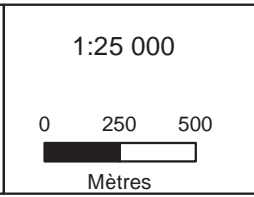
- Limite communale
- Périmètre d'étude DOCOB B6

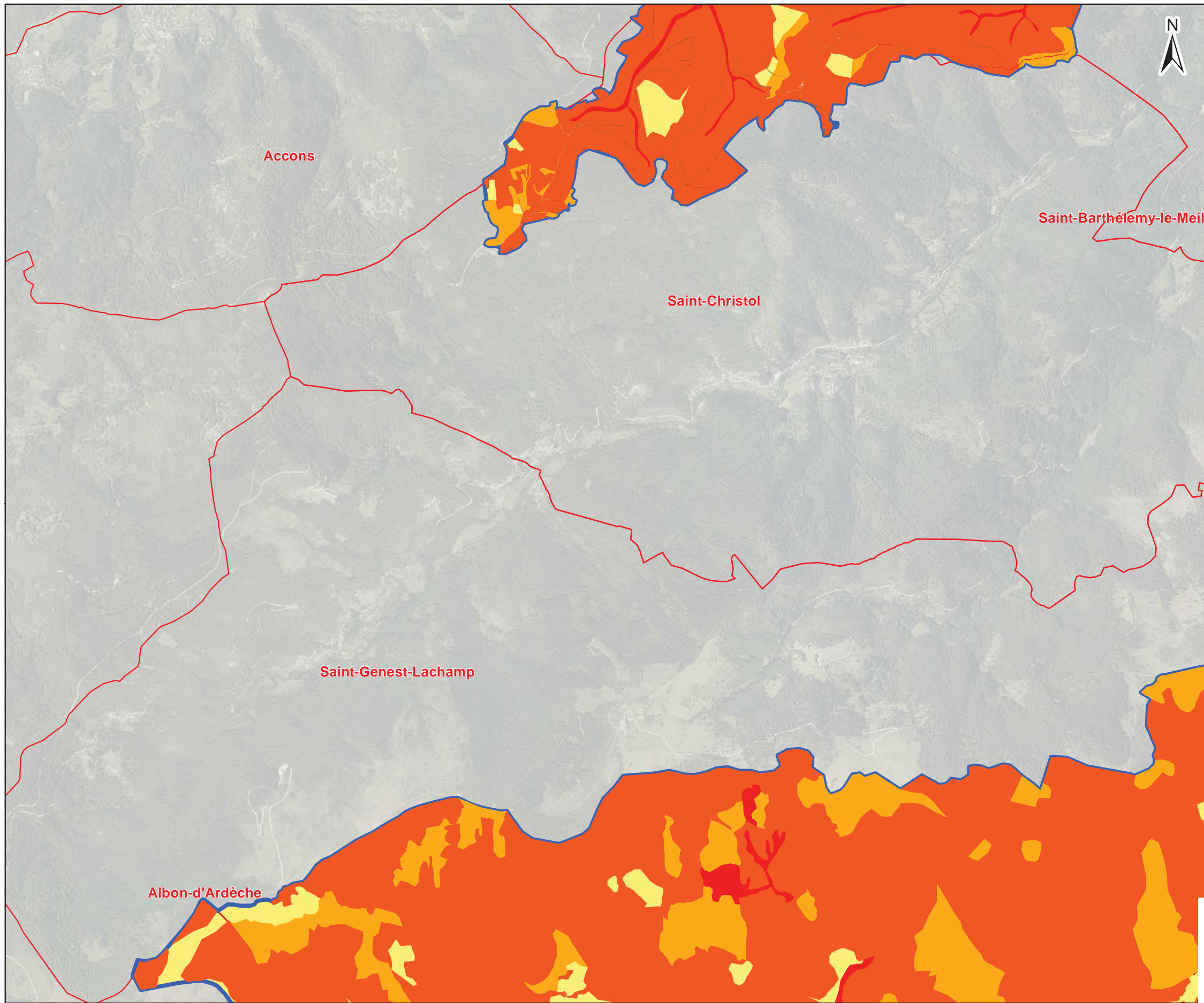
- Zones à enjeux de conservation**
- Fort
 - Assez fort
 - Modéré
 - Faible



Date : 29/05/2015
 Sources : IGN®, geofla, Ortho 2011
 Auteur : Olivier Maillard - Naturalia

Document d'objectifs du site FR 820 1658 - "Vallée de l'Eyrieux et ses affluents"





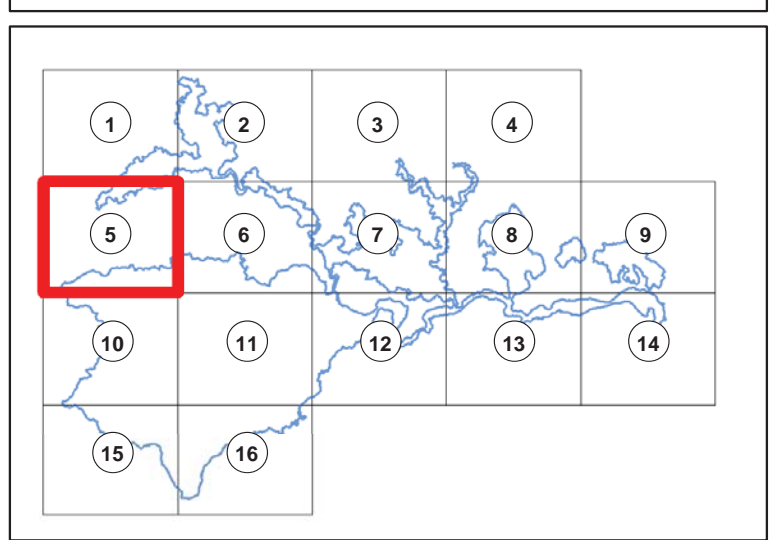
Site Natura 2000 B6
"Vallée de l'Eyrieux et ses affluents"

Limite communale

Périmètre d'étude DOCOB B6

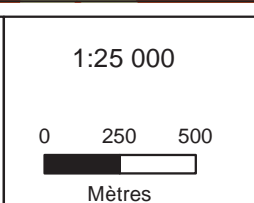
Zones à enjeux de conservation

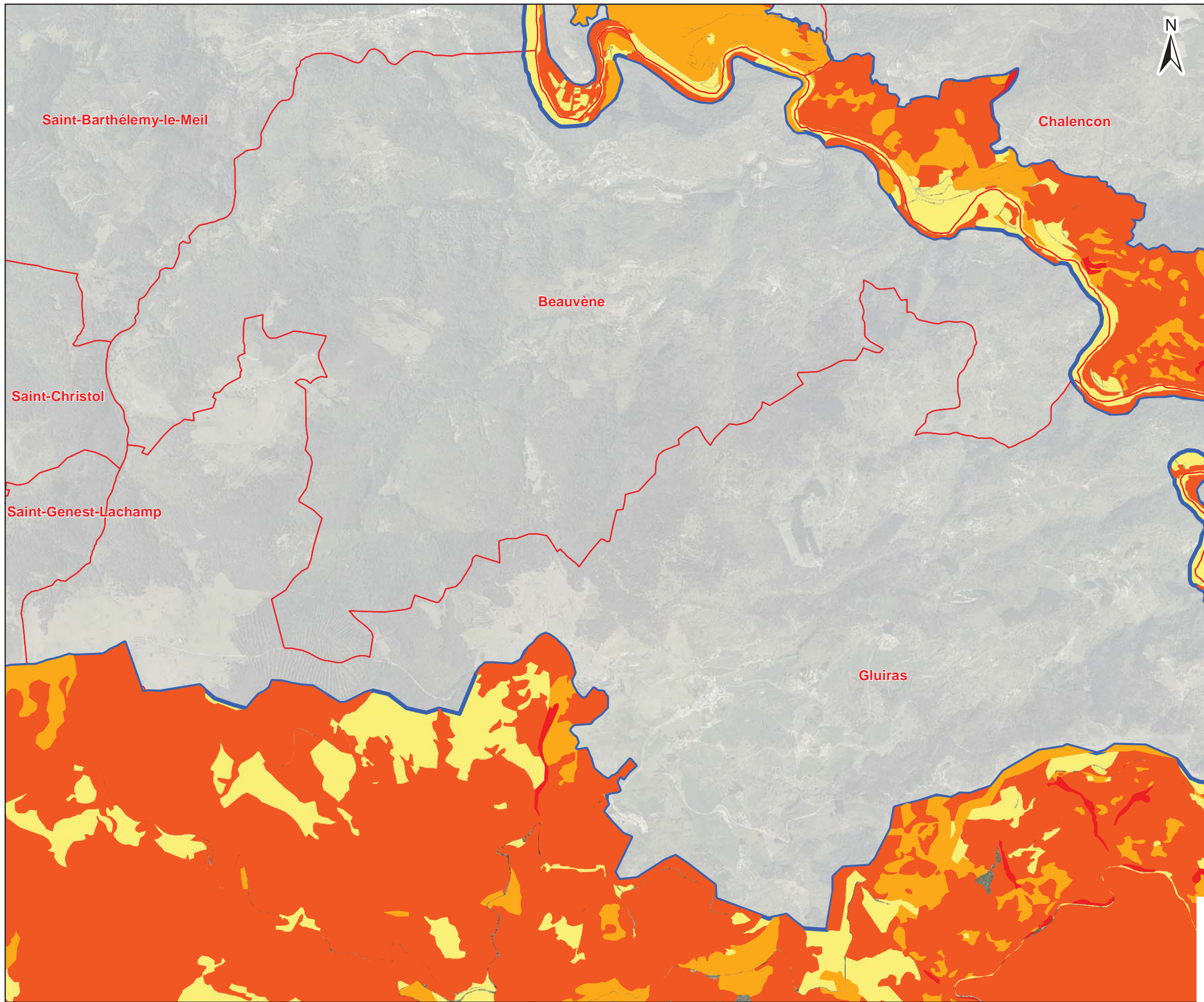
- Fort
- Assez fort
- Modéré
- Faible



Date : 29/05/2015
 Sources : IGN®,geofla,Ortho 2011
 Auteur : Olivier Maillard - Naturalia

Document d'objectifs du site FR 820 1658 - "Vallée de l'Eyrieux et ses affluents"



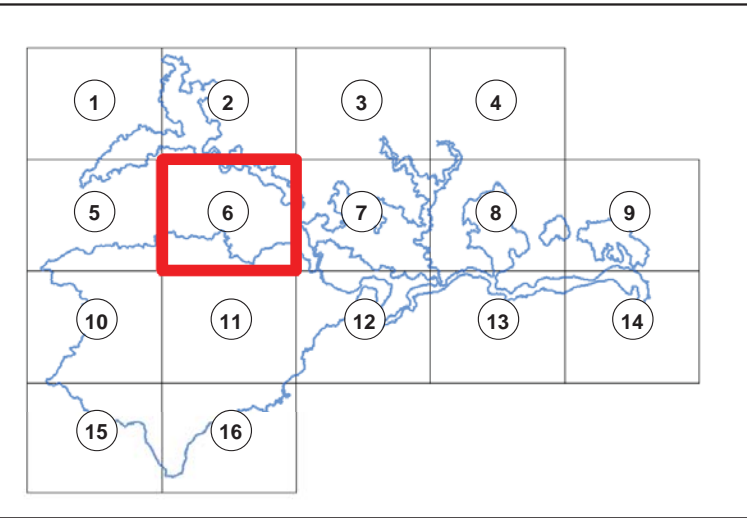



Site Natura 2000 B6
"Vallée de l'Eyrieux et ses affluents"

Limite communale
 Périmètre d'étude DOCOB B6

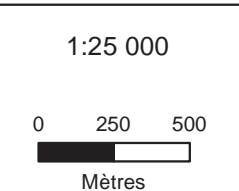
Zones à enjeux de conservation

- Fort
- Assez fort
- Modéré
- Faible



Date : 29/05/2015
 Sources : IGN®,geofla,Ortho 2011
 Auteur : Olivier Maillard - Naturalia

Document d'objectifs du site FR 820 1658 - "Vallée de l'Eyrieux et ses affluents"



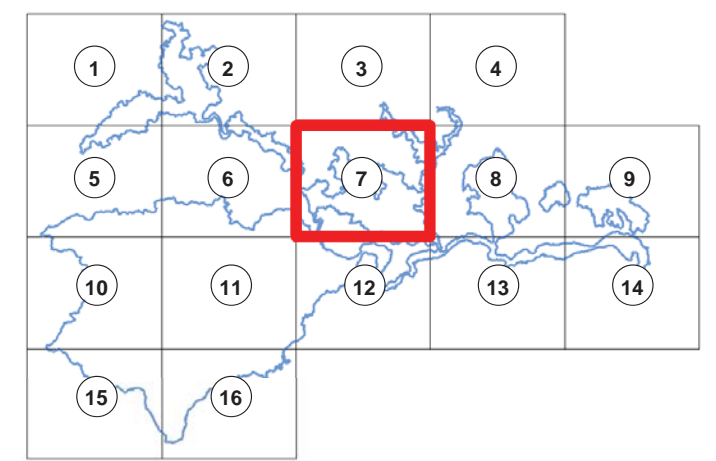
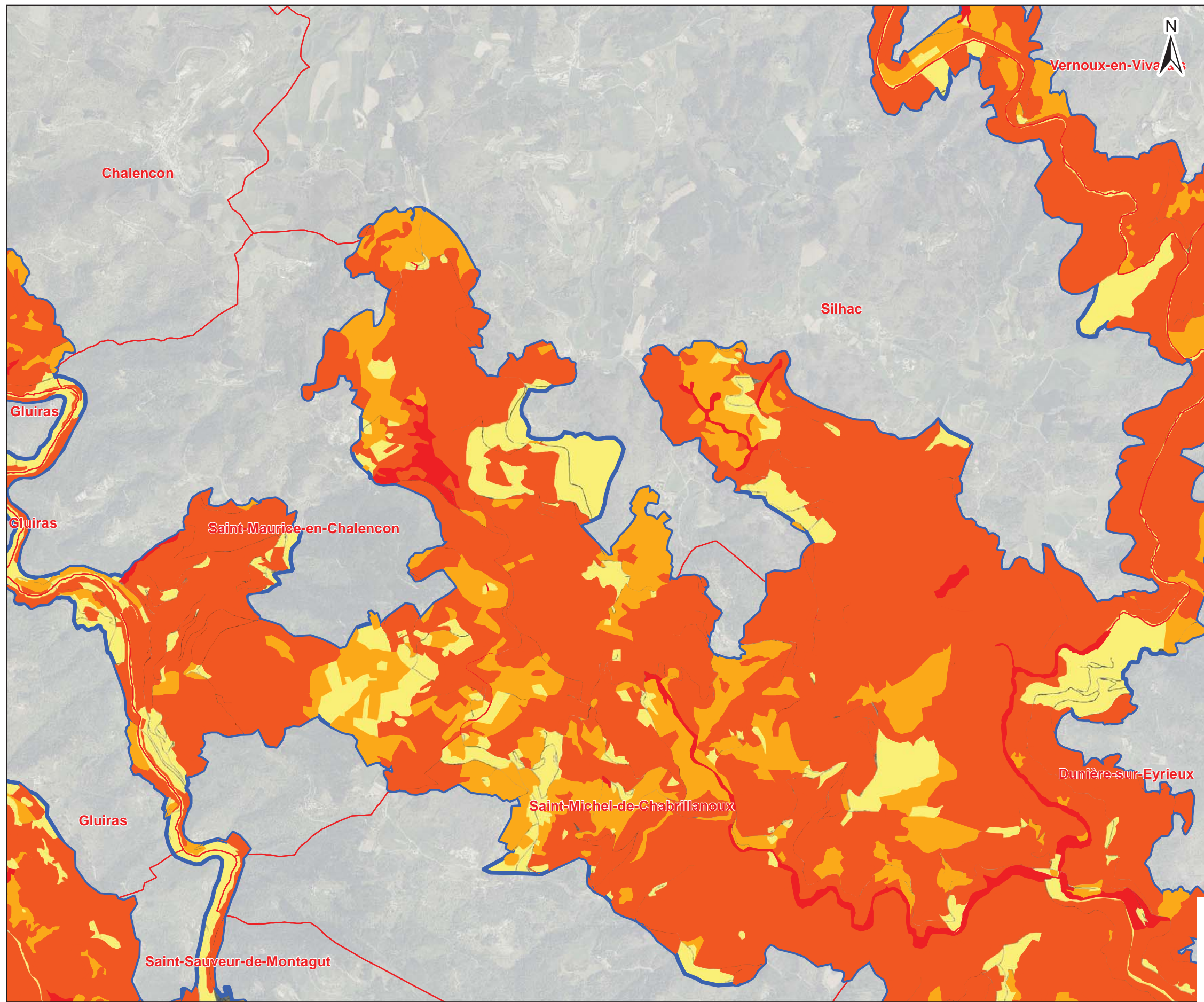
**ZONES À ENJEUX
DE CONSERVATION**

**Site Natura 2000 B6
"Vallée de l'Eyrieux et ses affluents"**

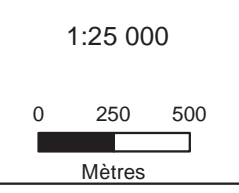
- Limite communale
- Périmètre d'étude DOCOB B6

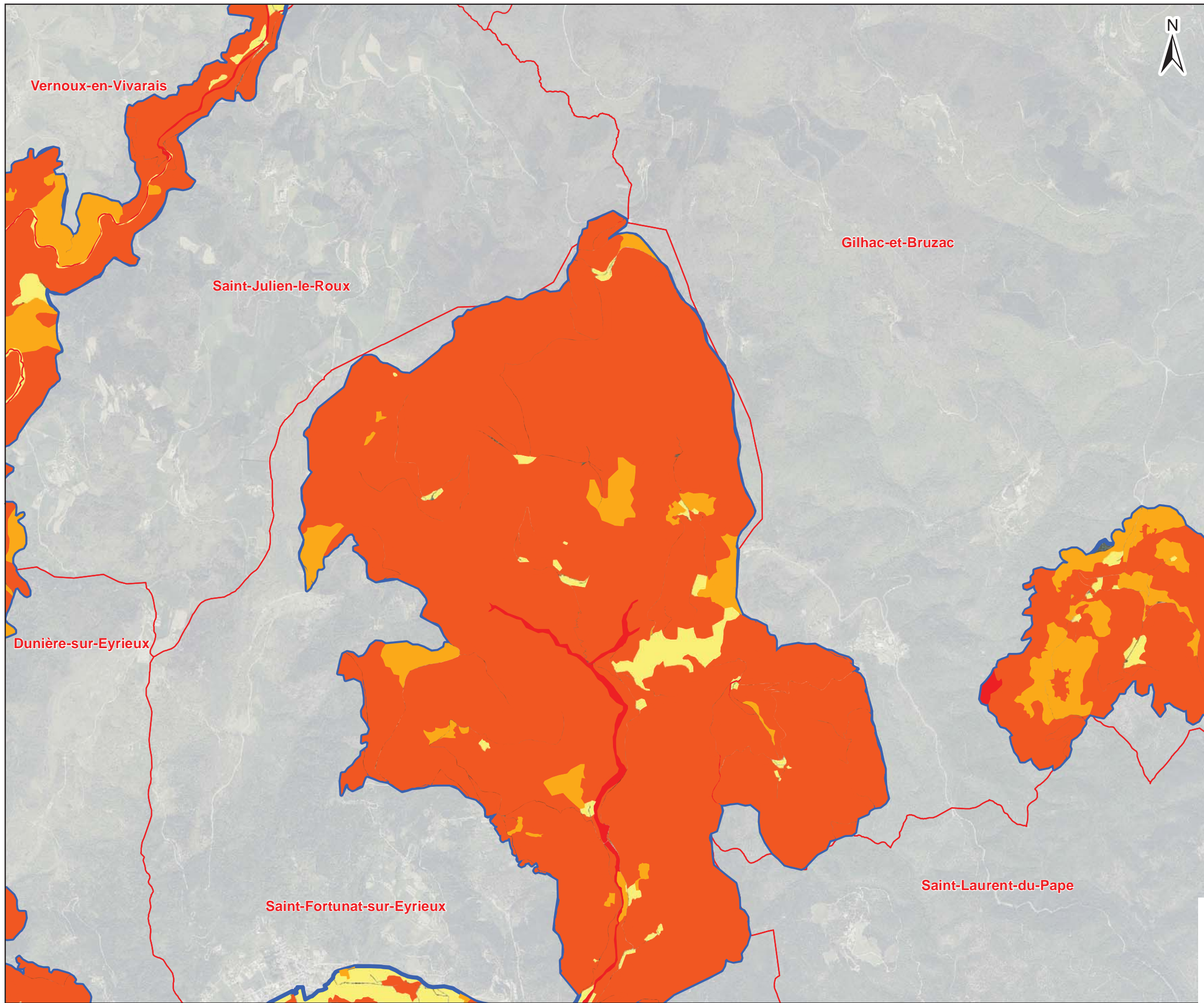
Zones à enjeux de conservation

- Fort
- Assez fort
- Modéré
- Faible



Date : 29/05/2015
 Sources : IGN®,geofla,Ortho 2011
 Auteur : Olivier Maillard - Naturalia
 Document d'objectifs du site FR 820 1658 - "Vallée de l'Eyrieux et ses affluents"



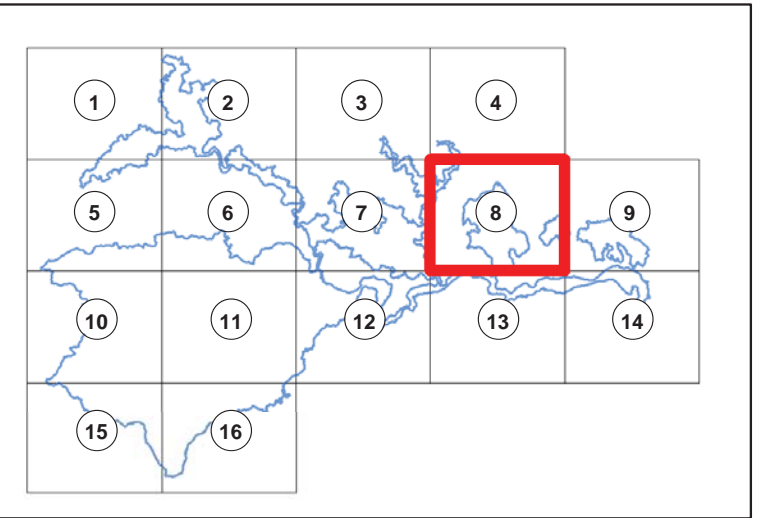


Site Natura 2000 B6
"Vallée de l'Eyrieux et ses affluents"

Limite communale
 Périmètre d'étude DOCOB B6

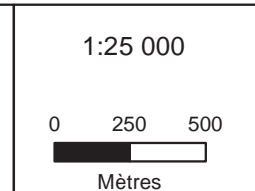
Zones à enjeux de conservation

- Fort
- Assez fort
- Modéré
- Faible




Date : 29/05/2015
 Sources : IGN®,geofla,Ortho 2011
 Auteur : Olivier Maillard - Naturalia


Document d'objectifs du site FR 820 1658 - "Vallée de l'Eyrieux et ses affluents"








ZONES À ENJEUX DE CONSERVATION

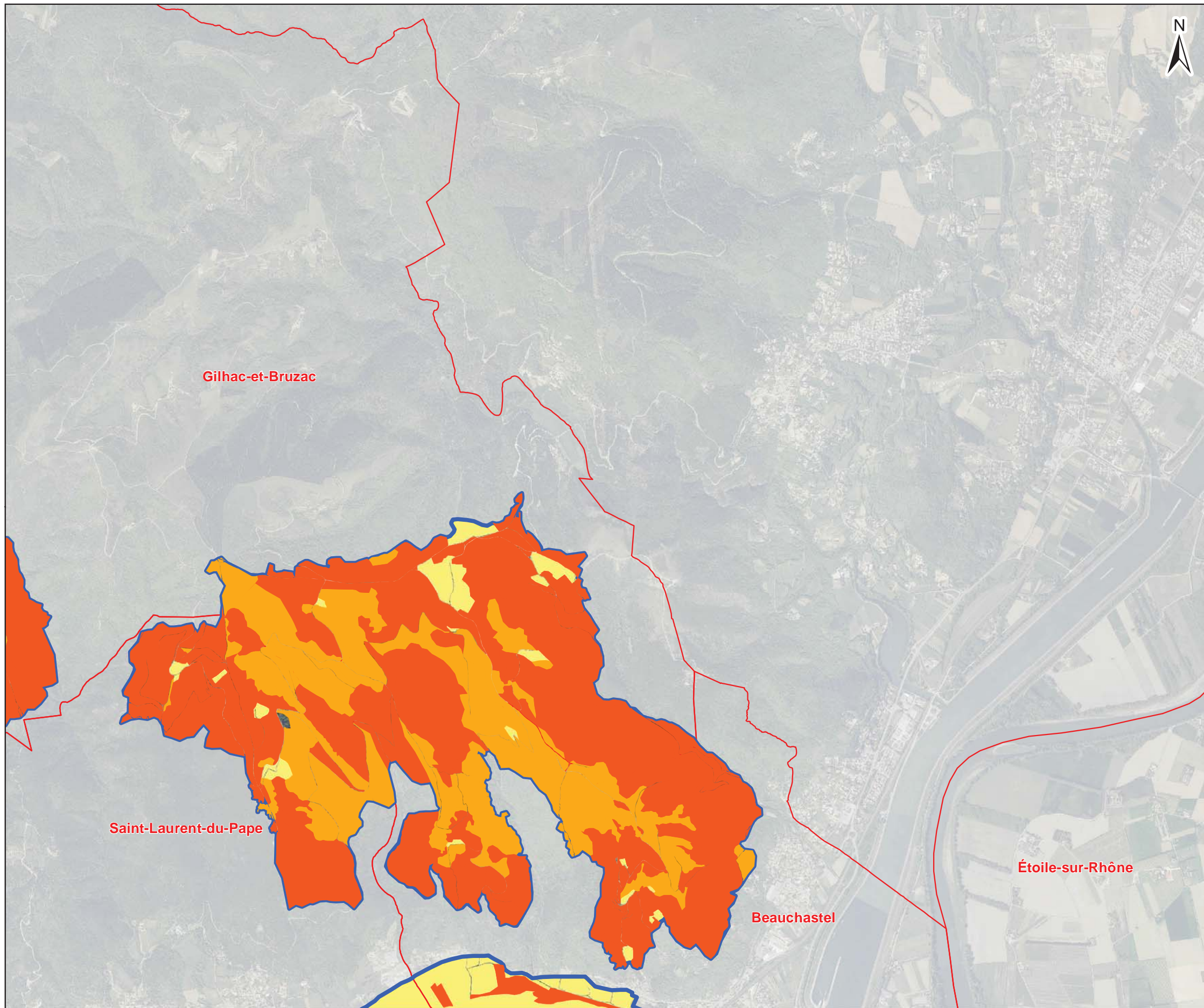
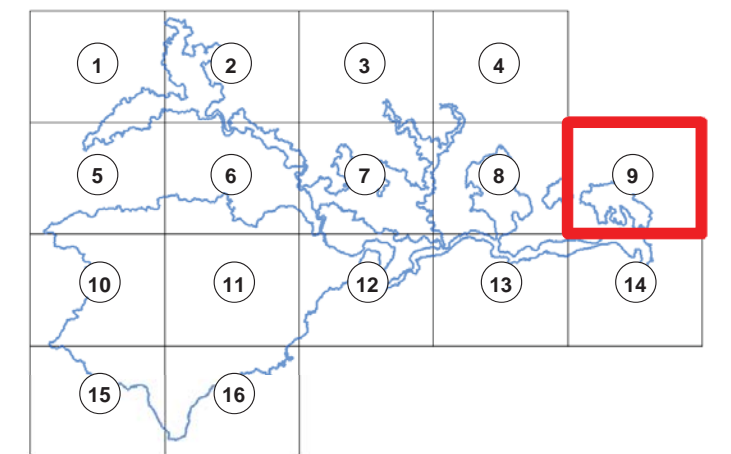
Site Natura 2000 B6
"Vallée de l'Eyrieux et ses affluents"

 Limite communale

 Périmètre d'étude DOCOB B6

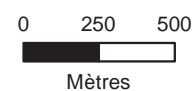
Zones à enjeux de conservation

-  Fort
-  Assez fort
-  Modéré
-  Faible



Date : 29/05/2015
Sources : IGN®,geofla,Ortho 2011
Auteur : Olivier Maillard - Naturalia

1:25 000



Document d'objectifs du site FR 820 1658 - "Vallée de l'Eyrieux et ses affluents"







ZONES À ENJEUX DE CONSERVATION

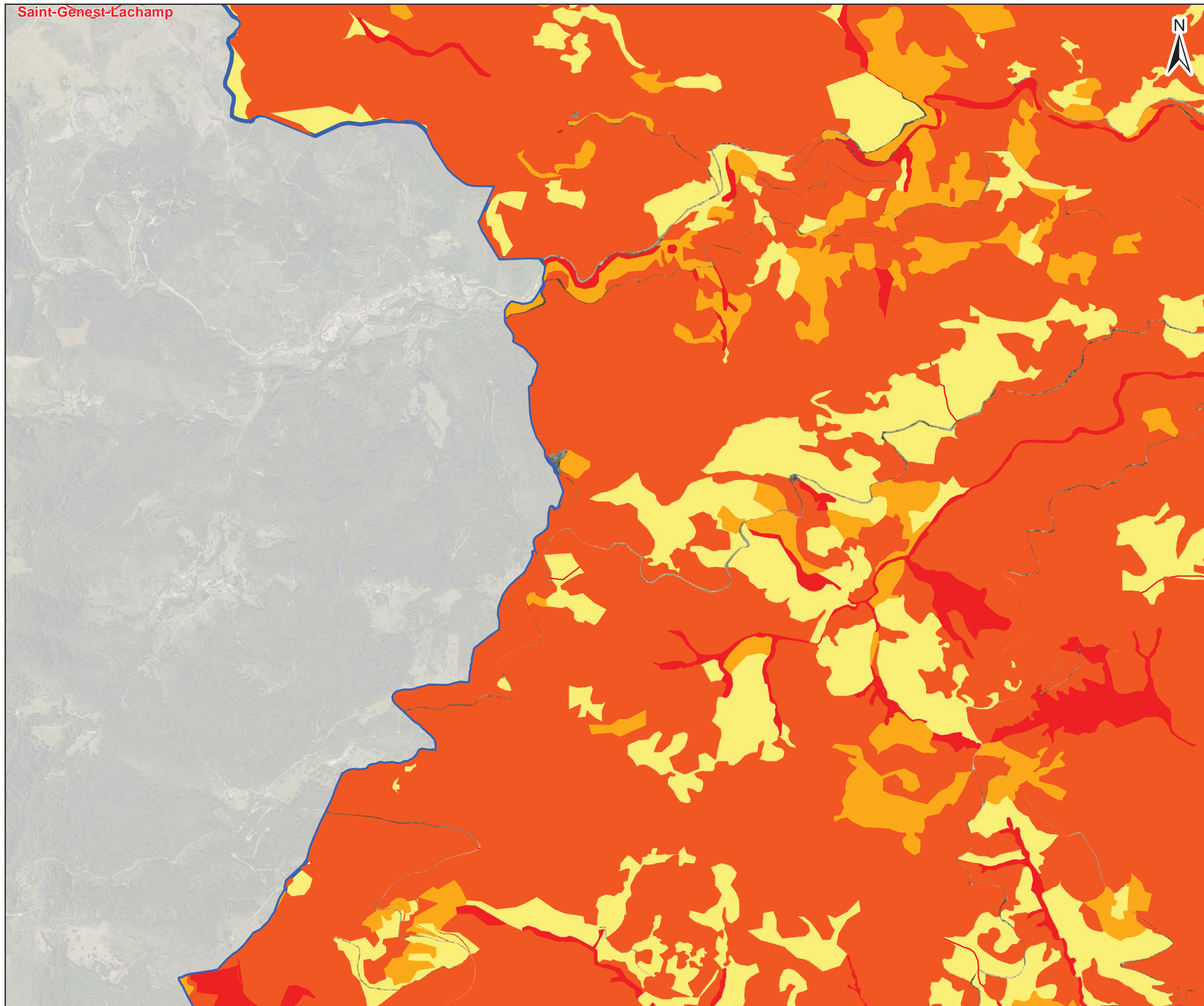
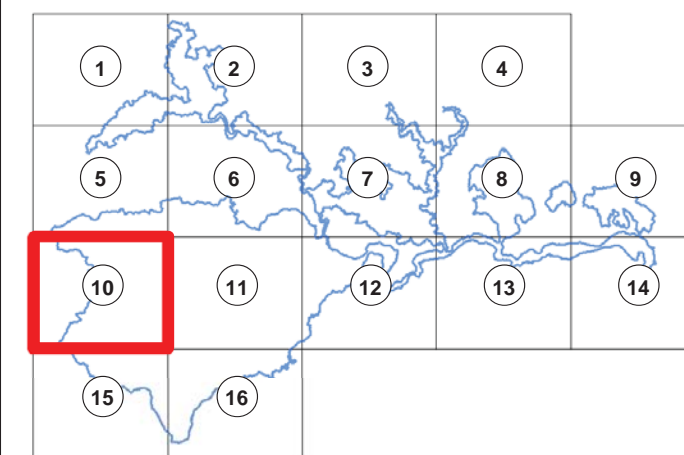
Site Natura 2000 B6
"Vallée de l'Eyrieux et ses affluents"

 Limite communale

 Périmètre d'étude DOCOB B6

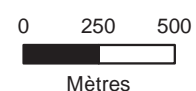
Zones à enjeux de conservation


-  Fort
-  Assez fort
-  Modéré
-  Faible



Date : 29/05/2015
Sources : IGN®,geofla,Ortho 2011
Auteur : Olivier Maillard - Naturalia

1:25 000





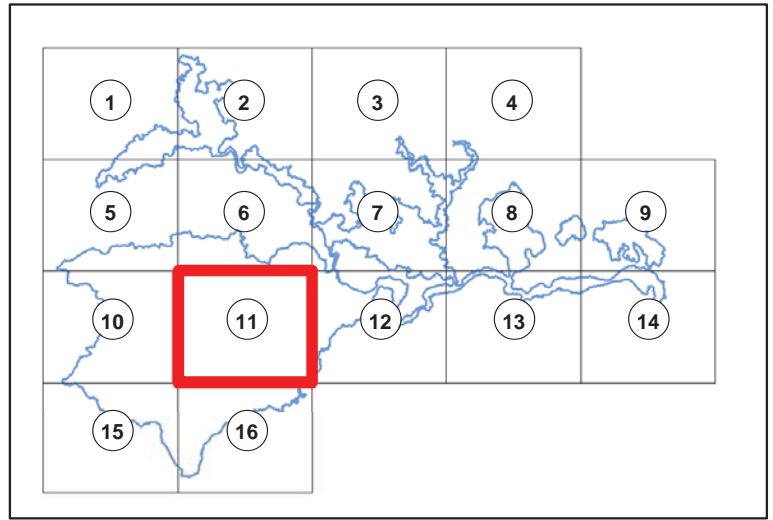
Site Natura 2000 B6
"Vallée de l'Eyrieux et ses affluents"

Limite communale

Périmètre d'étude DOCOB B6

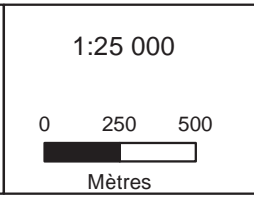
Zones à enjeux de conservation

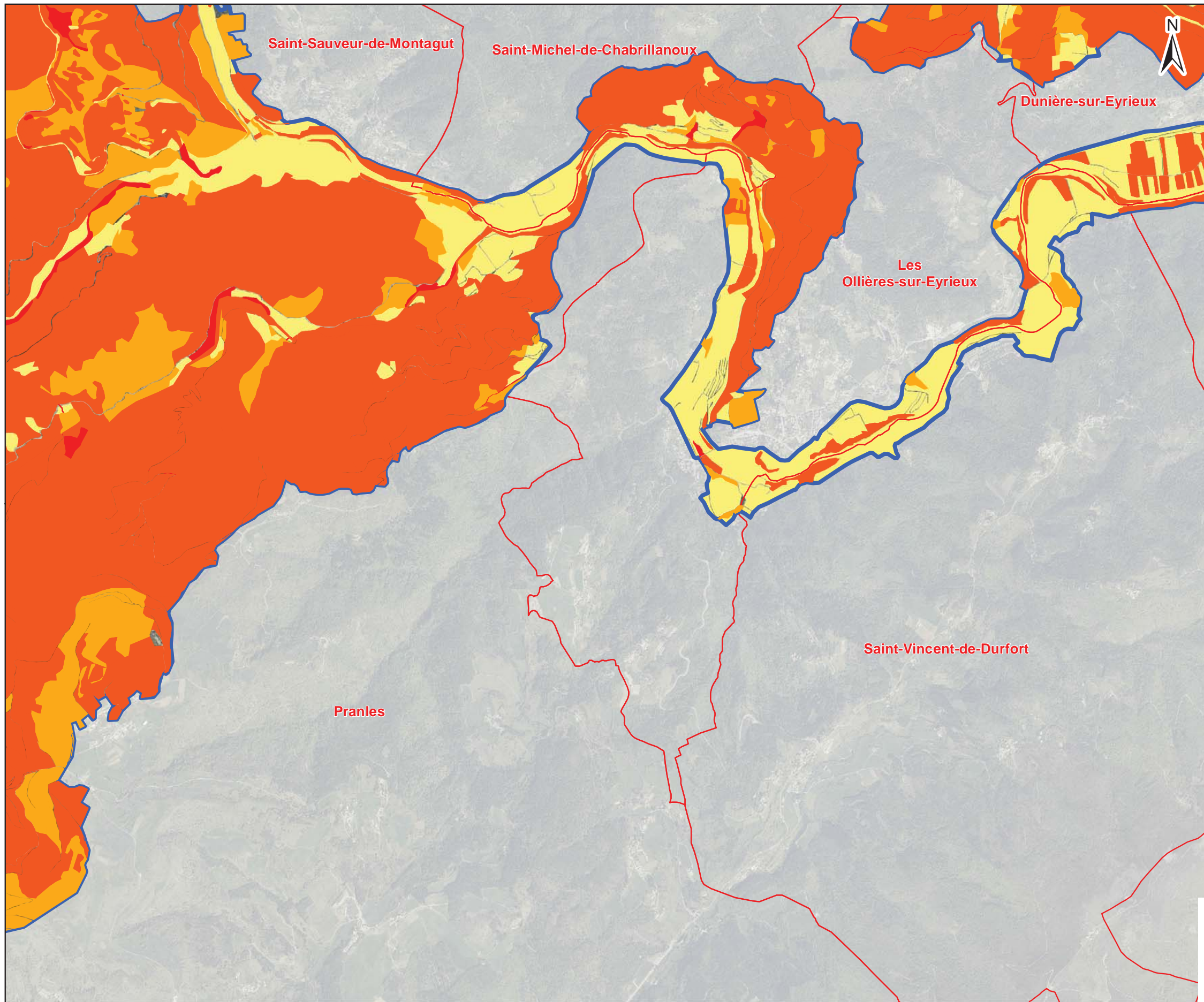
- Fort
- Assez fort
- Modéré
- Faible



Date : 29/05/2015
 Sources : IGN®, geofla, Ortho 2011
 Auteur : Olivier Maillard - Naturalia

Document d'objectifs du site FR 820 1658 - "Vallée de l'Eyrieux et ses affluents"



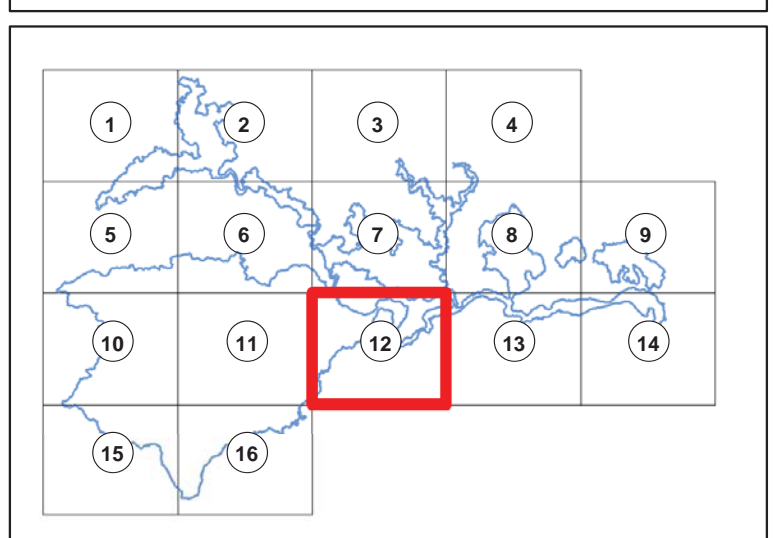



Site Natura 2000 B6
"Vallée de l'Eyrieux et ses affluents"

Limite communale
 Périmètre d'étude DOCOB B6

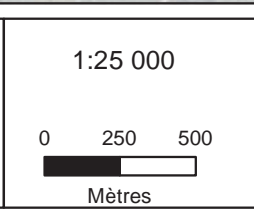
Zones à enjeux de conservation

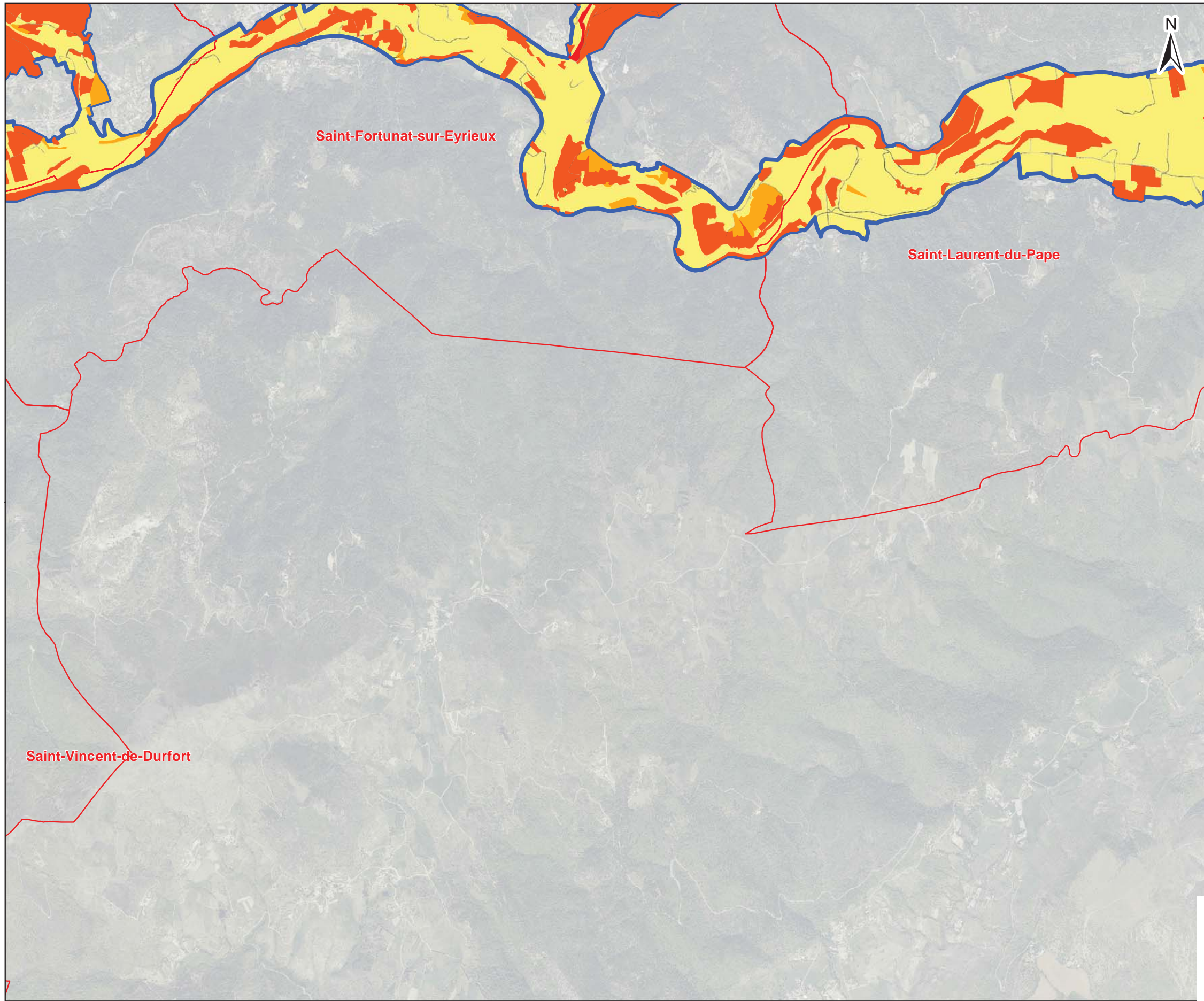
- Fort
- Assez fort
- Modéré
- Faible



Date : 29/05/2015
 Sources : IGN®, geofla, Ortho 2011
 Auteur : Olivier Maillard - Naturalia

Document d'objectifs du site FR 820 1658 - "Vallée de l'Eyrieux et ses affluents"



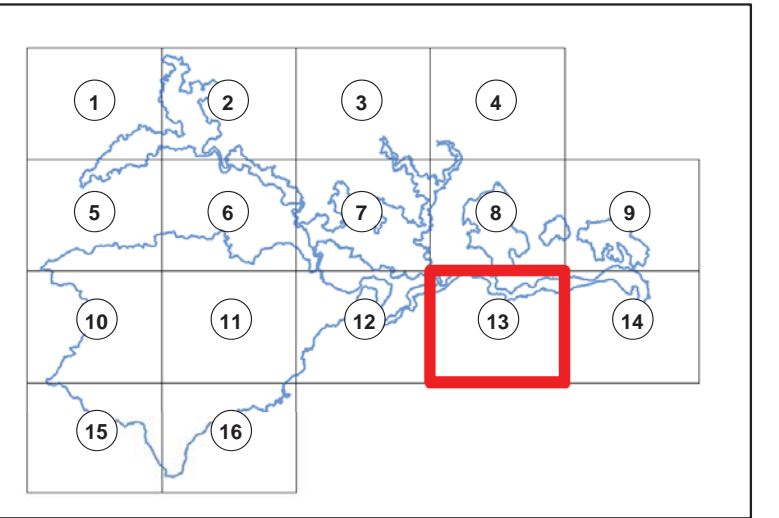



Site Natura 2000 B6
"Vallée de l'Eyrieux et ses affluents"

Limite communale
 Périmètre d'étude DOCOB B6

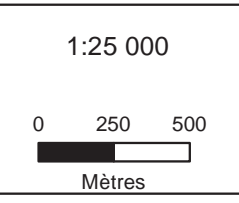
Zones à enjeux de conservation

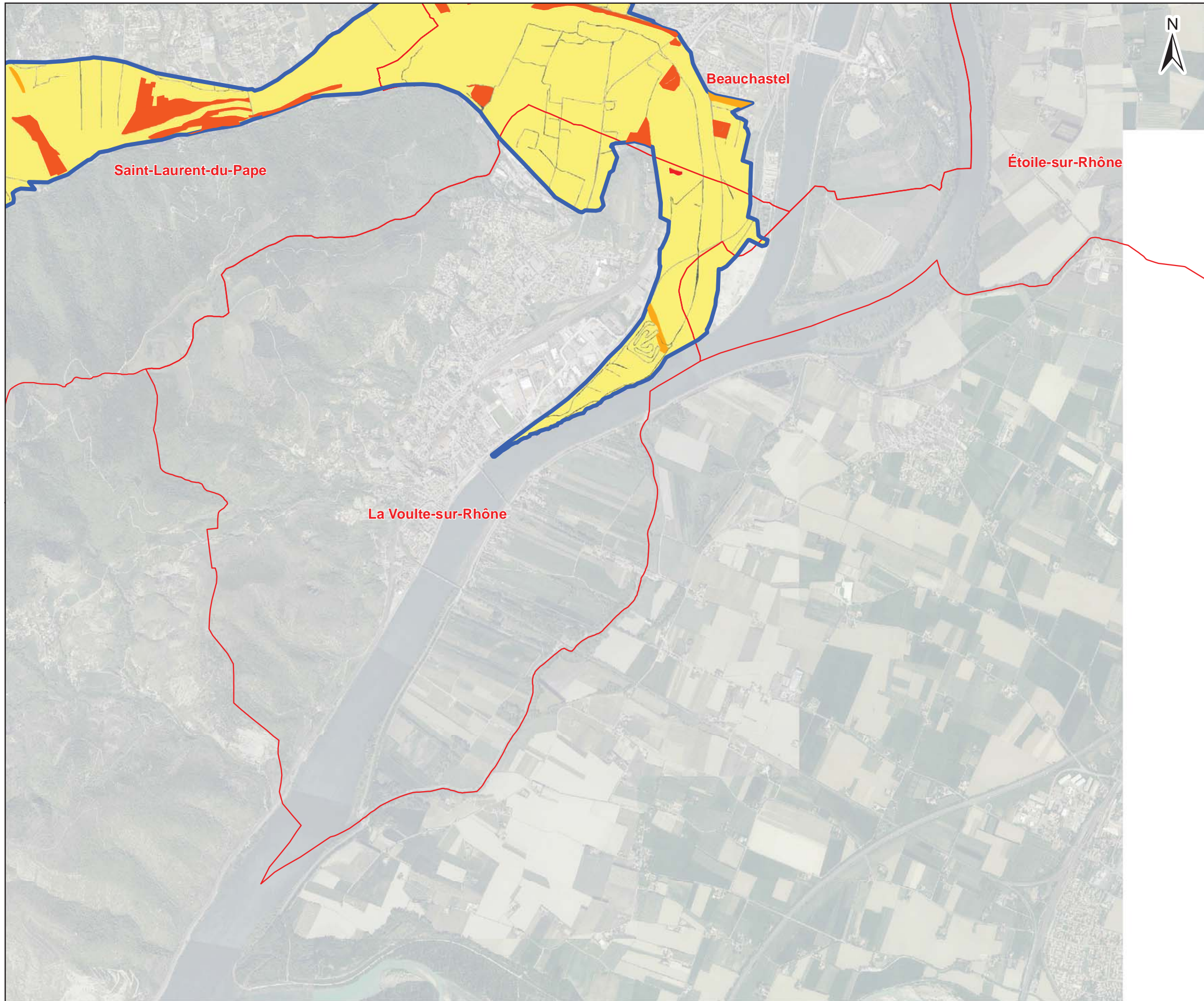
- Fort
- Assez fort
- Modéré
- Faible



Date : 29/05/2015
 Sources : IGN®,geofla,Ortho 2011
 Auteur : Olivier Maillard - Naturalia

Document d'objectifs du site FR 820 1658 - "Vallée de l'Eyrieux et ses affluents"





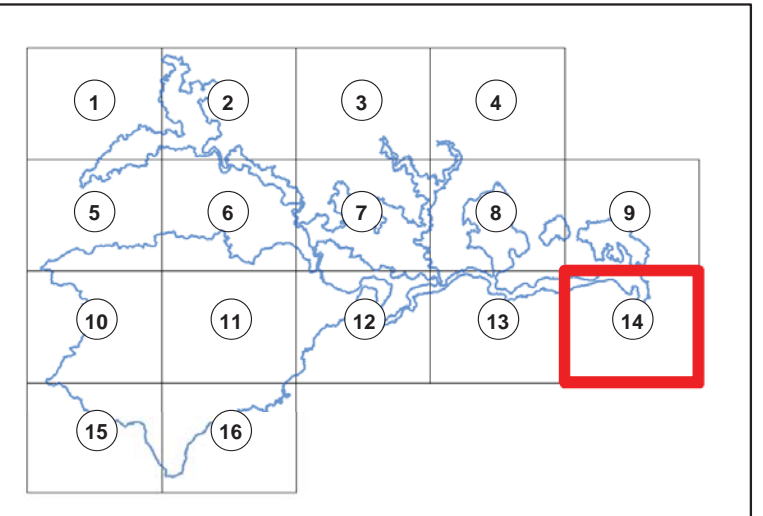
Site Natura 2000 B6
"Vallée de l'Eyrieux et ses affluents"

Limite communale

Périmètre d'étude DOCOB B6

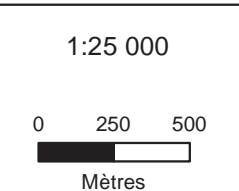
Zones à enjeux de conservation

- Fort
- Assez fort
- Modéré
- Faible



Date : 29/05/2015
 Sources : IGN®,geofla,Ortho 2011
 Auteur : Olivier Maillard - Naturalia

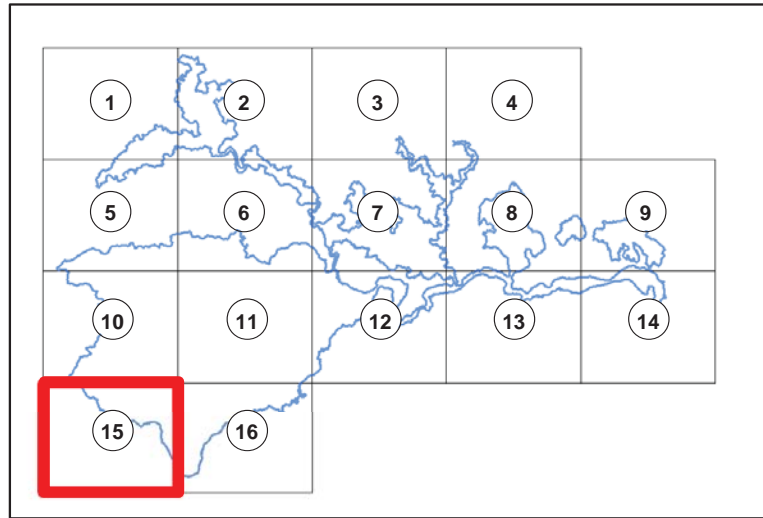
Document d'objectifs du site FR 820 1658 - "Vallée de l'Eyrieux et ses affluents"



Site Natura 2000 B6
"Vallée de l'Eyrieux et ses affluents"

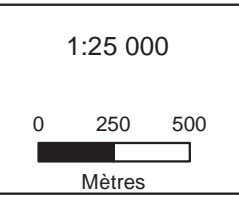
- Limite communale
- Périmètre d'étude DOCOB B6

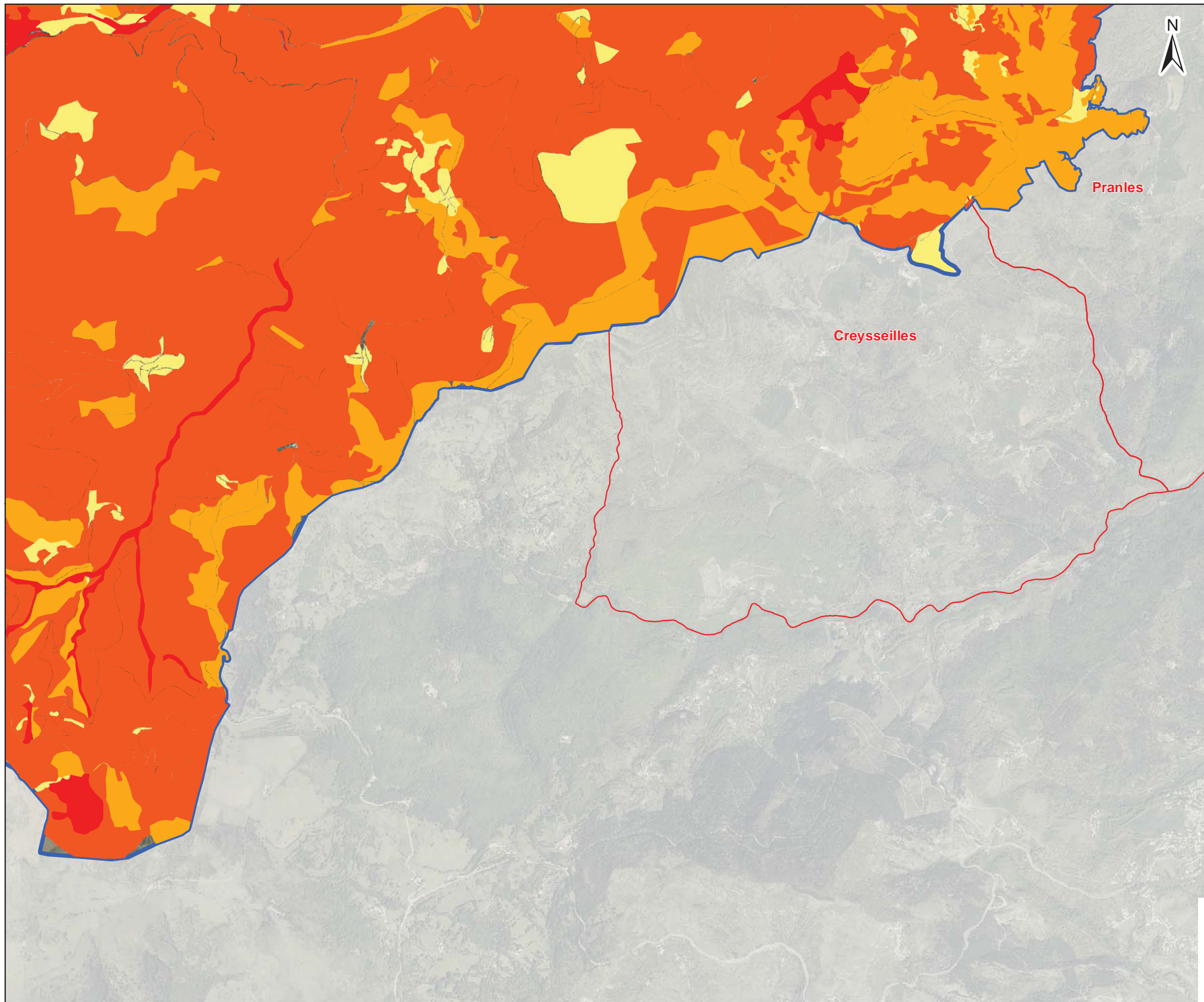
- Zones à enjeux de conservation**
- Fort
 - Assez fort
 - Modéré
 - Faible



Date : 29/05/2015
 Sources : IGN®,geofla,Ortho 2011
 Auteur : Olivier Maillard - Naturalia

Document d'objectifs du site FR 820 1658 - "Vallée de l'Eyrieux et ses affluents"



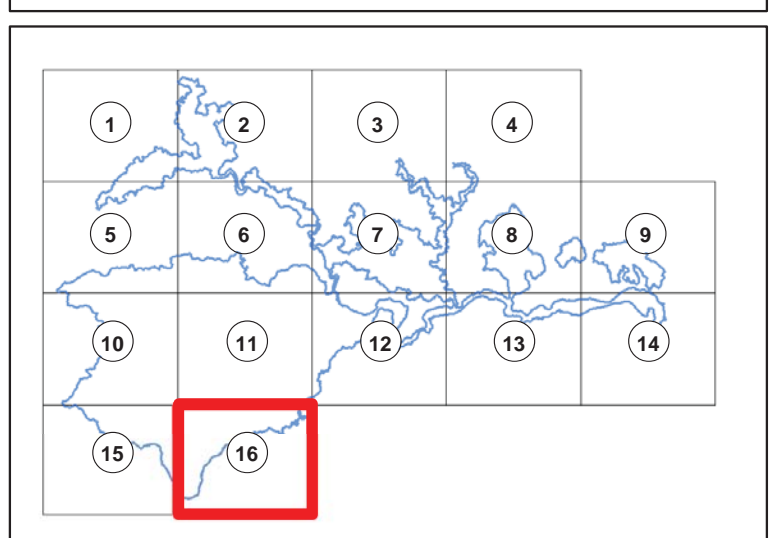


Site Natura 2000 B6
"Vallée de l'Eyrieux et ses affluents"

Limite communale
 Périmètre d'étude DOCOB B6

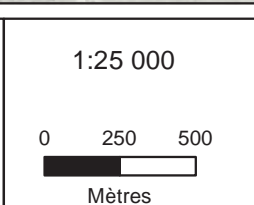
Zones à enjeux de conservation

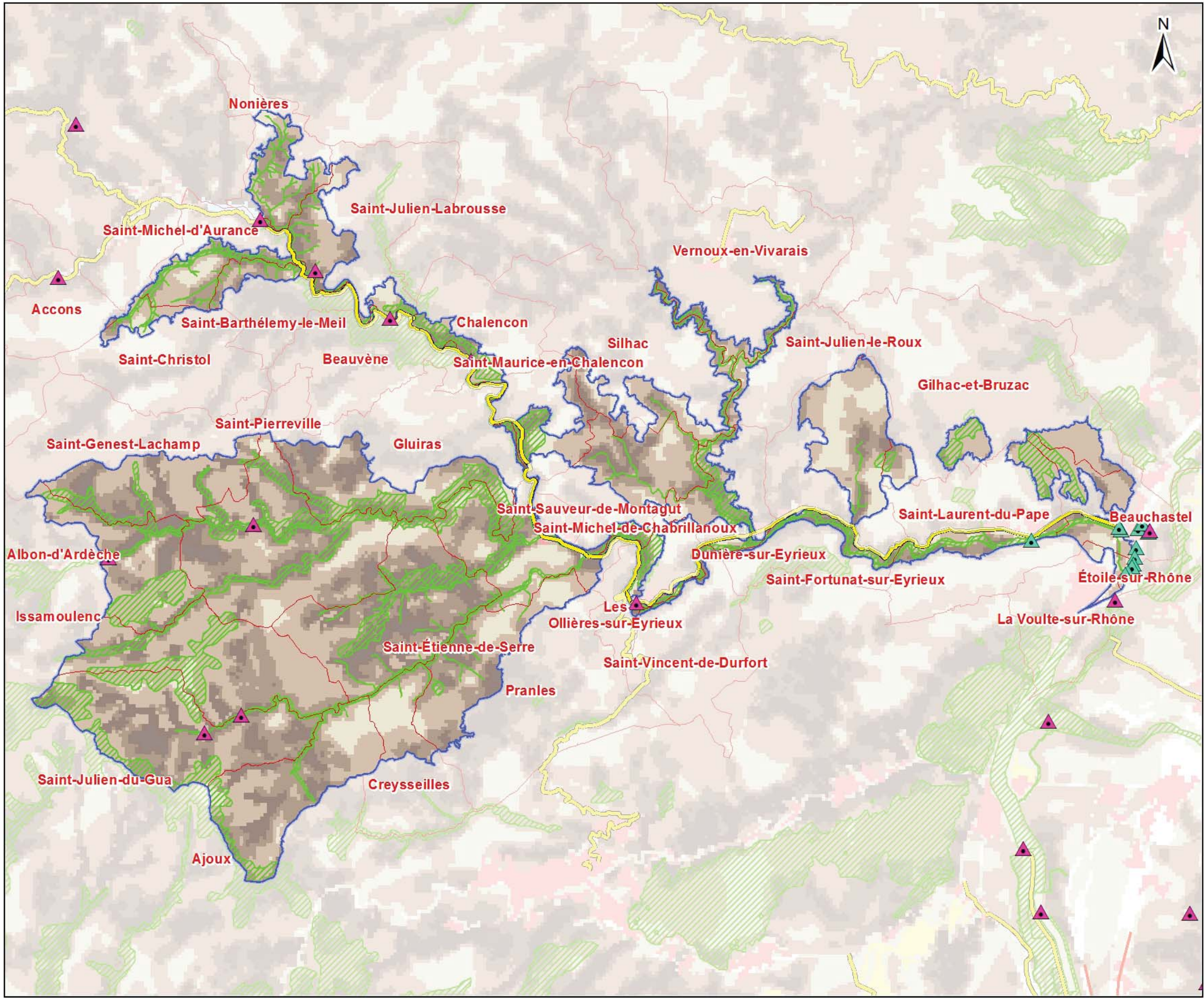
- Fort
- Assez fort
- Modéré
- Faible



Date : 29/05/2015
 Sources : IGN®,geofla,Ortho 2011
 Auteur : Olivier Maillard - Naturalia

Document d'objectifs du site FR 820 1658 - "Vallée de l'Eyrieux et ses affluents"



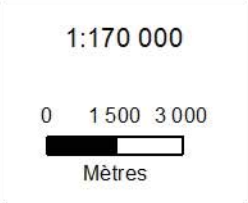
Carte n°63a
 RESEAU ECOLOGIQUE RHONE-ALPES
 APPLIQUE A L'ECHELLE DU PERIMETRE
 D'ETUDE DOCOB B6

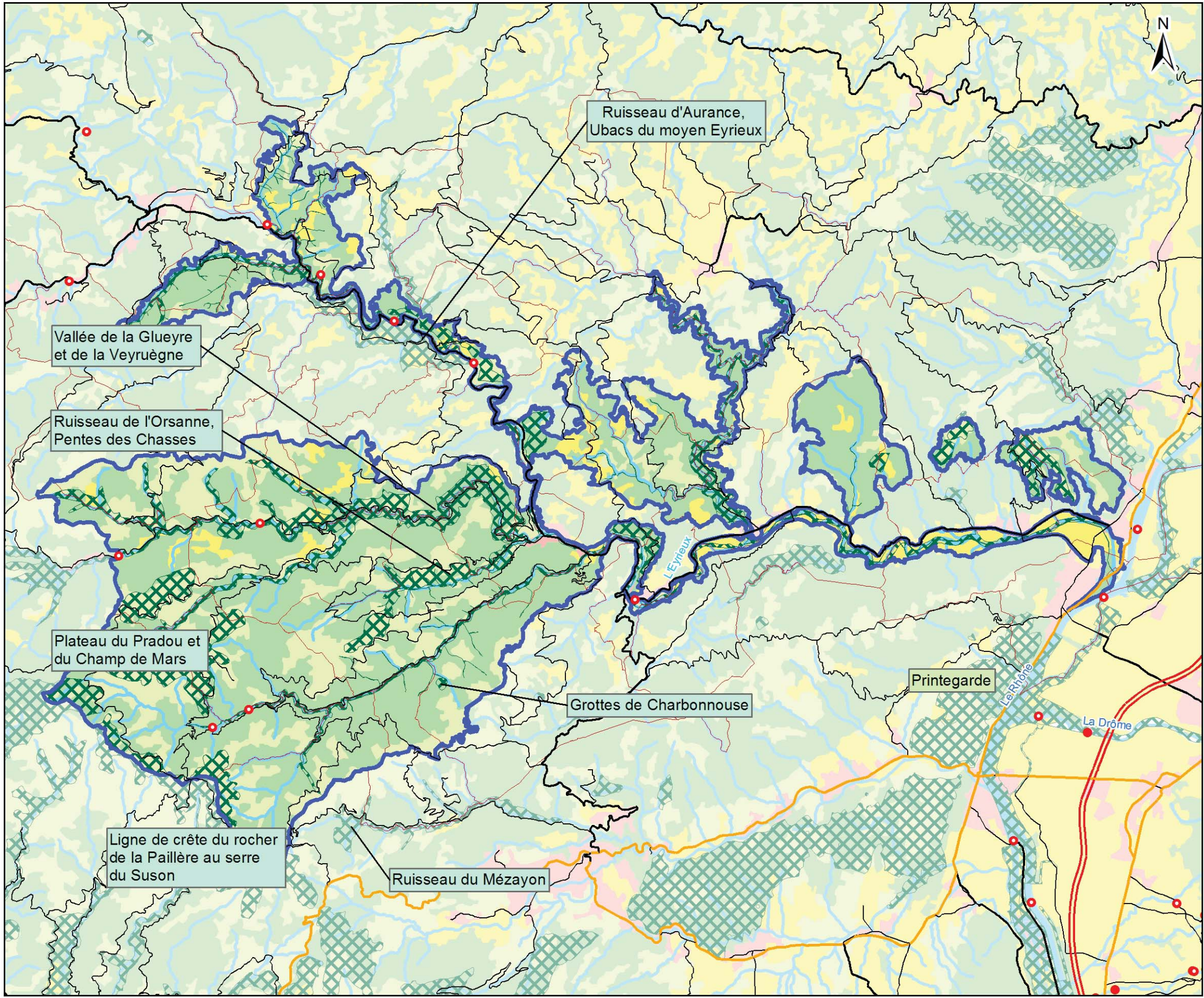
Site Natura 2000 B6
 "Vallée de l'Eyrieux et ses affluents"

- Franchissement difficile/périodique
- Franchissement
- Réseau routier
- Périmètre d'étude DOCOB B6
- Limite communale
- Espace Naturel d'intérêt Régional

- Trame du réseau écologique de Rhône Alpes
- Zone nodale
 - Zone d'extension
 - Cultures

Date : 06/05/2015
 Sources : IGN® Bd Topo, bd carthage, RERA
 Auteur : Aurélien Cheylan
 Document unique de gestion du site FR 820 1658 - "Vallée de l'Eyrieux et ses affluents"



















Carte n°63a

FONCTIONNALITES ECOLOGIQUES

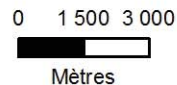
Site Natura 2000 B6
"Vallée de l'Eyrieux et ses affluents"

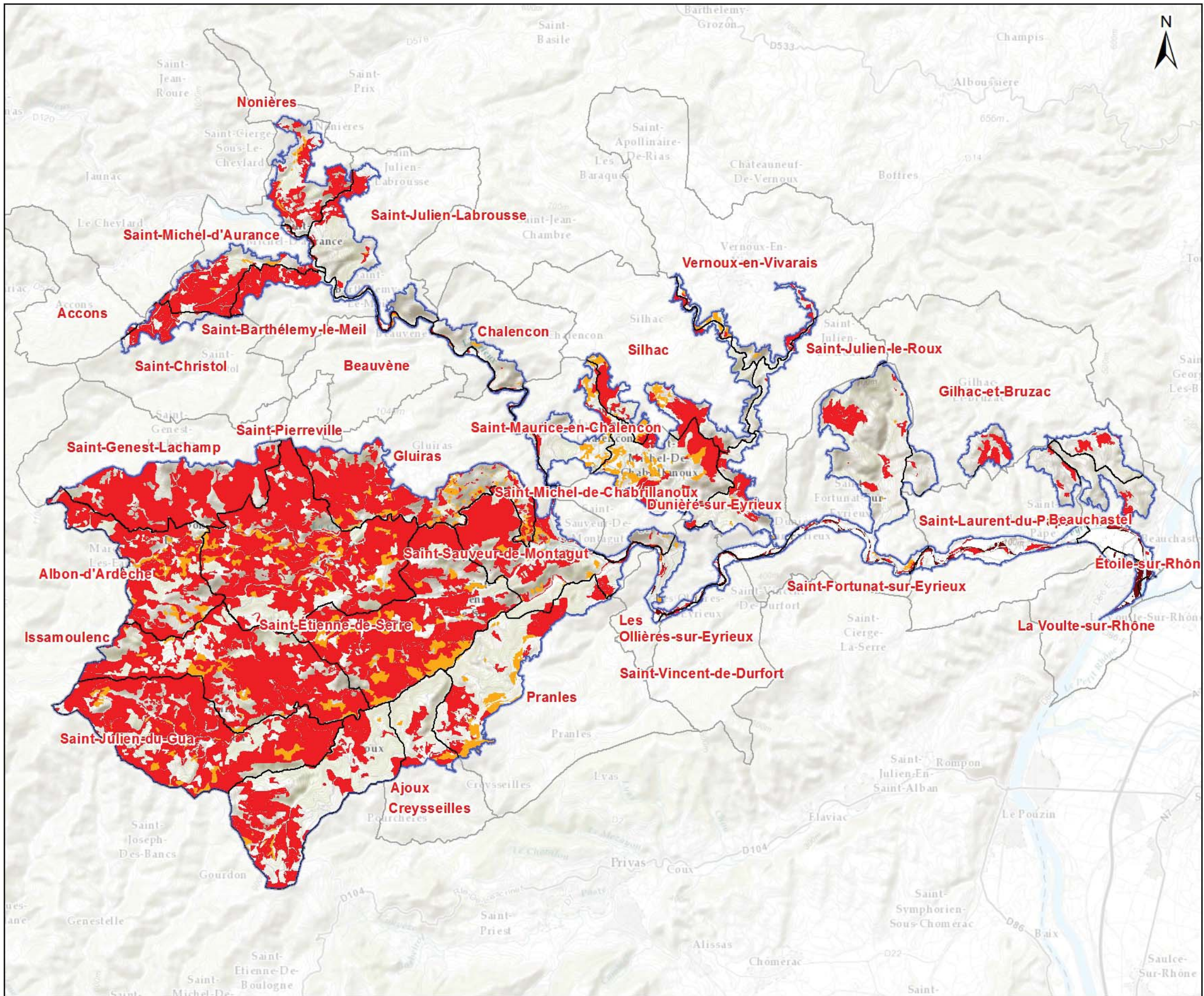
-  Périmètre d'étude DOCOB B6
 -  Limite communale
- Niveau de perméabilité des éléments fragmentants**
-  Imperméable (Autoroutes et nationales 2x2 voies)
 -  Perméabilité faible (Routes de fortes fréquentations)
 -  Permabilité moyenne
 -  Perméabilité forte
-  Franchissable
 -  Franchissement difficile ou périodique / Non franchissable
- Grands types de milieux**
-  Urbanisé
 -  Agricole
 -  Semi-ouvert
 -  Forestier
 -  Humide
- Réservoirs de biodiversité**
-  Espace Naturel d'intérêt Régional

Date : 25/05/2015
Sources : IGN® Bd Topo, bd carthage, RERA
Auteur : Olivier Maillard

Document unique de gestion du site FR 820 1658 - "Vallée de l'Eyrieux et ses affluents"

1:173 506





Carte n°64
 ENJEU DE CONSERVATION -
 HABITATS DOMINANTS DE LA
 DIRECTIVE 92/43 CEE

Site Natura 2000 B6
 "Vallée de l'Eyrieux et ses affluents"

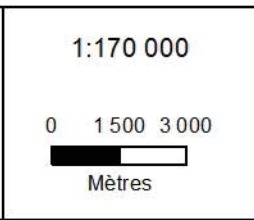
Limite communale
 Périmètre d'étude DOCOB B6

Enjeux de conservation des habitats dominants



- Fort
- Assez fort
- Modéré
- Faible





Date : 25/04/2015
 Sources : IGN® Bd Topo, bd carthage
 Auteur : Aurélien Cheylan

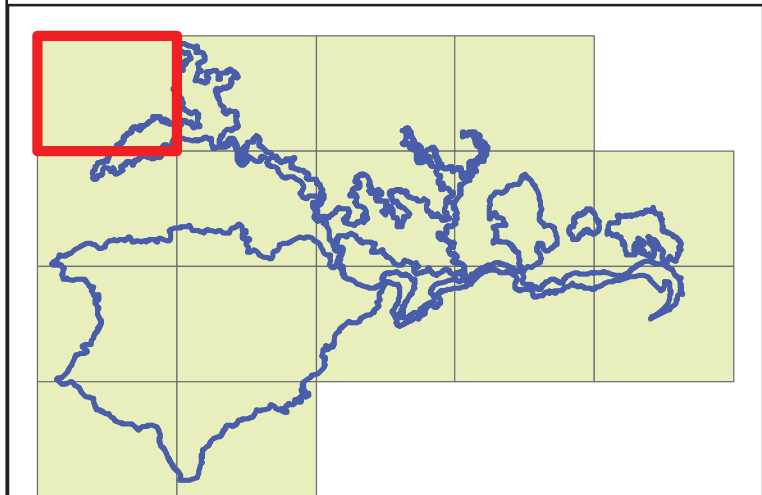
Document unique de gestion du site FR 820 1658 - "Vallée de l'Eyrieux et ses affluents"




**Site Natura 2000 B6
 "Vallée de l'Eyrieux et ses affluents"**

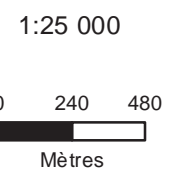
-  Limite communale
-  Périmètre d'étude DOCOB B6

- Enjeux de conservation des habitats dominants**
-  Fort
 -  Assez fort
 -  Modéré
 -  Faible



Date : 25/04/2015
 Sources : Bing Imagery, bd carthage, Naturalia
 Auteur : Aurélien Cheylan

Document unique de gestion du site FR 820 1658 - "Vallée de l'Eyrieux et ses affluents"







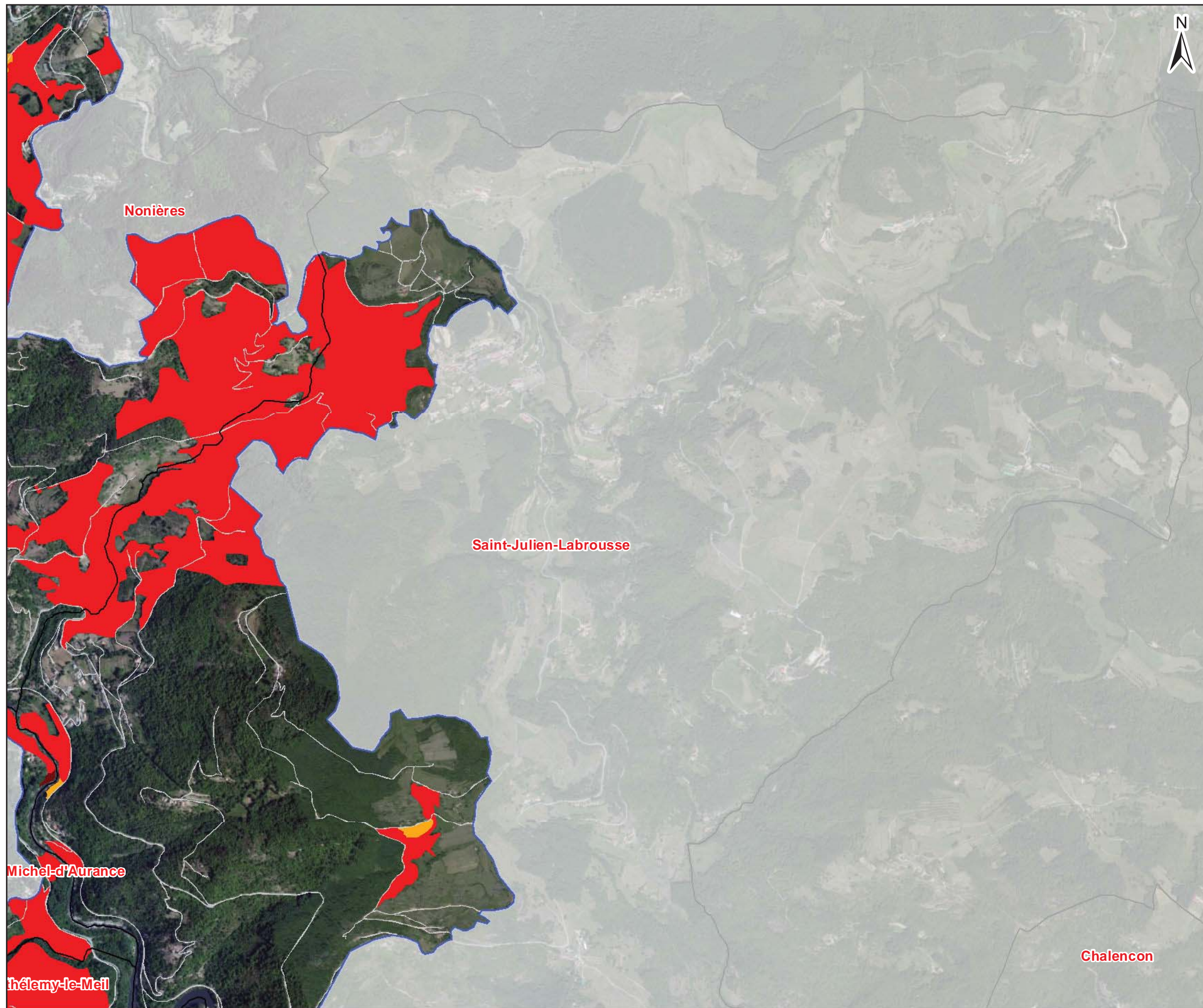
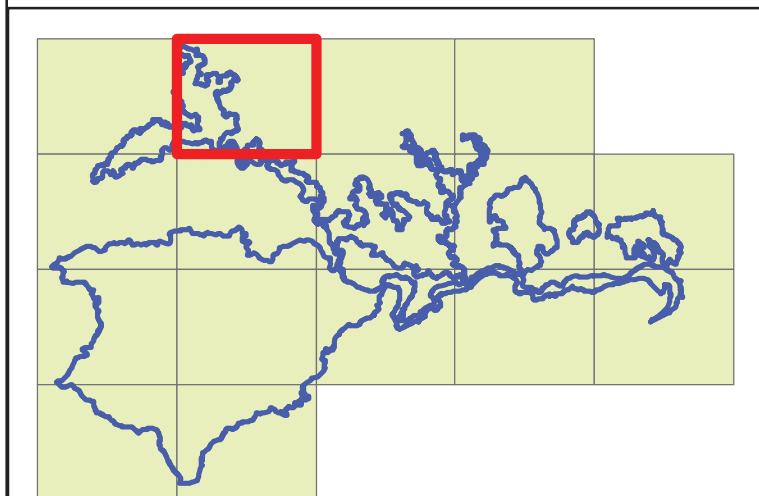
**Site Natura 2000 B6
 "Vallée de l'Eyrieux et ses affluents"**

 Limite communale

 Périmètre d'étude DOCOB B6

Enjeux de conservation des habitats dominants

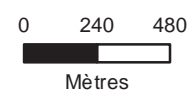
-  Fort
-  Assez fort
-  Modéré
-  Faible



Date : 25/04/2015
 Sources : Bing Imagery, bd carthage, Naturalia
 Auteur : Aurélien Cheylan


Document unique de gestion du site FR 820 1658 - "Vallée de l'Eyrieux et ses affluents"


1:25 000







ENJEU DE CONSERVATION -
HABITATS DOMINANTS DE LA
DIRECTIVE 92/43 CEE

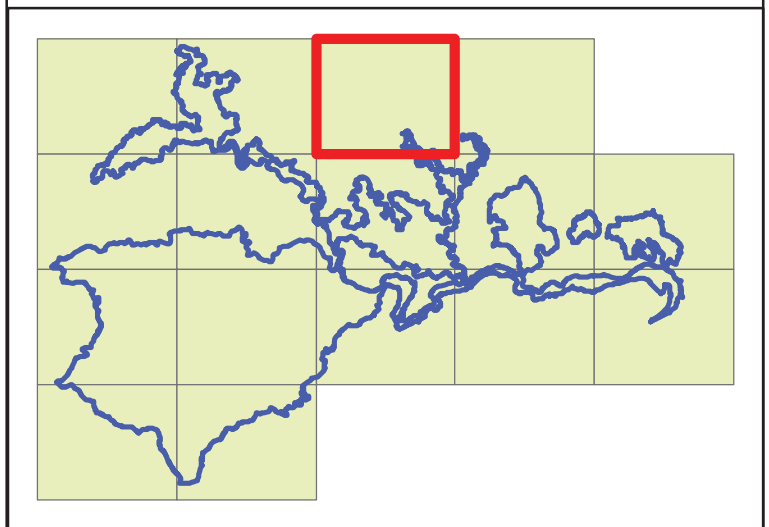
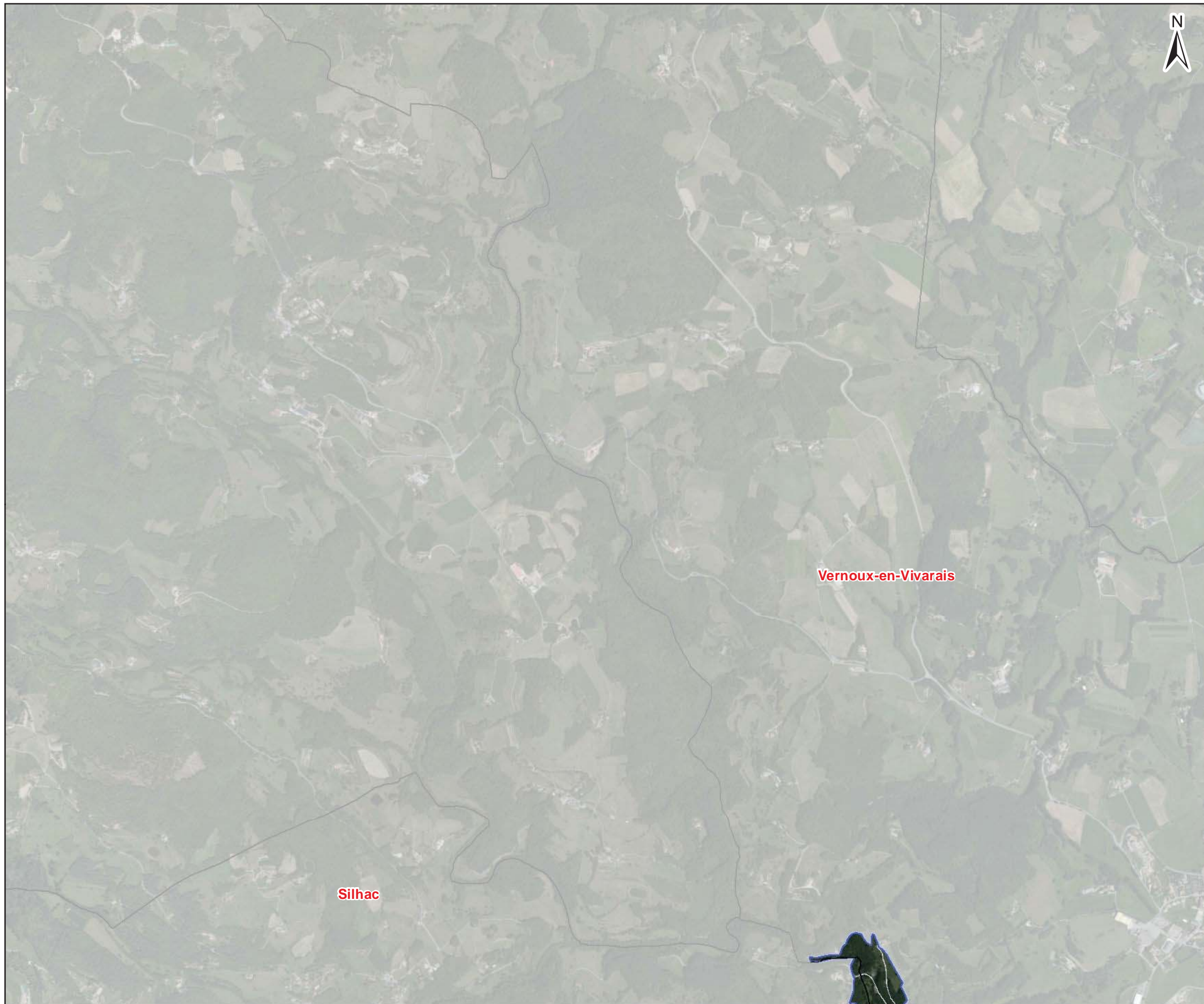
Site Natura 2000 B6
"Vallée de l'Eyrieux et ses affluents"

 Limite communale

 Périmètre d'étude DOCOB B6

Enjeux de conservation des habitats dominants

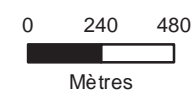
-  Fort
-  Assez fort
-  Modéré
-  Faible



Date : 25/04/2015
Sources : Bing Imagery, bd carthage, Naturalia
Auteur : Aurélien Cheylan

Document unique de gestion du site FR 820 1658 - "Vallée de l'Eyrieux et ses affluents"

1:25 000




ardèche
LE DEPARTEMENT







ENJEU DE CONSERVATION -
HABITATS DOMINANTS DE LA
DIRECTIVE 92/43 CEE

Site Natura 2000 B6
"Vallée de l'Eyrieux et ses affluents"

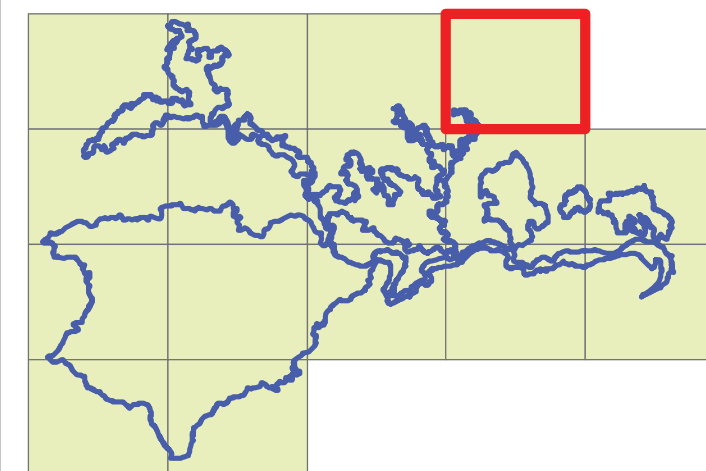
 Limite communale

 Périmètre d'étude DOCOB B6

Enjeux de conservation des habitats dominants

-  Fort
-  Assez fort
-  Modéré
-  Faible

Vernoux-en-Vivarais



Date : 25/04/2015
Sources : Bing Imagery, bd carthage, Naturalia
Auteur : Aurélien Cheylan

1:25 000


0 240 480
Mètres

ardèche
LE DEPARTEMENT



NATURALIA
CONSULTANTS EN ENVIRONNEMENT

Document unique de gestion du site FR 820 1658 - "Vallée de l'Eyrieux et ses affluents"







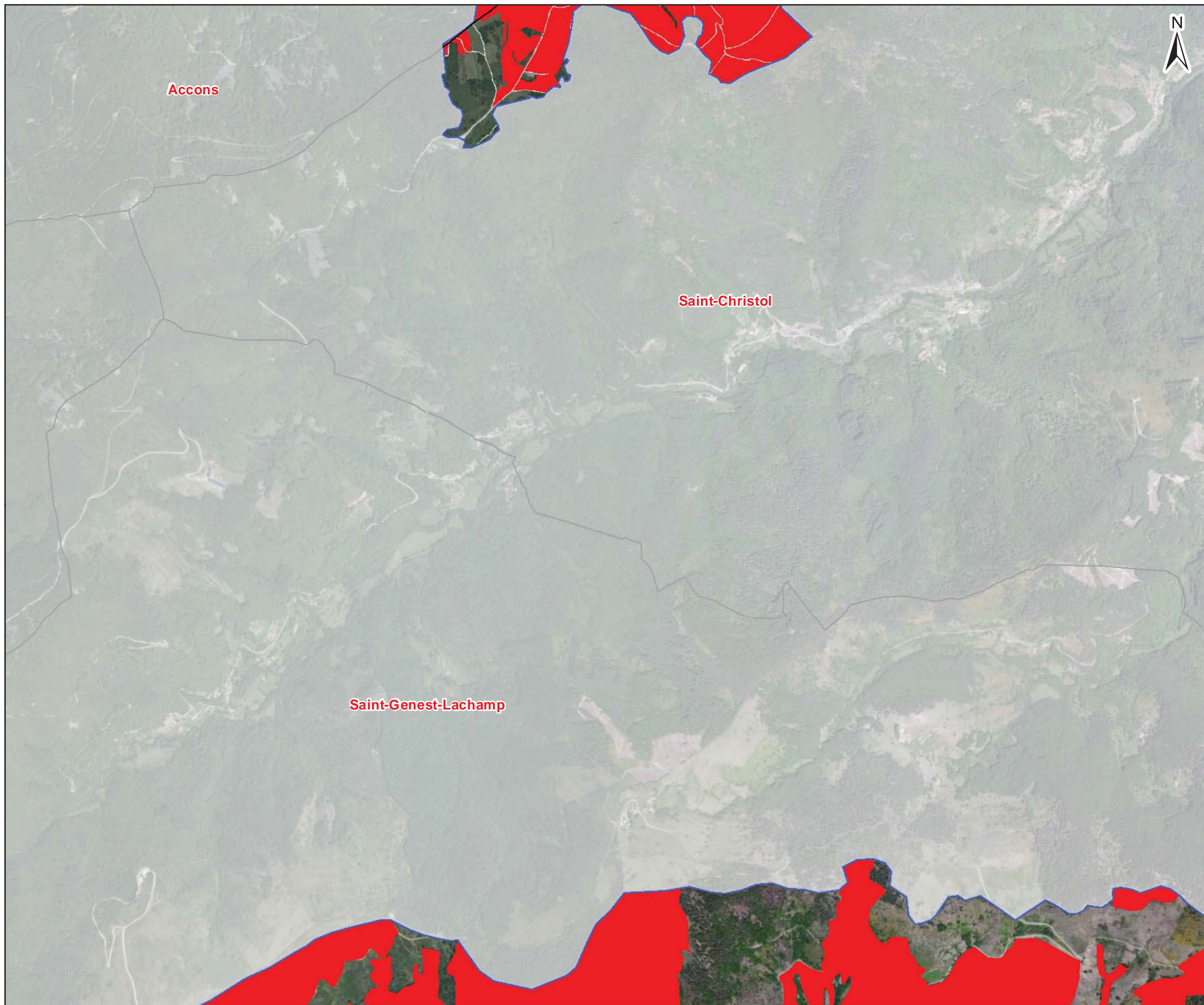
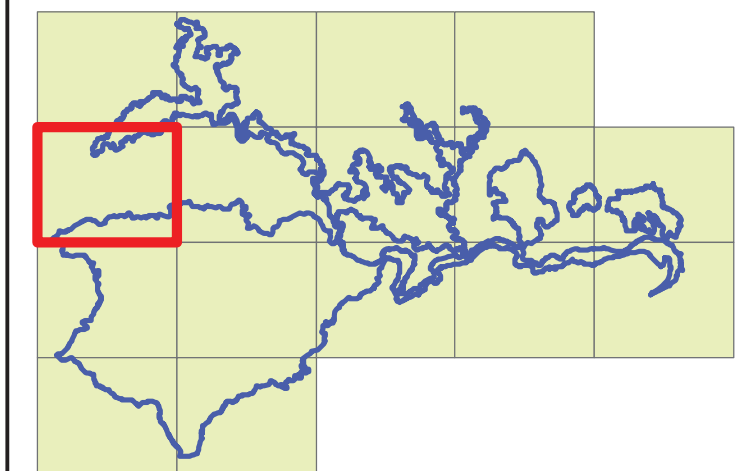
**Site Natura 2000 B6
 "Vallée de l'Eyrieux et ses affluents"**

 Limite communale

 Périmètre d'étude DOCOB B6

Enjeux de conservation des habitats dominants


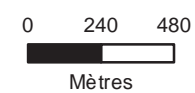
-  Fort
-  Assez fort
-  Modéré
-  Faible

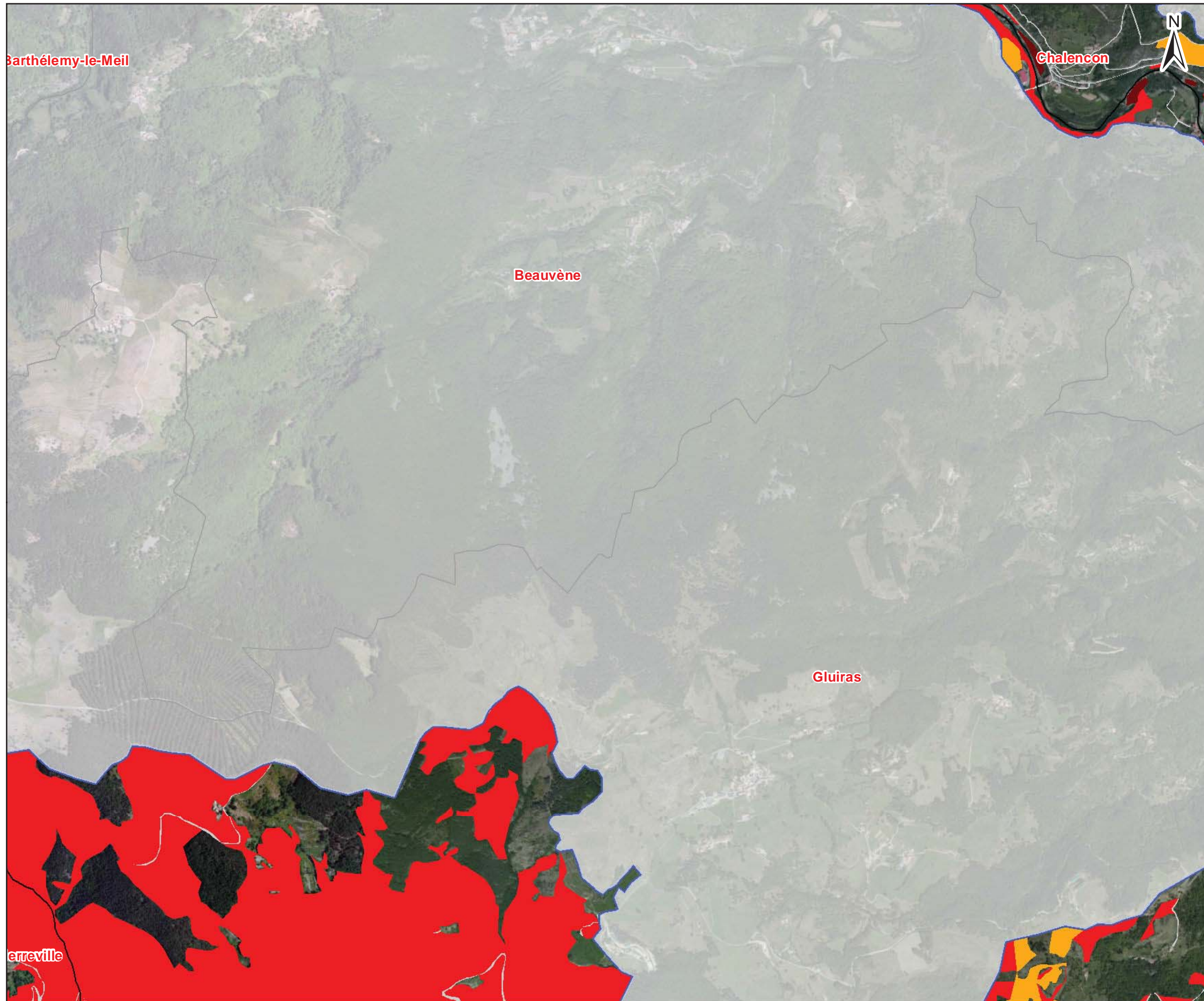


Date : 25/04/2015
 Sources : Bing Imagery, bd carthage, Naturalia
 Auteur : Aurélien Cheylan

Document unique de gestion du site FR 820 1658 - "Vallée de l'Eyrieux et ses affluents"

1:25 000



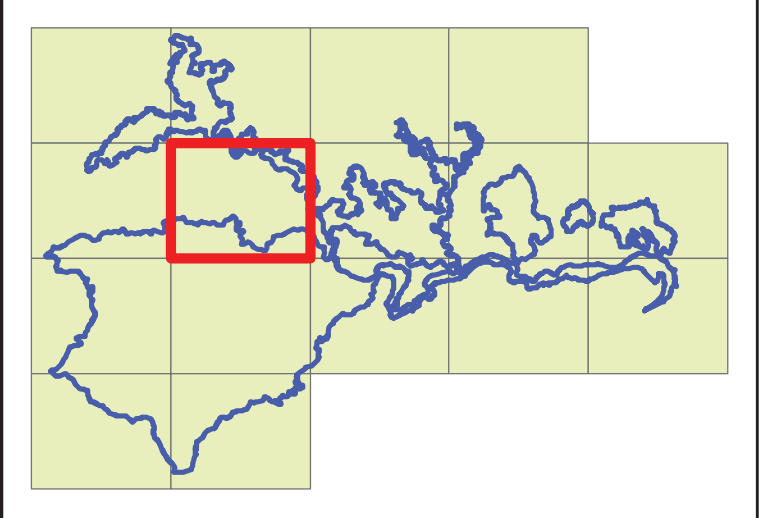


**Site Natura 2000 B6
 "Vallée de l'Eyrieux et ses affluents"**

Limite communale
 Périmètre d'étude DOCOB B6

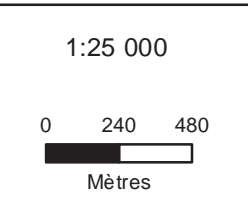

Enjeux de conservation des habitats dominants

- Fort
- Assez fort
- Modéré
- Faible



Date : 25/04/2015
 Sources : Bing Imagery, bd carthage, Naturalia
 Auteur : Aurélien Cheylan

Document unique de gestion du site FR 820 1658 - "Vallée de l'Eyrieux et ses affluents"








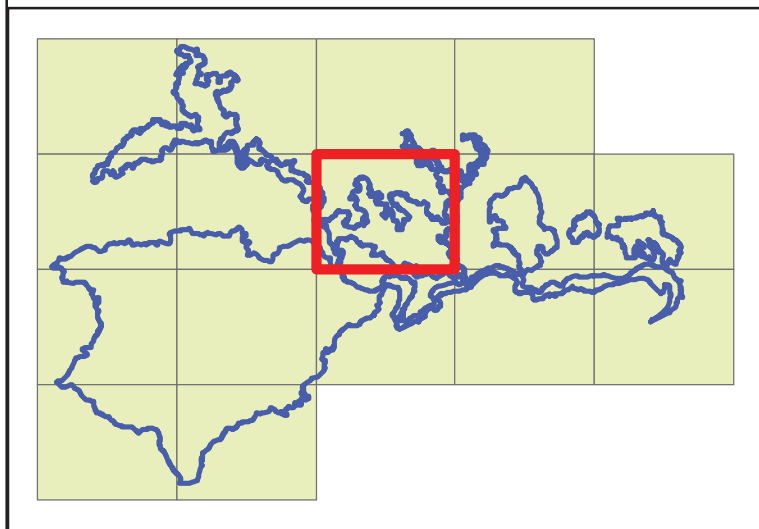
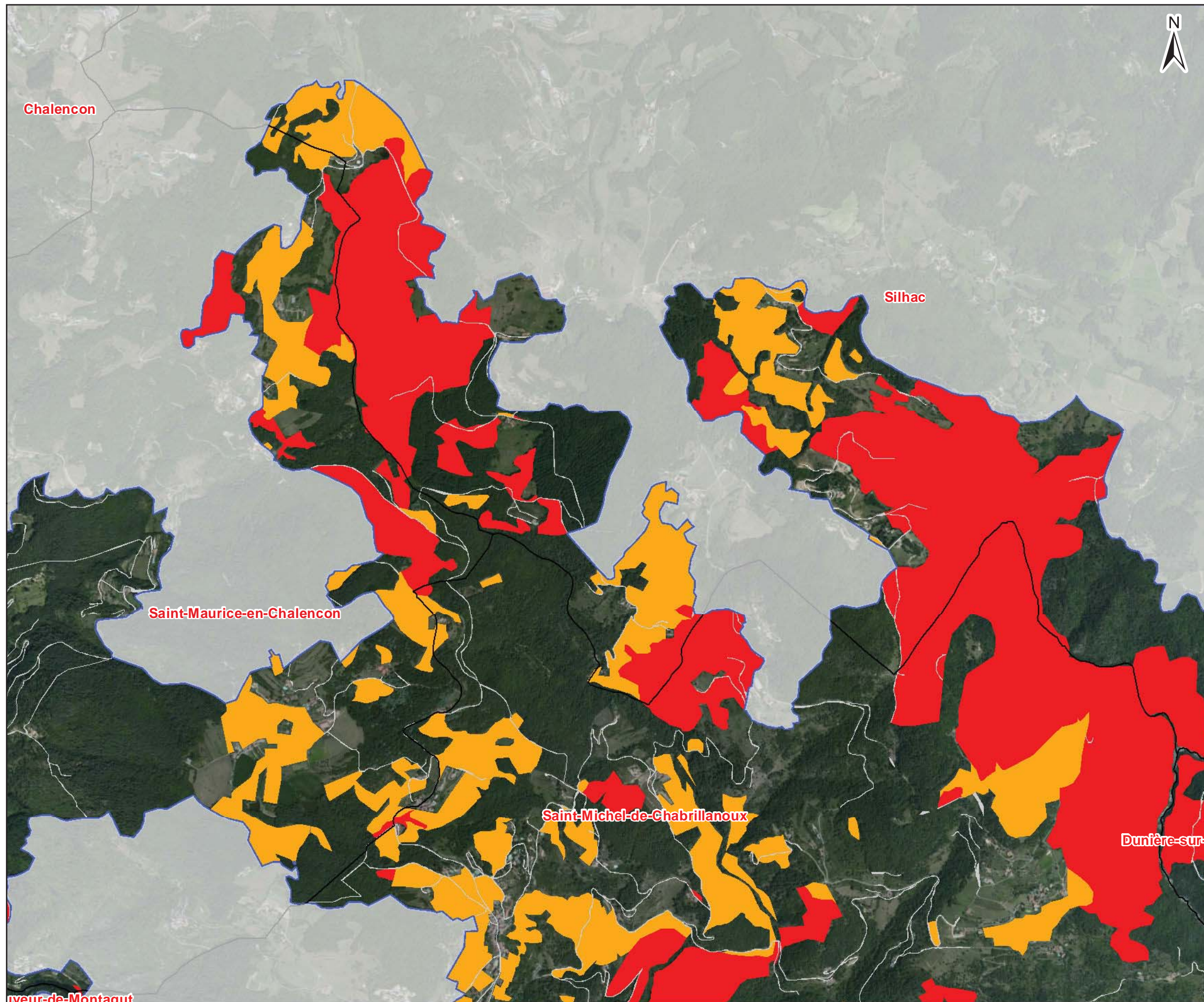
**Site Natura 2000 B6
 "Vallée de l'Eyrieux et ses affluents"**

 Limite communale

 Périmètre d'étude DOCOB B6


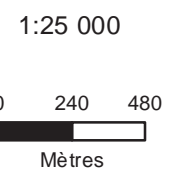
Enjeux de conservation des habitats dominants

-  Fort
-  Assez fort
-  Modéré
-  Faible



Date : 25/04/2015
 Sources : Bing Imagery, bd carthage, Naturalia
 Auteur : Aurélien Cheylan

Document unique de gestion du site FR 820 1658 - "Vallée de l'Eyrieux et ses affluents"



ENJEU DE CONSERVATION -
HABITATS DOMINANTS DE LA
DIRECTIVE 92/43 CEE

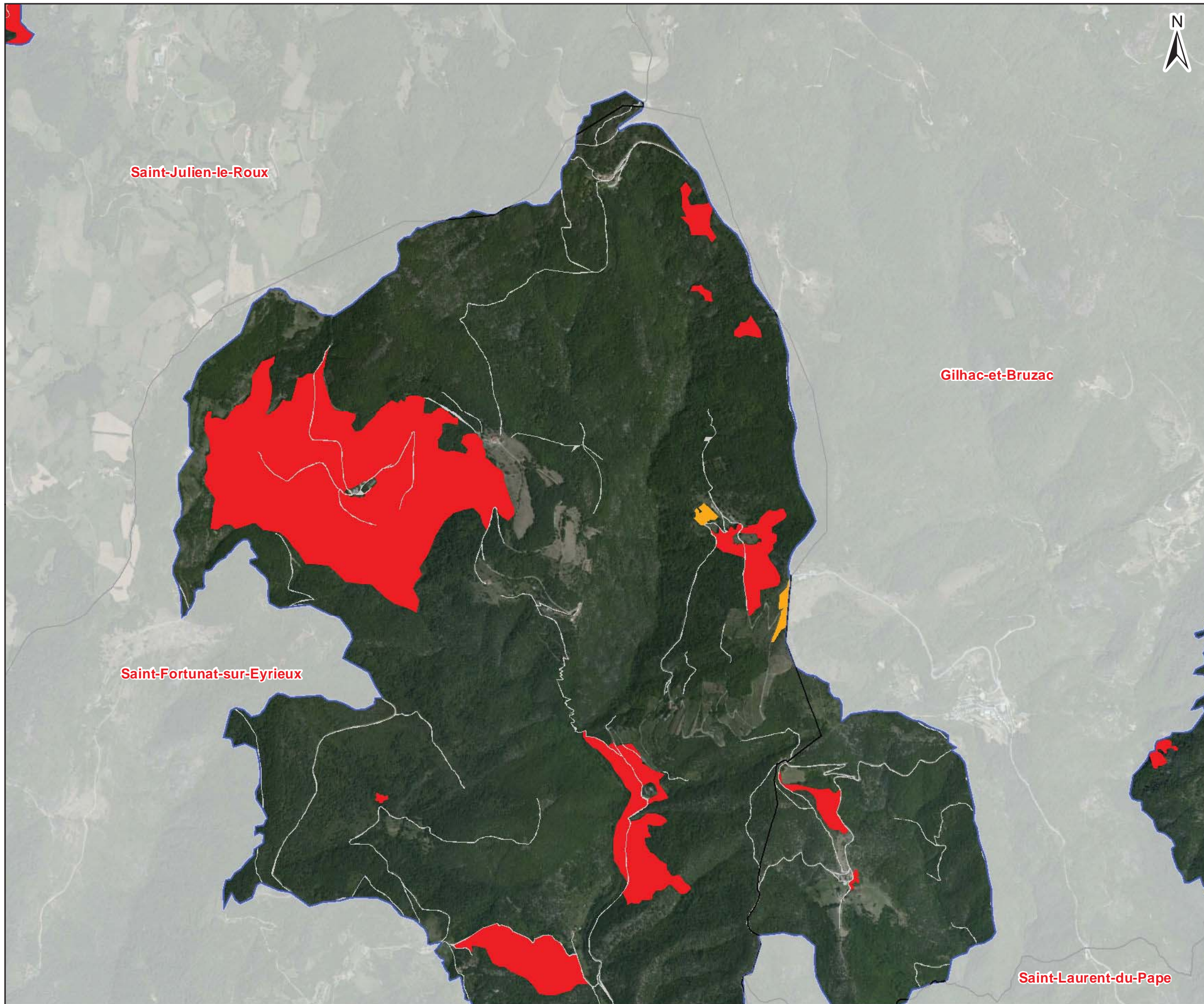
Site Natura 2000 B6
"Vallée de l'Eyrieux et ses affluents"

Limite communale

Périmètre d'étude DOCOB B6

Enjeux de conservation des habitats dominants

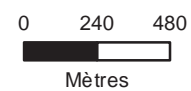
- Fort
- Assez fort
- Modéré
- Faible



Date : 25/04/2015
Sources : Bing Imagery, bd carthage, Naturalia
Auteur : Aurélien Cheylan

Document unique de gestion du site FR 820 1658 - "Vallée de l'Eyrieux et ses affluents"


1:25 000





ardèche
LE DEPARTEMENT







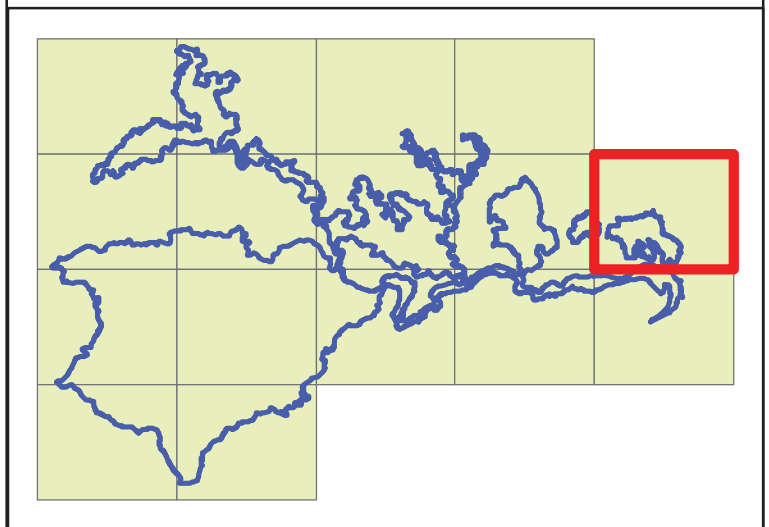
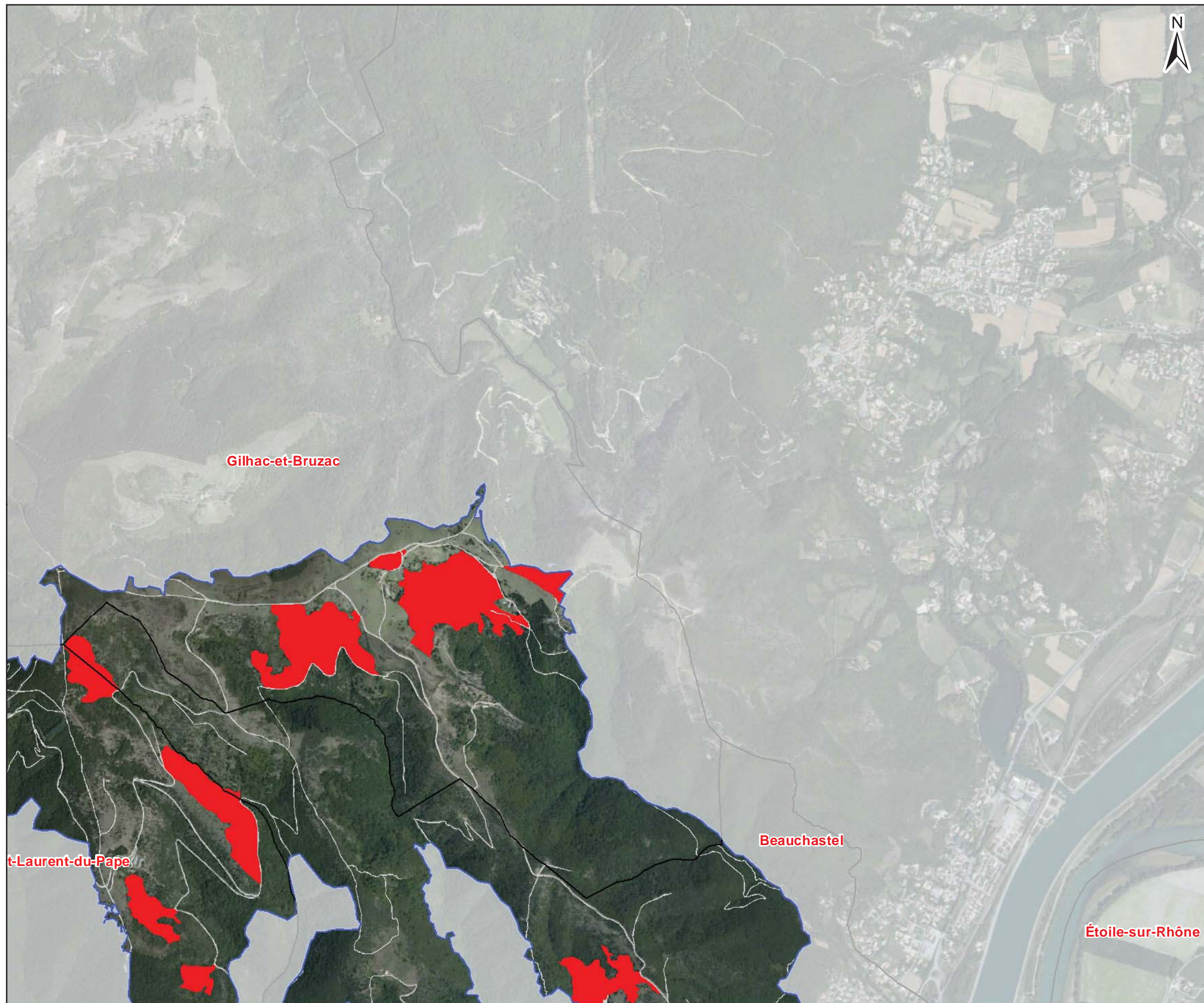
NATURALIA
CONSULTANTES EN ENVIRONNEMENT



**Site Natura 2000 B6
 "Vallée de l'Eyrieux et ses affluents"**

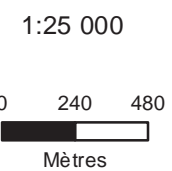
-  Limite communale
-  Périmètre d'étude DOCOB B6

- Enjeux de conservation des habitats dominants**
-  Fort
 -  Assez fort
 -  Modéré
 -  Faible




Date : 25/04/2015
 Sources : Bing Imagery, bd carthage, Naturalia
 Auteur : Aurélien Cheylan

Document unique de gestion du site FR 820 1658 - "Vallée de l'Eyrieux et ses affluents"







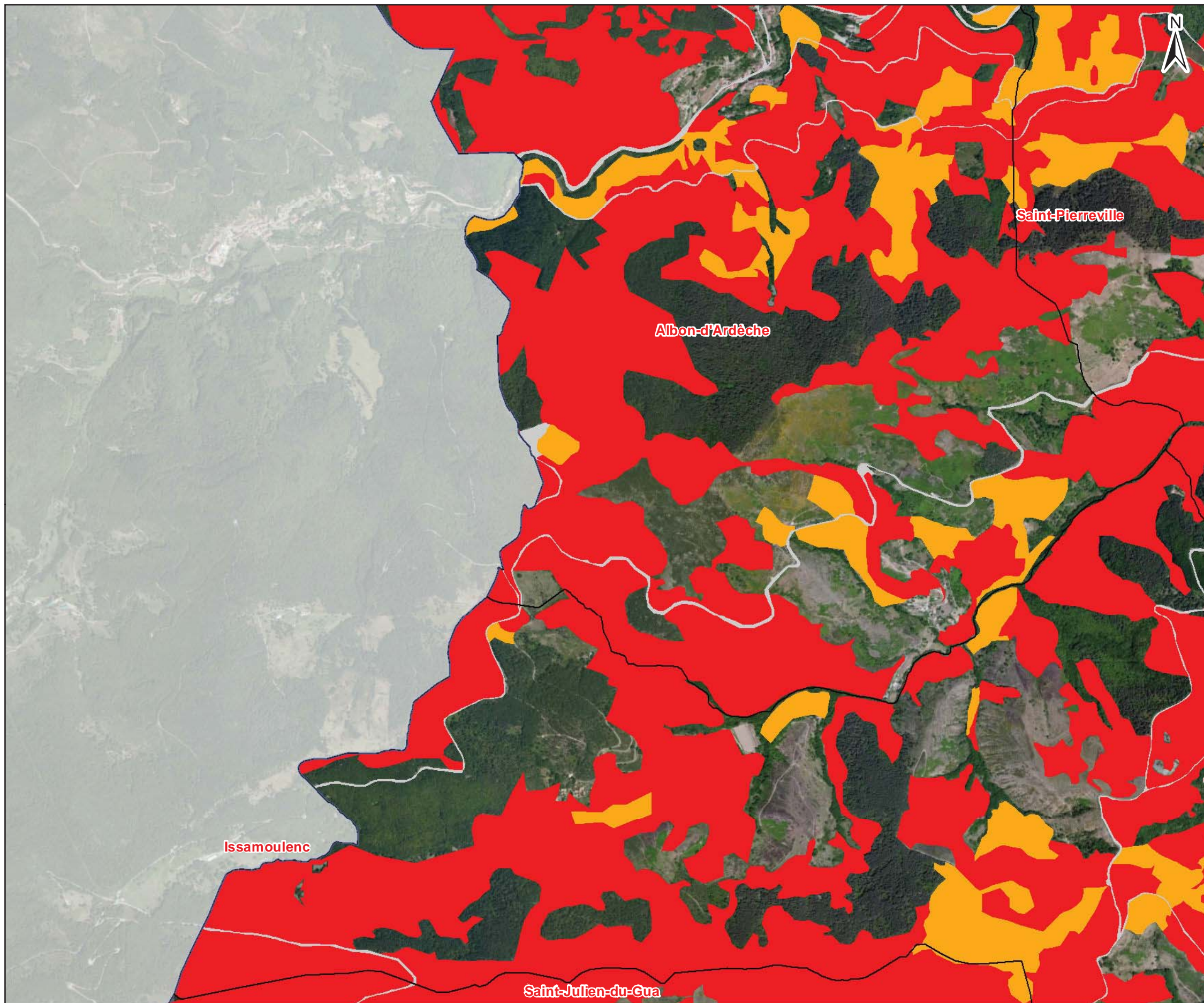
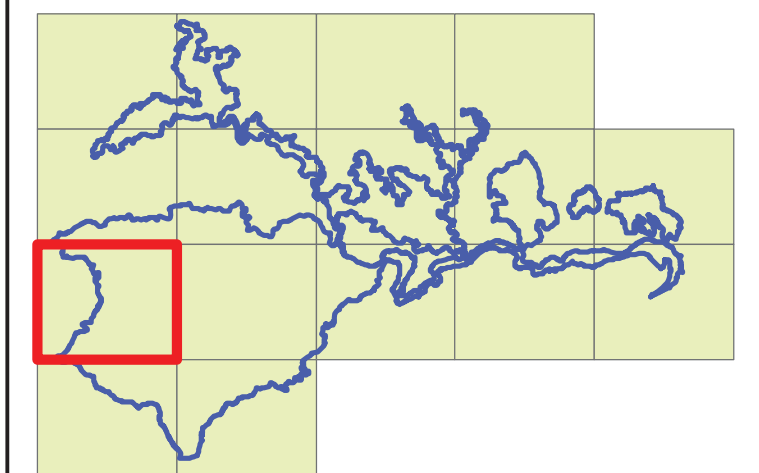
**Site Natura 2000 B6
 "Vallée de l'Eyrieux et ses affluents"**

 Limite communale

 Périmètre d'étude DOCOB B6

Enjeux de conservation des habitats dominants

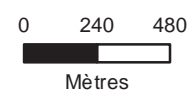
-  Fort
-  Assez fort
-  Modéré
-  Faible



Date : 25/04/2015
 Sources : Bing Imagery, bd carthage, Naturalia
 Auteur : Aurélien Cheylan

Document unique de gestion du site FR 820 1658 - "Vallée de l'Eyrieux et ses affluents"

1:25 000



ENJEU DE CONSERVATION -
HABITATS DOMINANTS DE LA
DIRECTIVE 92/43 CEE

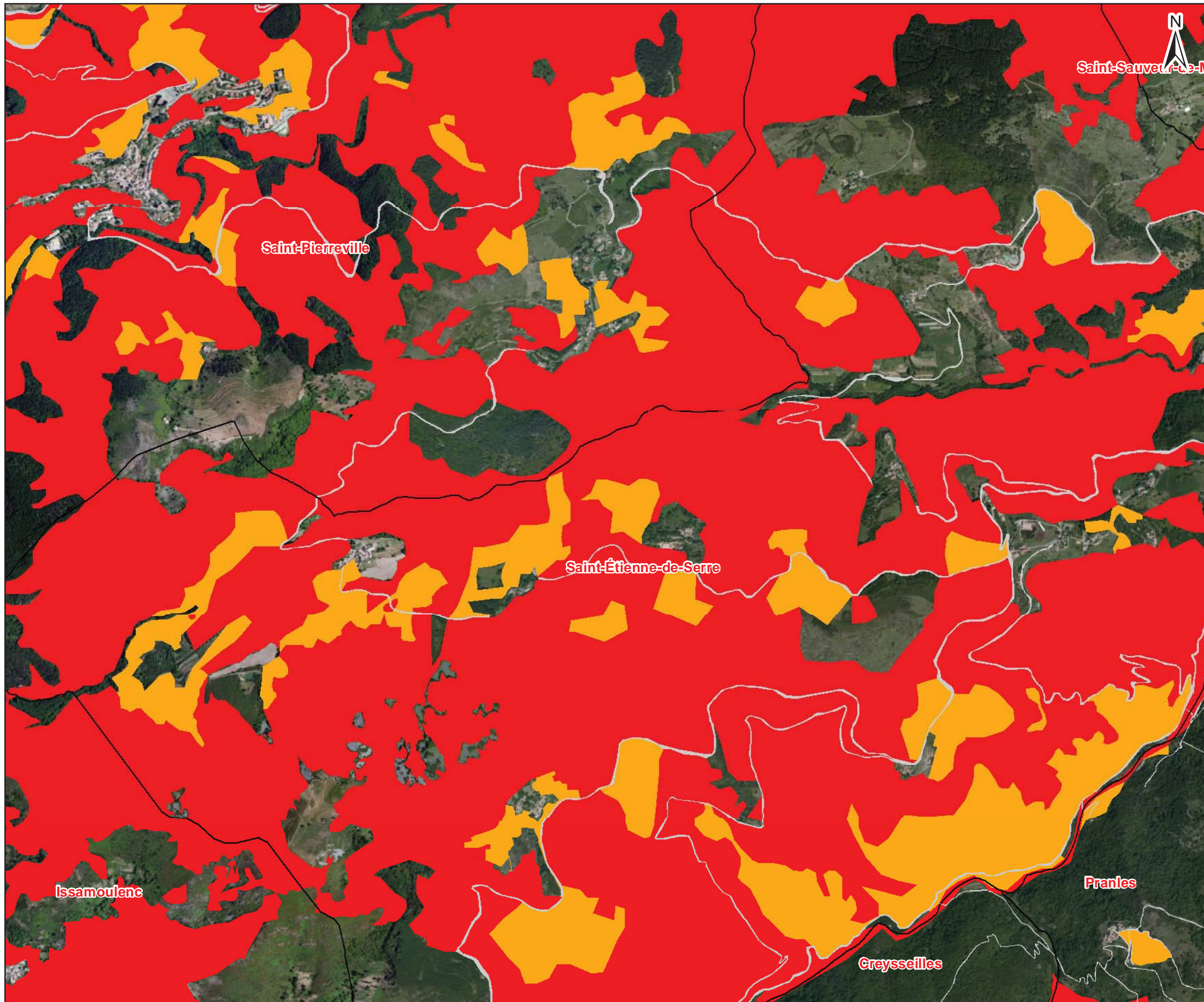
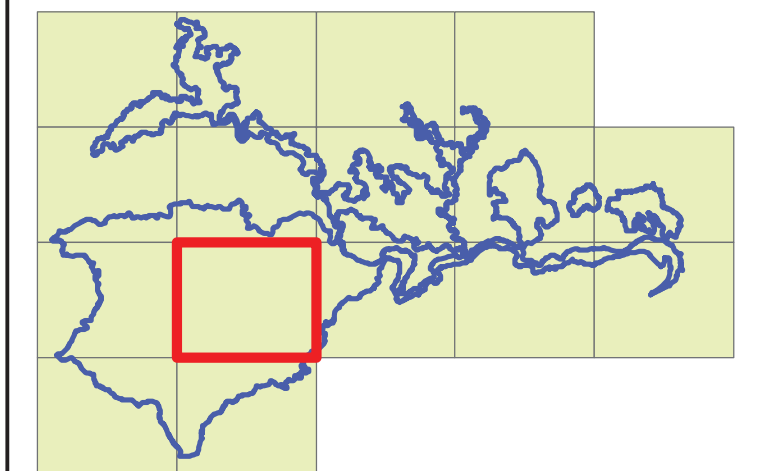
Site Natura 2000 B6
"Vallée de l'Eyrieux et ses affluents"

Limite communale

Périmètre d'étude DOCOB B6

Enjeux de conservation des habitats dominants

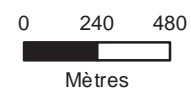
- Fort
- Assez fort
- Modéré
- Faible

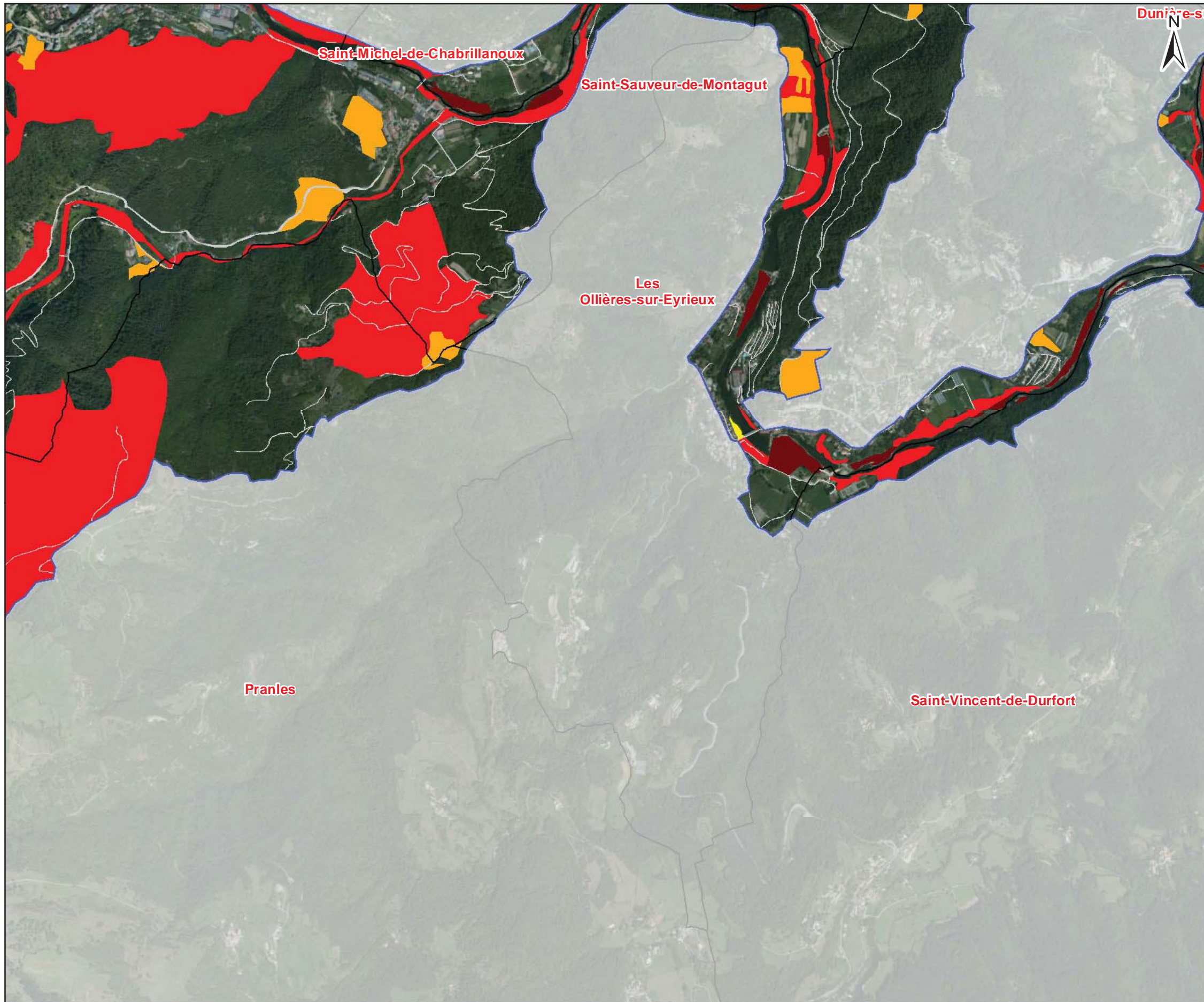


Date : 25/04/2015
Sources : Bing Imagery, bd carthage, Naturalia
Auteur : Aurélien Cheylan

Document unique de gestion du site FR 820 1658 - "Vallée de l'Eyrieux et ses affluents"

1:25 000



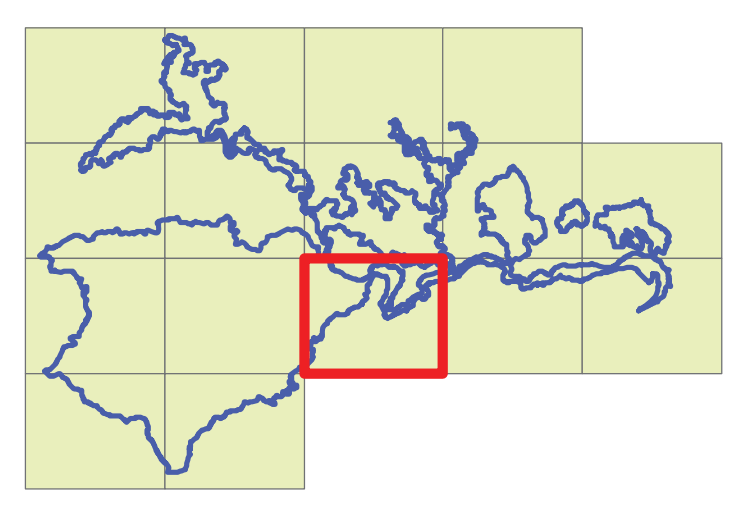


**Site Natura 2000 B6
 "Vallée de l'Eyrieux et ses affluents"**

Limite communale
 Périmètre d'étude DOCOB B6


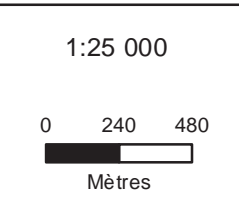
Enjeux de conservation des habitats dominants

- Fort
- Assez fort
- Modéré
- Faible




Date : 25/04/2015
 Sources : Bing Imagery, bd carthage, Naturalia
 Auteur : Aurélien Cheylan

Document unique de gestion du site FR 820 1658 - "Vallée de l'Eyrieux et ses affluents"







ENJEU DE CONSERVATION -
HABITATS DOMINANTS DE LA
DIRECTIVE 92/43 CEE

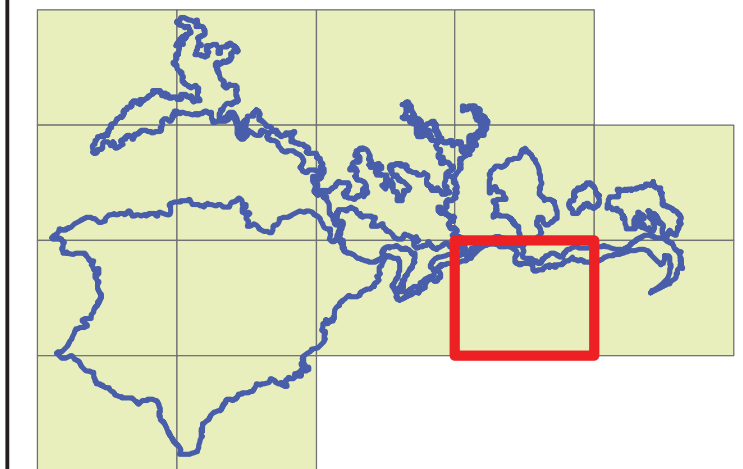
Site Natura 2000 B6
"Vallée de l'Eyrieux et ses affluents"

 Limite communale

 Périmètre d'étude DOCOB B6

Enjeux de conservation des habitats dominants

-  Fort
-  Assez fort
-  Modéré
-  Faible



Saint-Fortunat-sur-Eyrieux

Saint-Laurent-du-Pape

Date : 25/04/2015
Sources : Bing Imagery, bd carthage, Naturalia
Auteur : Aurélien Cheylan

1:25 000

0 240 480
Mètres

ardèche
LE DEPARTEMENT



NATURALIA
CONSULTANTS EN ENVIRONNEMENT

Document unique de gestion du site FR 820 1658 - "Vallée de l'Eyrieux et ses affluents"

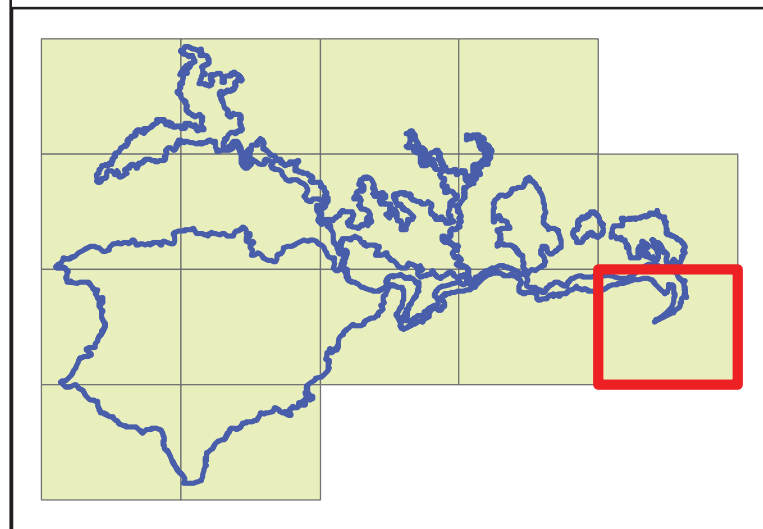
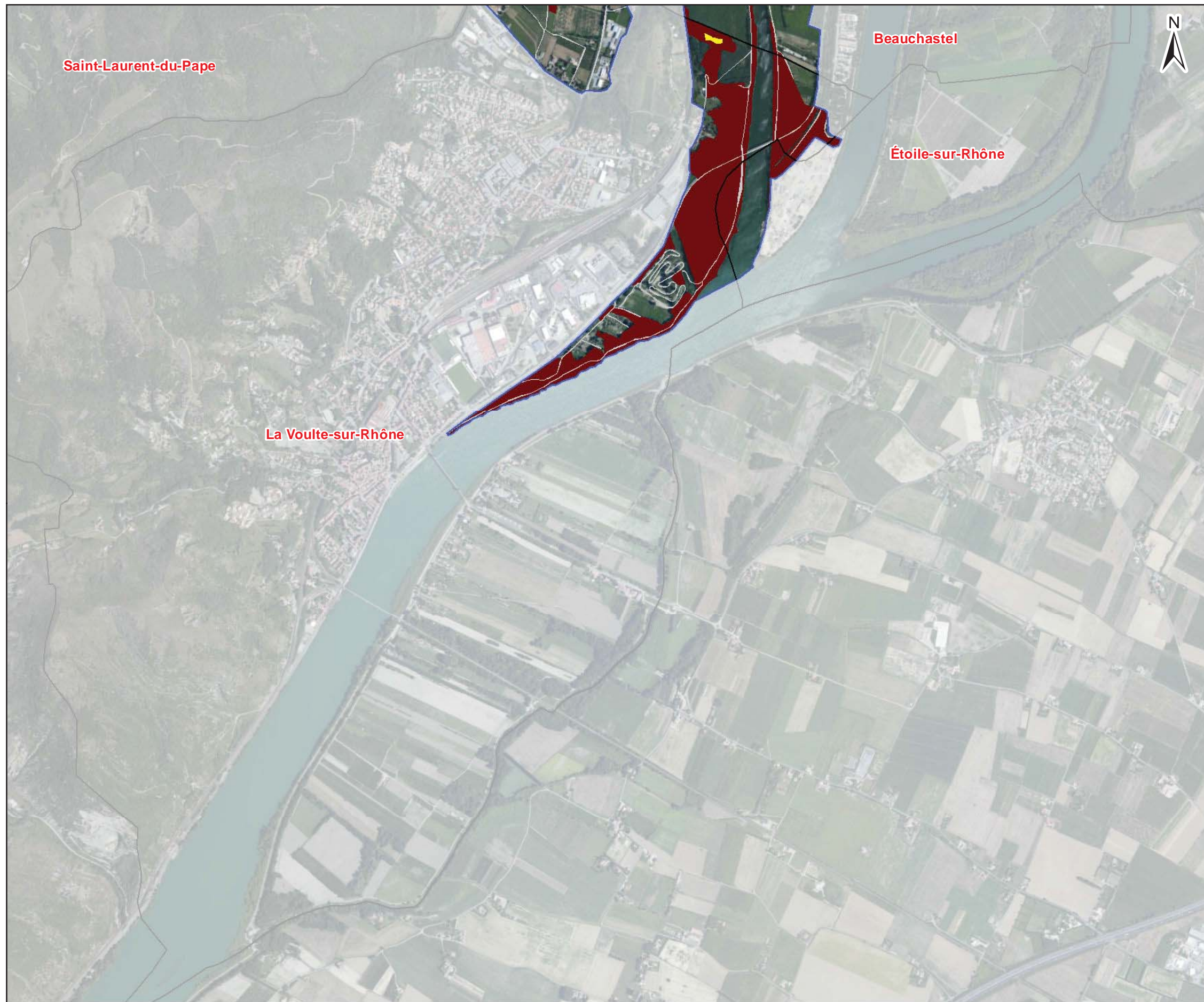


**Site Natura 2000 B6
 "Vallée de l'Eyrieux et ses affluents"**

Limite communale
 Périmètre d'étude DOCOB B6

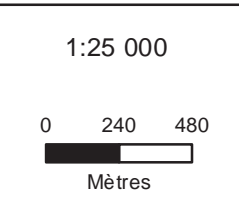

Enjeux de conservation des habitats dominants

- Fort
- Assez fort
- Modéré
- Faible



Date : 25/04/2015
 Sources : Bing Imagery, bd carthage, Naturalia
 Auteur : Aurélien Cheylan

Document unique de gestion du site FR 820 1658 - "Vallée de l'Eyrieux et ses affluents"

ENJEU DE CONSERVATION -
HABITATS DOMINANTS DE LA
DIRECTIVE 92/43 CEE

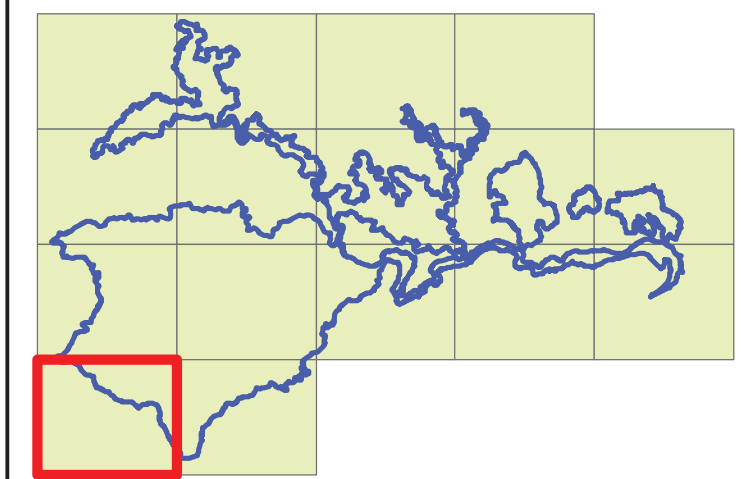
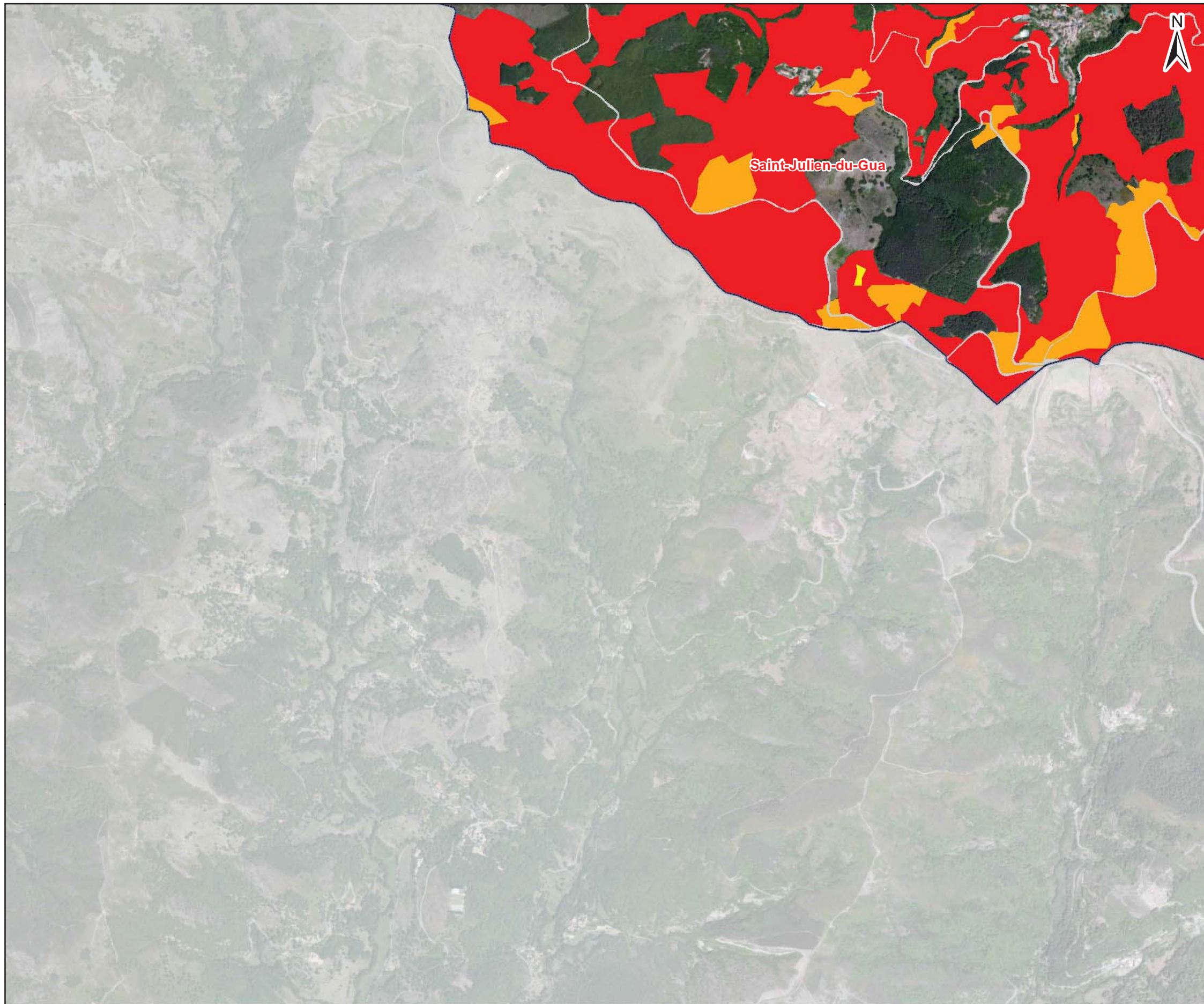
Site Natura 2000 B6
"Vallée de l'Eyrieux et ses affluents"

Limite communale

Périmètre d'étude DOCOB B6

Enjeux de conservation des habitats dominants

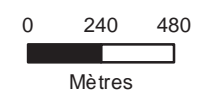
- Fort
- Assez fort
- Modéré
- Faible



Date : 25/04/2015
Sources : Bing Imagery, bd carthage, Naturalia
Auteur : Aurélien Cheylan

Document unique de gestion du site FR 820 1658 - "Vallée de l'Eyrieux et ses affluents"


1:25 000

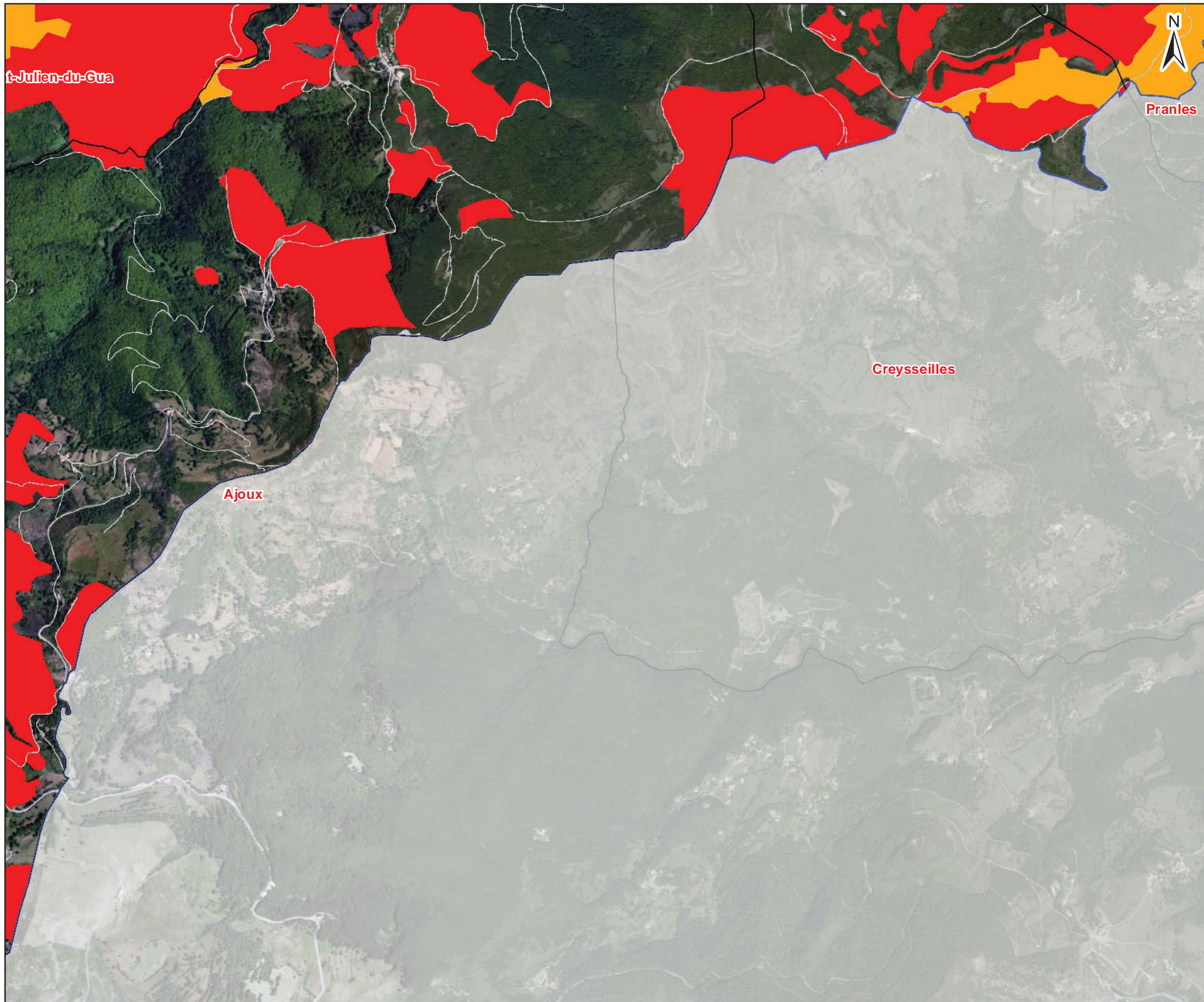


ardèche
LE DEPARTEMENT



NATURALIA
CONSULTANTS EN ENVIRONNEMENT



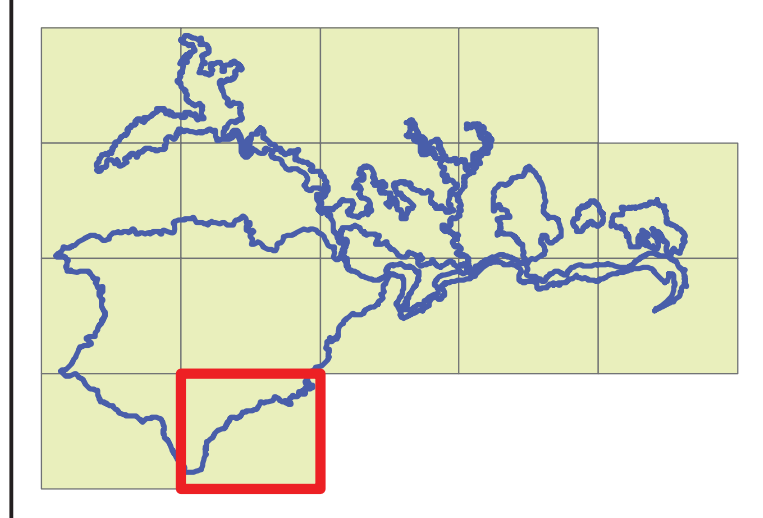


**Site Natura 2000 B6
 "Vallée de l'Eyrieux et ses affluents"**

Limite communale
 Périmètre d'étude DOCOP B6


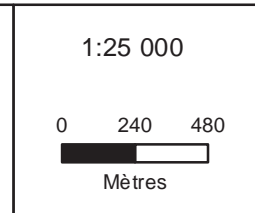
Enjeux de conservation des habitats dominants

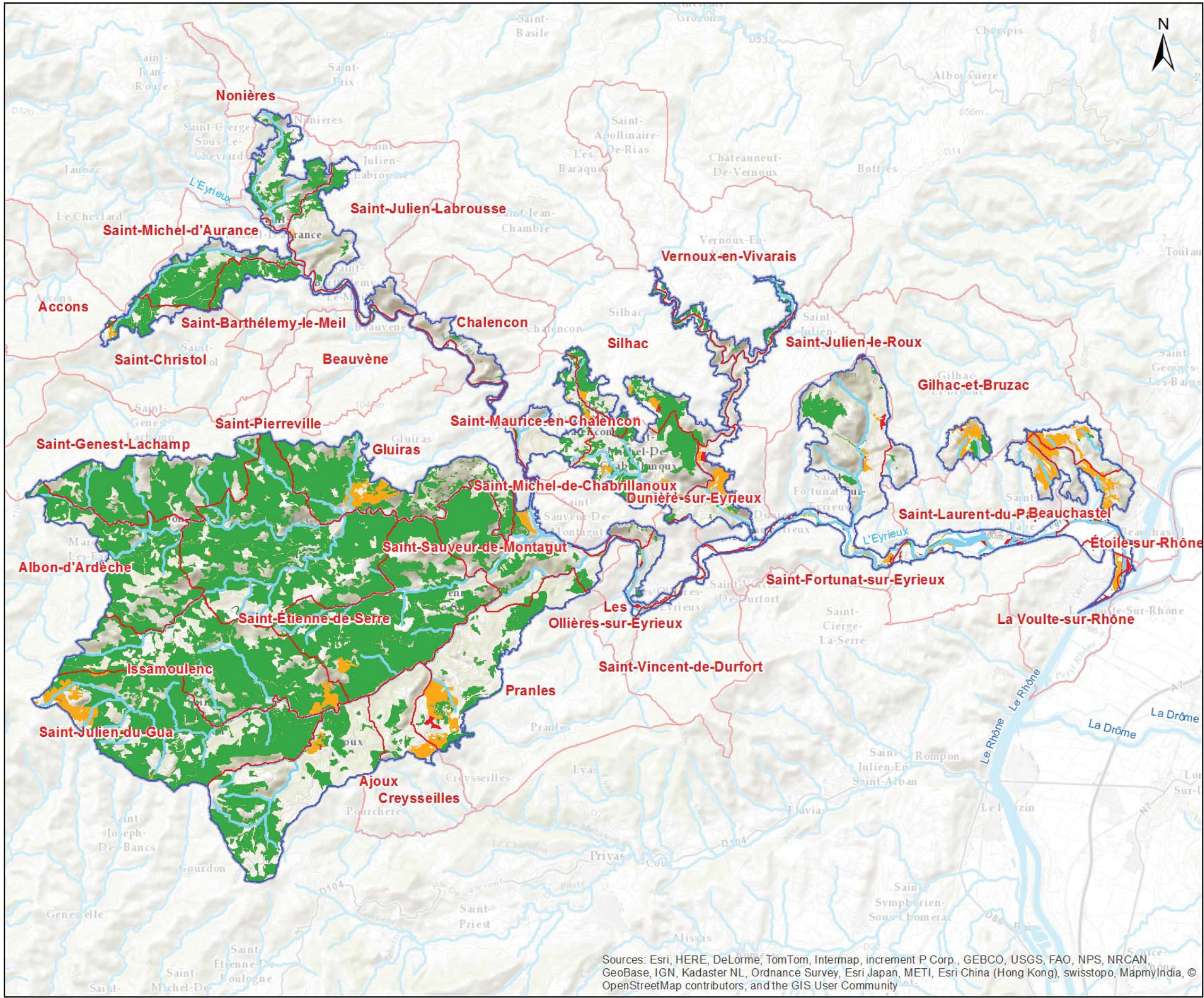
- Fort
- Assez fort
- Modéré
- Faible



Date : 25/04/2015
 Sources : Bing Imagery, bd carthage, Naturalia
 Auteur : Aurélien Cheylan

Document unique de gestion du site FR 820 1658 - "Vallée de l'Eyrieux et ses affluents"





Carte n°65
 ETAT DE CONSERVATION -
 HABITATS DE LA
 DIRECTIVE 92/43 CEE

Site Natura 2000 B6
 "Vallée de l'Eyrieux et ses affluents"

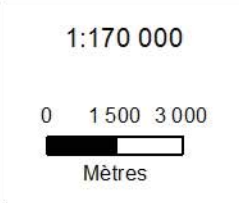
Périmètre d'étude DOCOB B6
 Limite communale
 Cours d'eau

Etat de conservation des habitats dominants et dominés non dissociés

Bon
 Moyen
 Mauvais




Sources: Esri, HERE, DeLorme, TomTom, Intermap, increment P Corp., GEBCO, USGS, FAO, NPS, NRCAN, GeoBase, IGN, Kadaster NL, Ordnance Survey, Esri Japan, METI, Esri China (Hong Kong), swisstopo, MapmyIndia, © OpenStreetMap contributors, and the GIS User Community

Date : 04/05/2015
 Sources : IGN® Bd Topo, bd carthage
 Auteur : Aurélien Cheylan
 Document unique de gestion du site FR 820 1658 - "Vallée de l'Eyrieux et ses affluents"






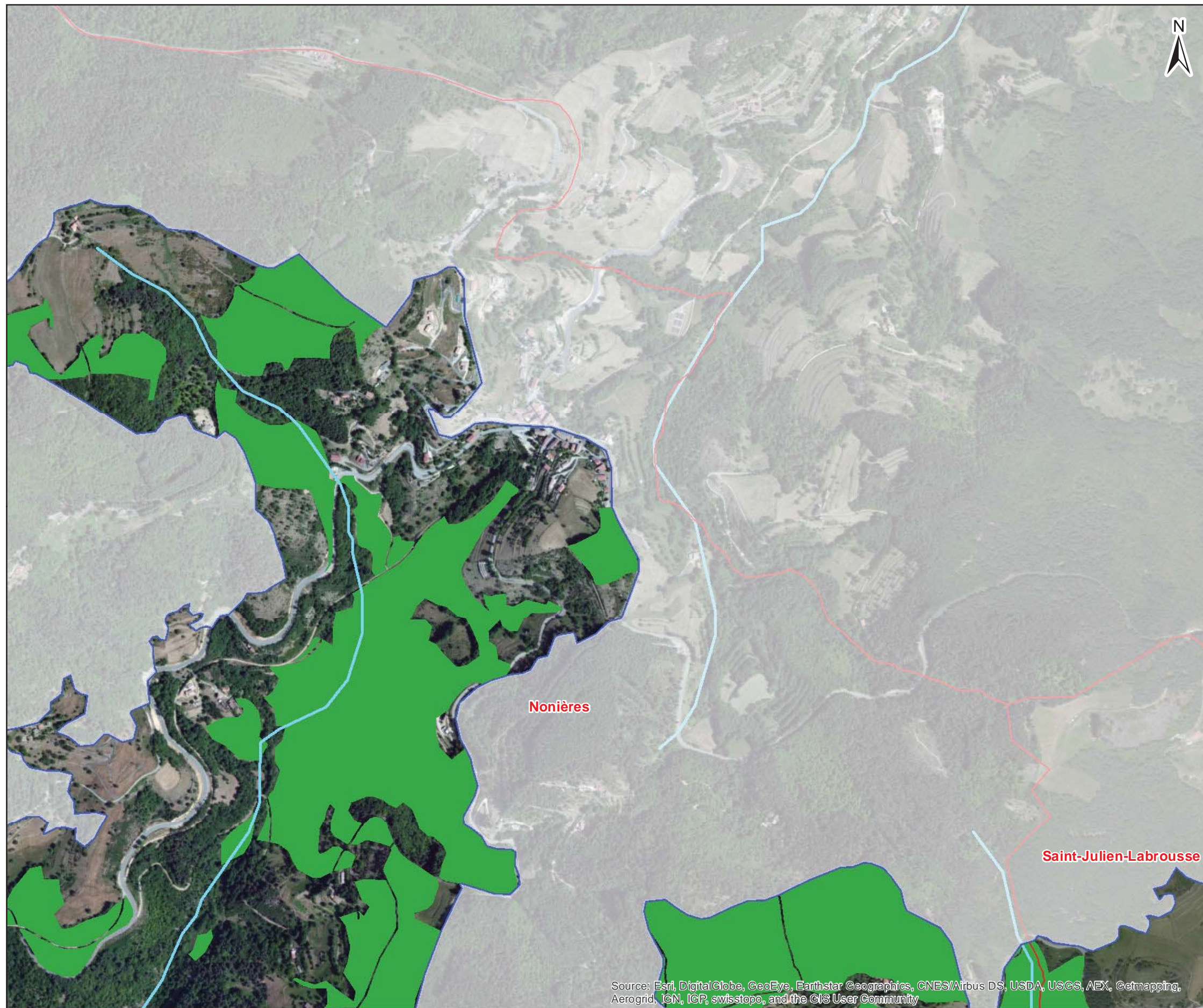
ETAT DE CONSERVATION -
HABITATS DE LA
DIRECTIVE 92/43 CEE

Site Natura 2000 B6
"Vallée de l'Eyrieux et ses affluents"

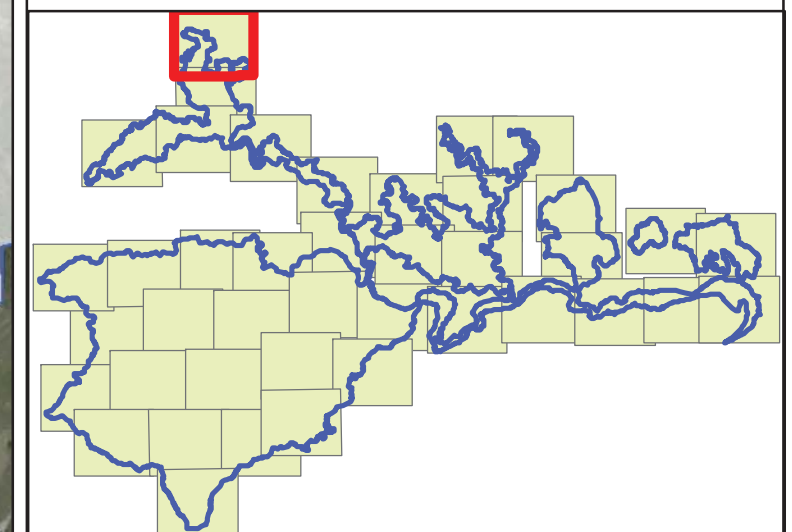
-  Périmètre d'étude DOCOB B6
-  Limite communale
-  Cours d'eau

Etat de conservation des habitats
dominants et dominés non dissociés

-  Bon
-  Moyen
-  Mauvais



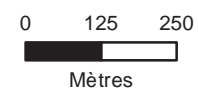
Source: Esri, DigitalGlobe, GeoEye, Earthstar Geographics, CNES/Airbus DS, USDA, USGS, AEX, Getmapping, Aerogrid, IGN, IGP, swisstopo, and the GIS User Community

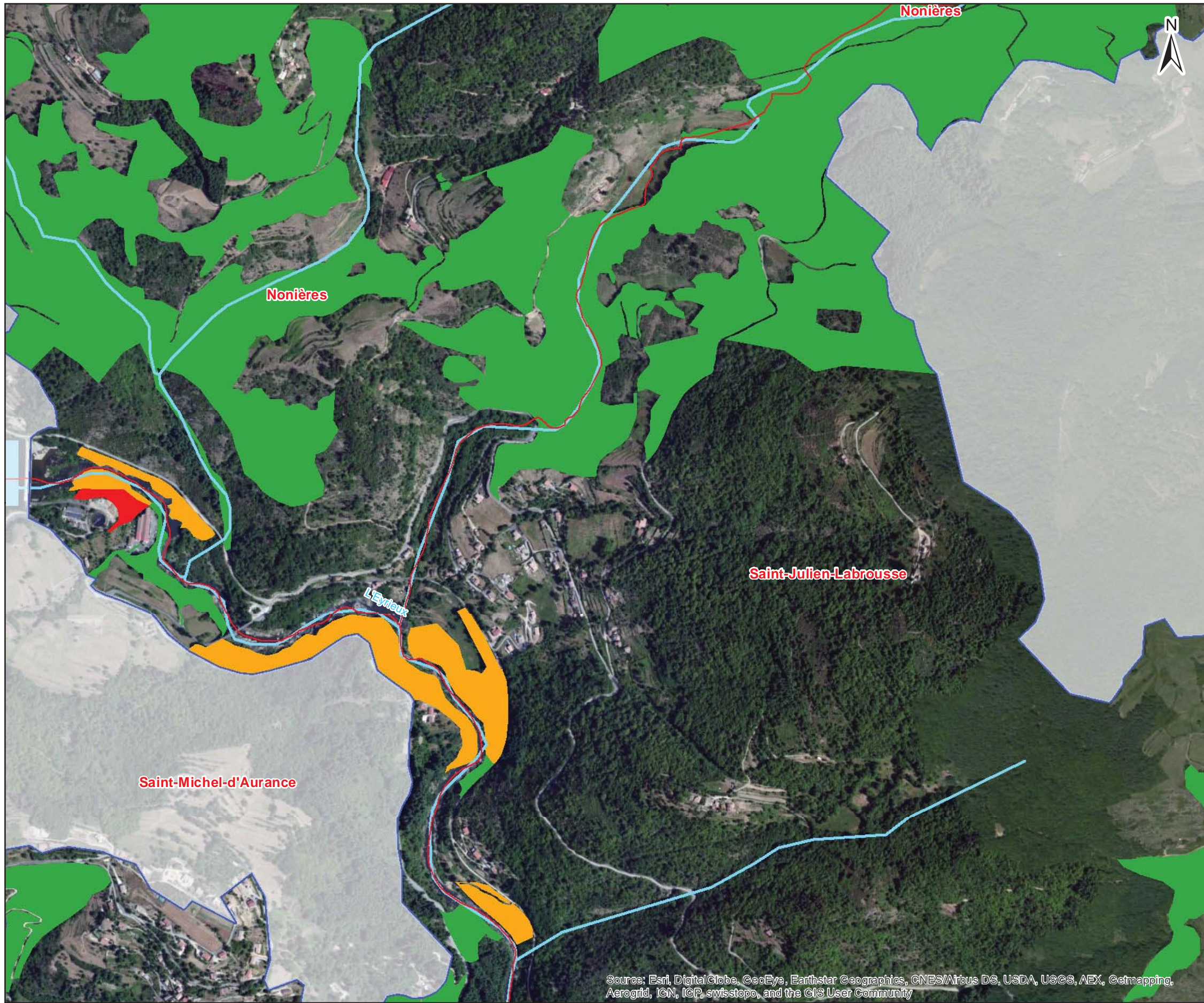


Date : 04/05/2015
Sources : Bing Imagery, bd carthage
Auteur : Aurélien Cheylan

Document unique de gestion du site FR 820 1658 - "Vallée de l'Eyrieux et ses affluents"

1:12 500



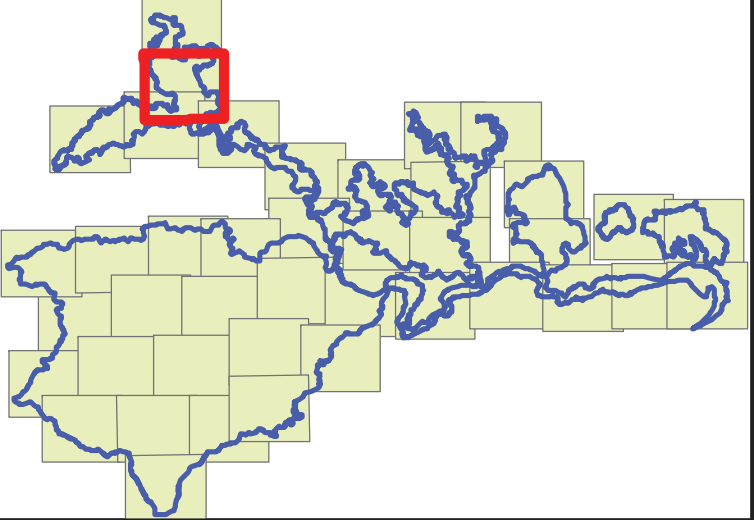


**Site Natura 2000 B6
 "Vallée de l'Eyrieux et ses affluents"**

Etat de conservation des habitats dominants et dominés non dissociés

- Périmètre d'étude DOCOB B6
- Limite communale
- Cours d'eau

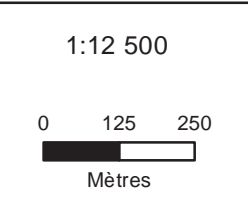
- Bon
- Moyen
- Mauvais



Source: Esri, Digital Globe, GeoEye, Earthstar Geographics, CNES/Airbus DS, USDA, USGS, AEX, Getmapping, Aerogrid, IGN, IGP, swisstopo, and the GIS User Community




Date : 04/05/2015
 Sources : Bing Imagery, bd carthage
 Auteur : Aurélien Cheylan

Document unique de gestion du site FR 820 1658 - "Vallée de l'Eyrieux et ses affluents"






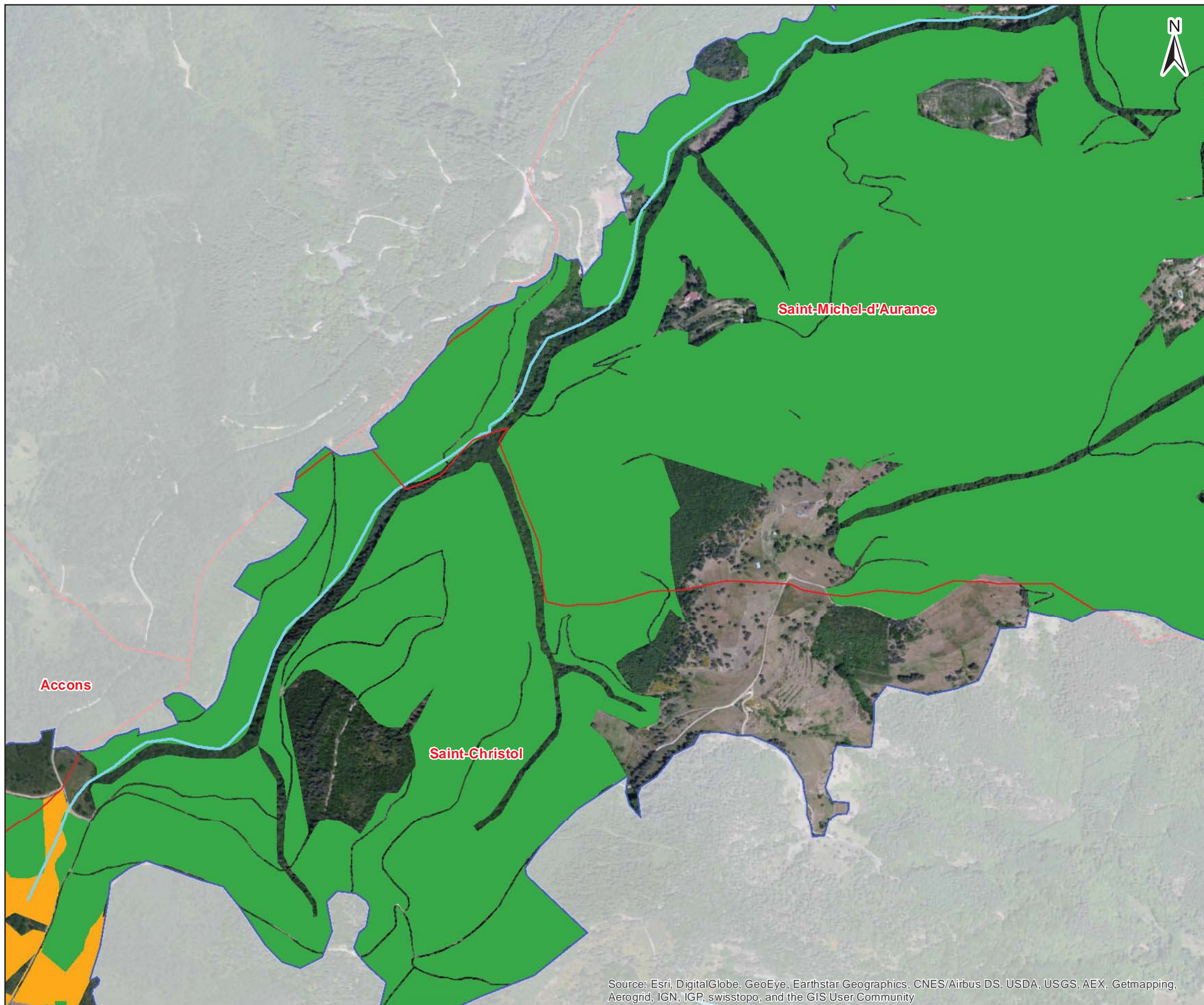

ETAT DE CONSERVATION -
HABITATS DE LA
DIRECTIVE 92/43 CEE

Site Natura 2000 B6
"Vallée de l'Eyrieux et ses affluents"

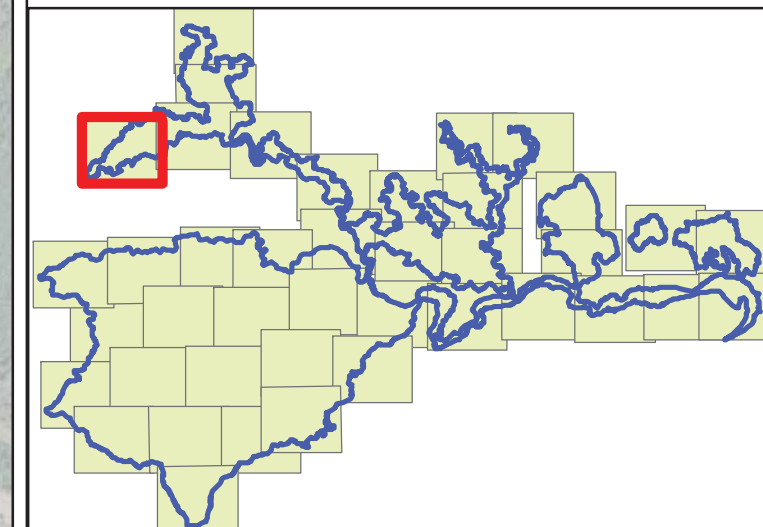
-  Périmètre d'étude DOCOB B6
-  Limite communale
-  Cours d'eau

Etat de conservation des habitats
dominants et dominés non dissociés

-  Bon
-  Moyen
-  Mauvais



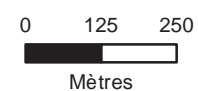
Source: Esri, DigitalGlobe, GeoEye, Earthstar Geographics, CNES/Airbus DS, USDA, USGS, AEX, Getmapping, Aerogrid, IGN, IGP, swisstopo, and the GIS User Community



Date : 04/05/2015
Sources : Bing Imagery, bd carthage
Auteur : Aurélien Cheylan




Document unique de gestion du site FR 820 1658 - "Vallée de l'Eyrieux et ses affluents"

1:12 500






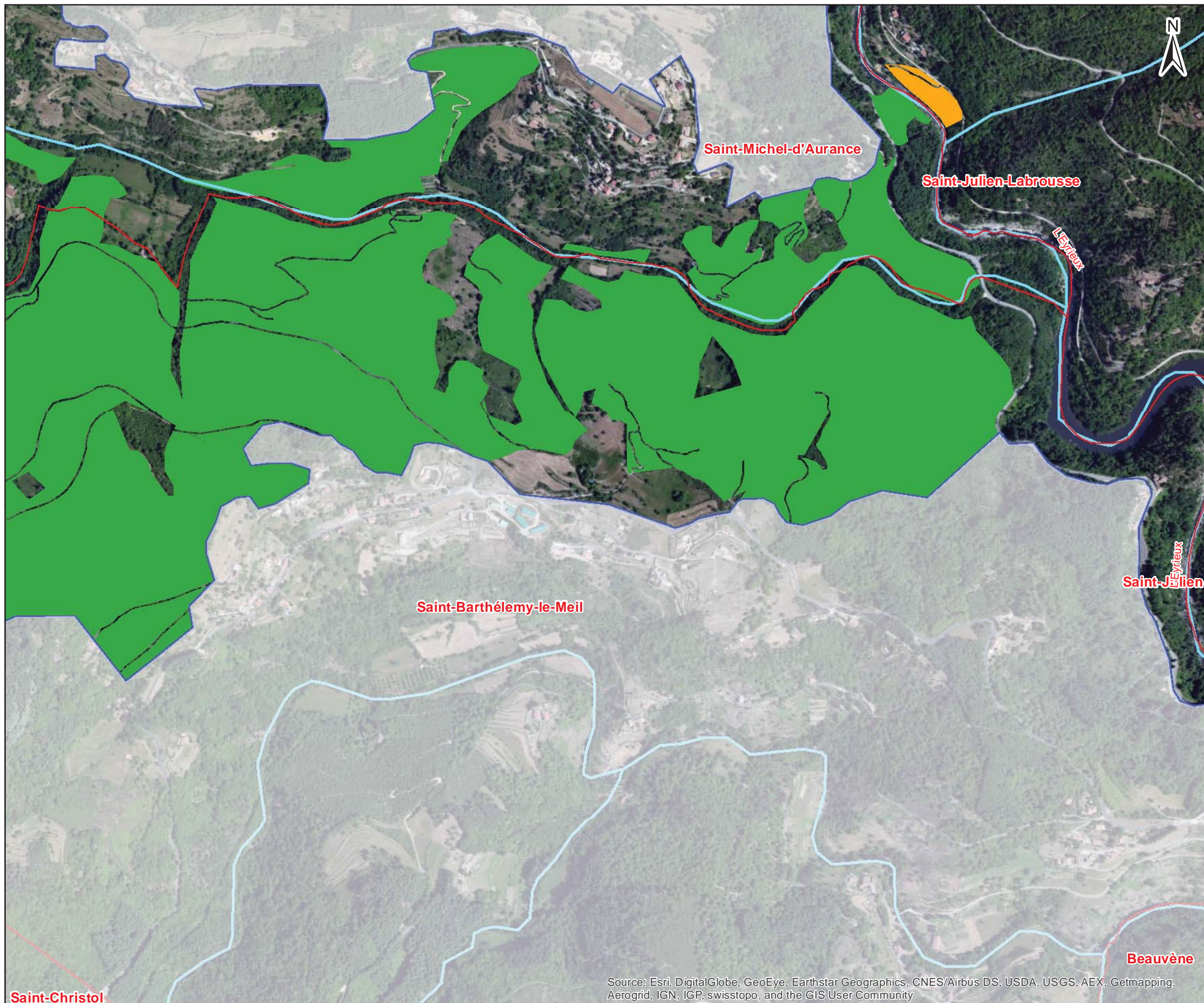
ETAT DE CONSERVATION -
HABITATS DE LA
DIRECTIVE 92/43 CEE

Site Natura 2000 B6
"Vallée de l'Eyrieux et ses affluents"

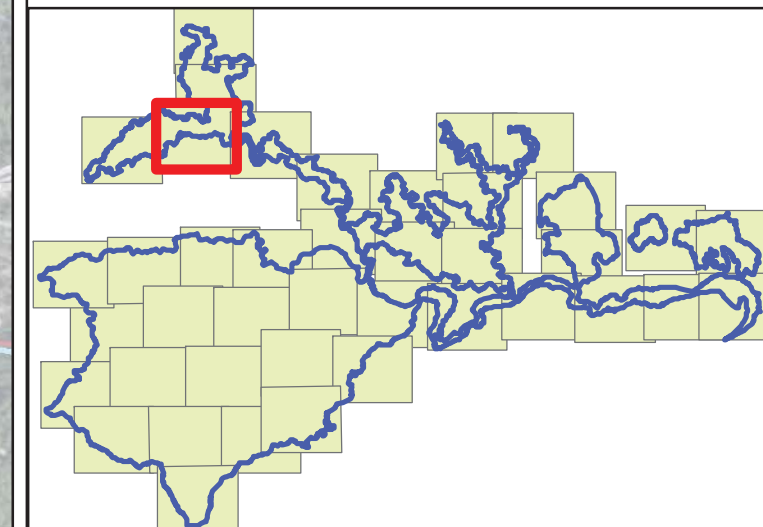
-  Périmètre d'étude DOCOB B6
-  Limite communale
-  Cours d'eau

Etat de conservation des habitats
dominants et dominés non dissociés

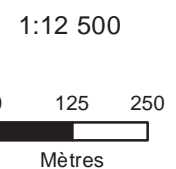
-  Bon
-  Moyen
-  Mauvais



Source: Esri, DigitalGlobe, GeoEye, Earthstar Geographics, CNES/Airbus DS, USDA, USGS, AEX, Getmapping, Aerogrid, IGN, IGP, swisstopo, and the GIS User Community






Date : 04/05/2015
Sources : Bing Imagery, bd carthage
Auteur : Aurélien Cheylan






Document unique de gestion du site FR 820 1658 - "Vallée de l'Eyrieux et ses affluents"

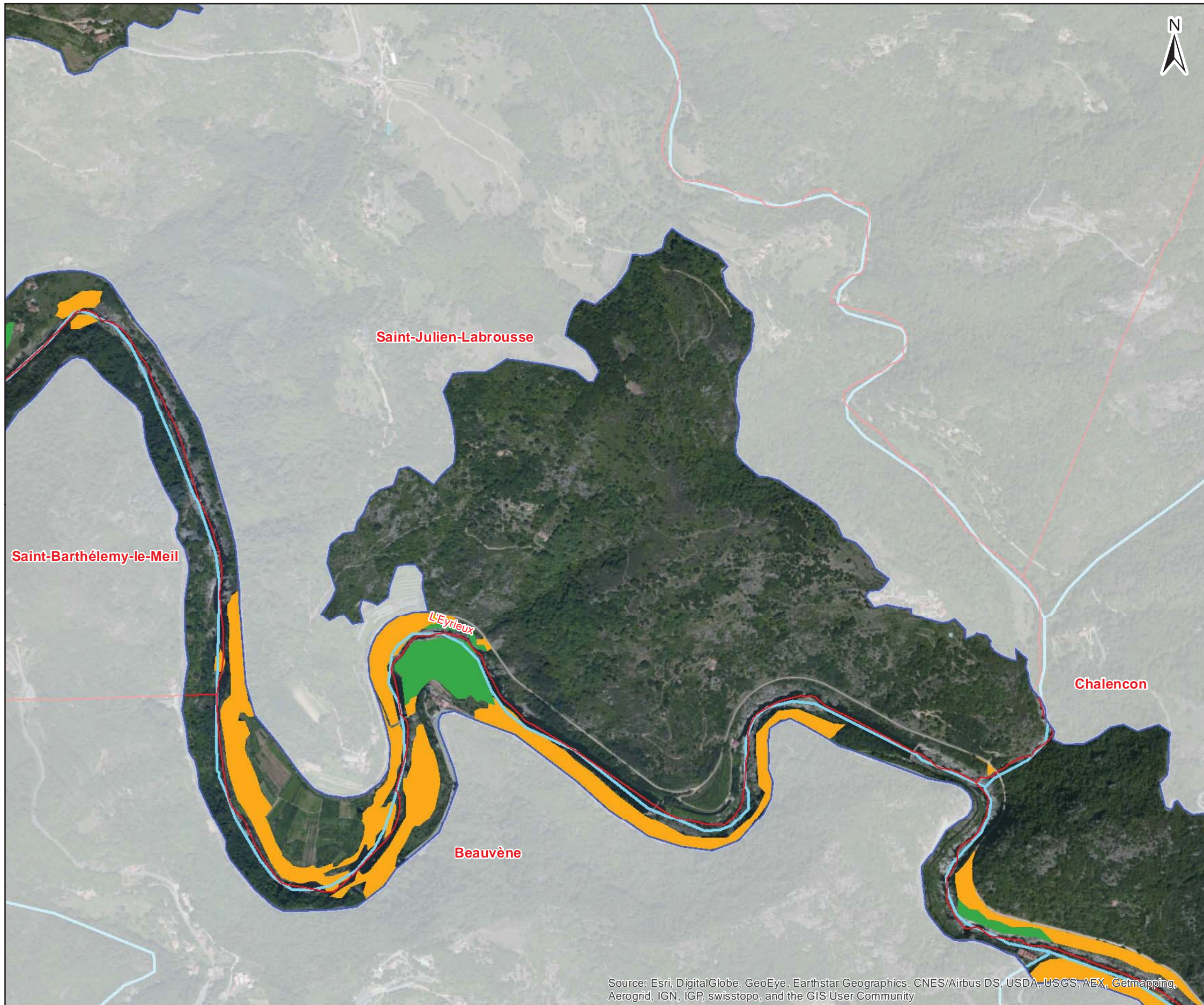
ETAT DE CONSERVATION -
HABITATS DE LA
DIRECTIVE 92/43 CEE

Site Natura 2000 B6
"Vallée de l'Eyrieux et ses affluents"

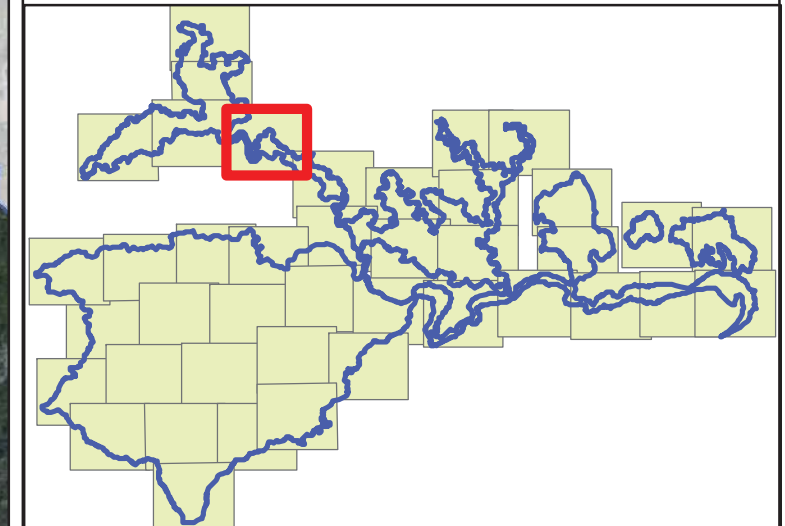
-  Périmètre d'étude DOCOB B6
-  Limite communale
-  Cours d'eau

Etat de conservation des habitats
dominants et dominés non dissociés

-  Bon
-  Moyen
-  Mauvais



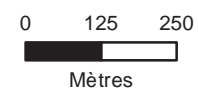
Source: Esri, DigitalGlobe, GeoEye, Earthstar Geographics, CNES/Airbus DS, USDA, USGS, AEX, Getmapping, Aerogrid, IGN, IGP, swisstopo, and the GIS User Community



Date : 04/05/2015
Sources : Bing Imagery, bd carthage
Auteur : Aurélien Cheylan




Document unique de gestion du site FR 820 1658 - "Vallée de l'Eyrieux et ses affluents"

1:12 500






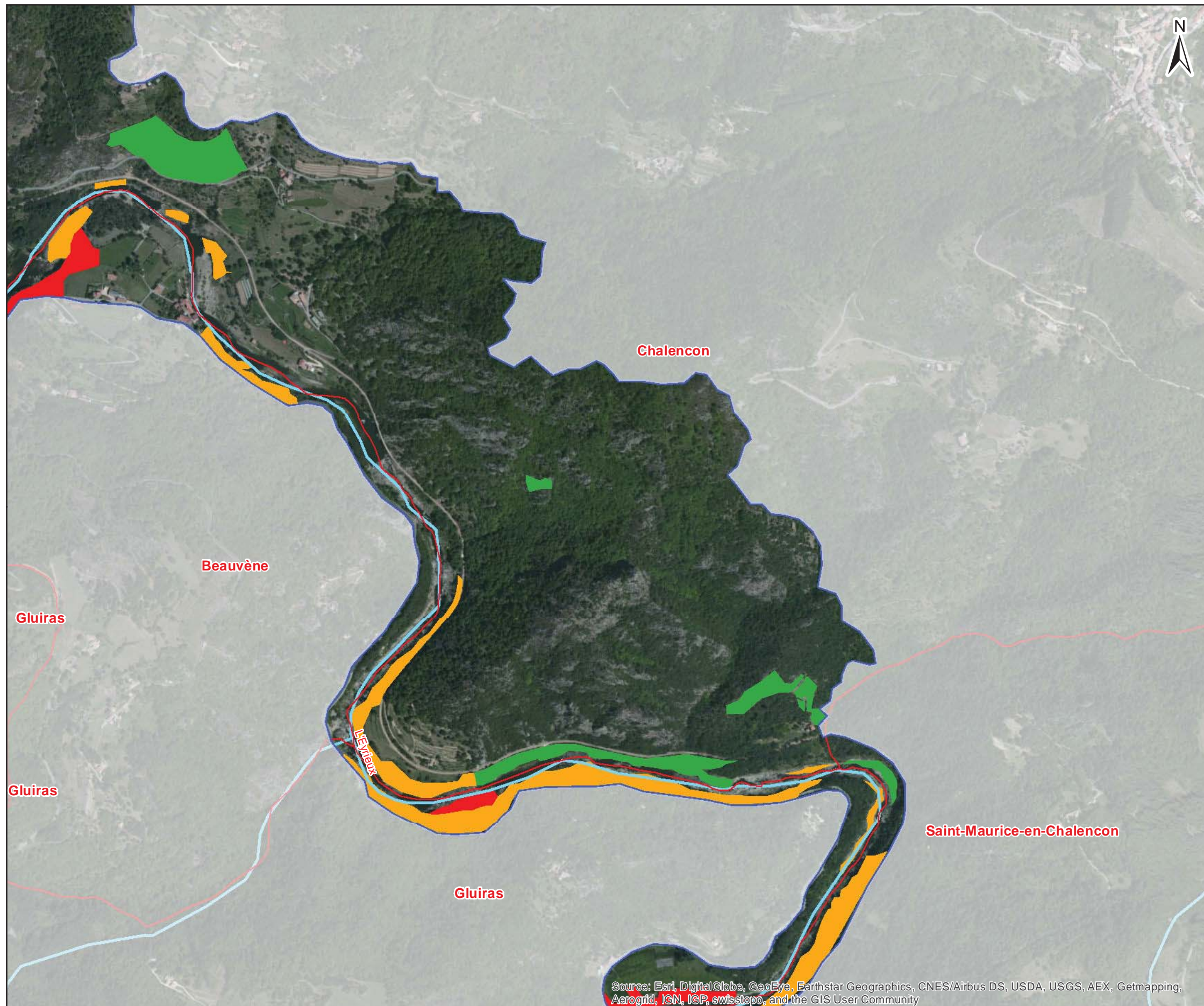
ETAT DE CONSERVATION -
HABITATS DE LA
DIRECTIVE 92/43 CEE

Site Natura 2000 B6
"Vallée de l'Eyrieux et ses affluents"

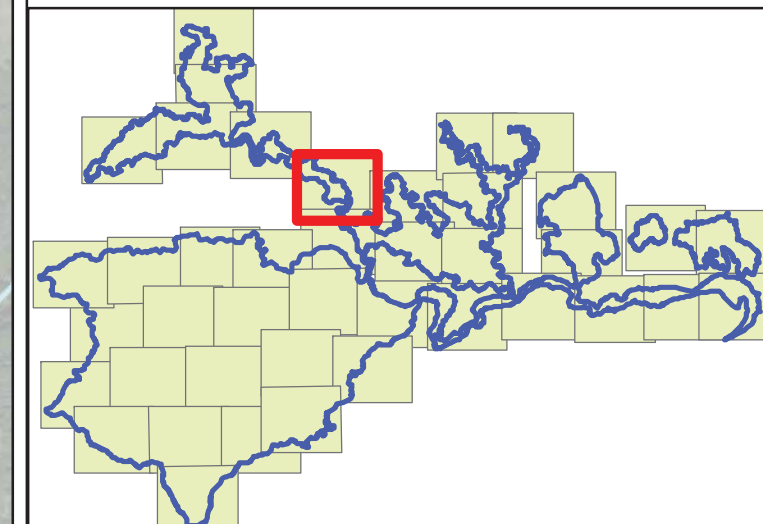
-  Périmètre d'étude DOCOB B6
-  Limite communale
-  Cours d'eau

Etat de conservation des habitats
dominants et dominés non dissociés

-  Bon
-  Moyen
-  Mauvais



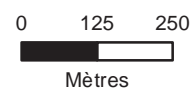
Source: Esri, DigitalGlobe, GeoEye, Earthstar Geographics, CNES/Airbus DS, USDA, USGS, AEX, Getmapping, Aerogrid, IGN, ICP, swisstopo, and the GIS User Community



Date : 04/05/2015
Sources : Bing Imagery, bd carthage
Auteur : Aurélien Cheylan




Document unique de gestion du site FR 820 1658 - "Vallée de l'Eyrieux et ses affluents"

1:12 500






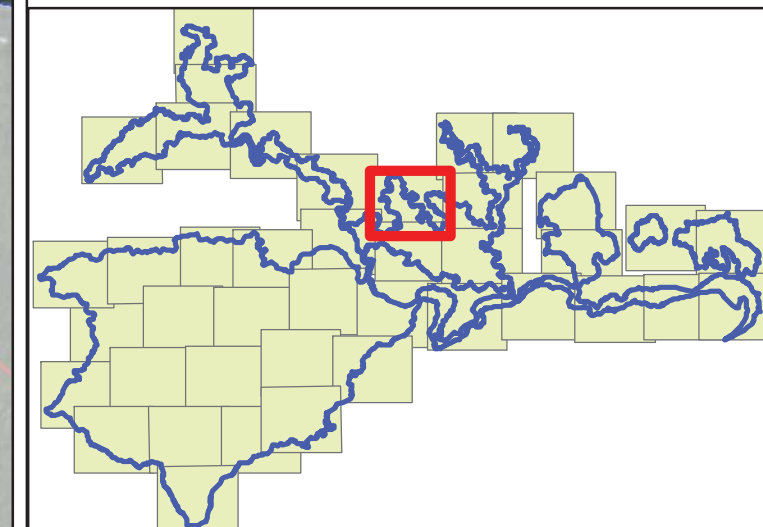
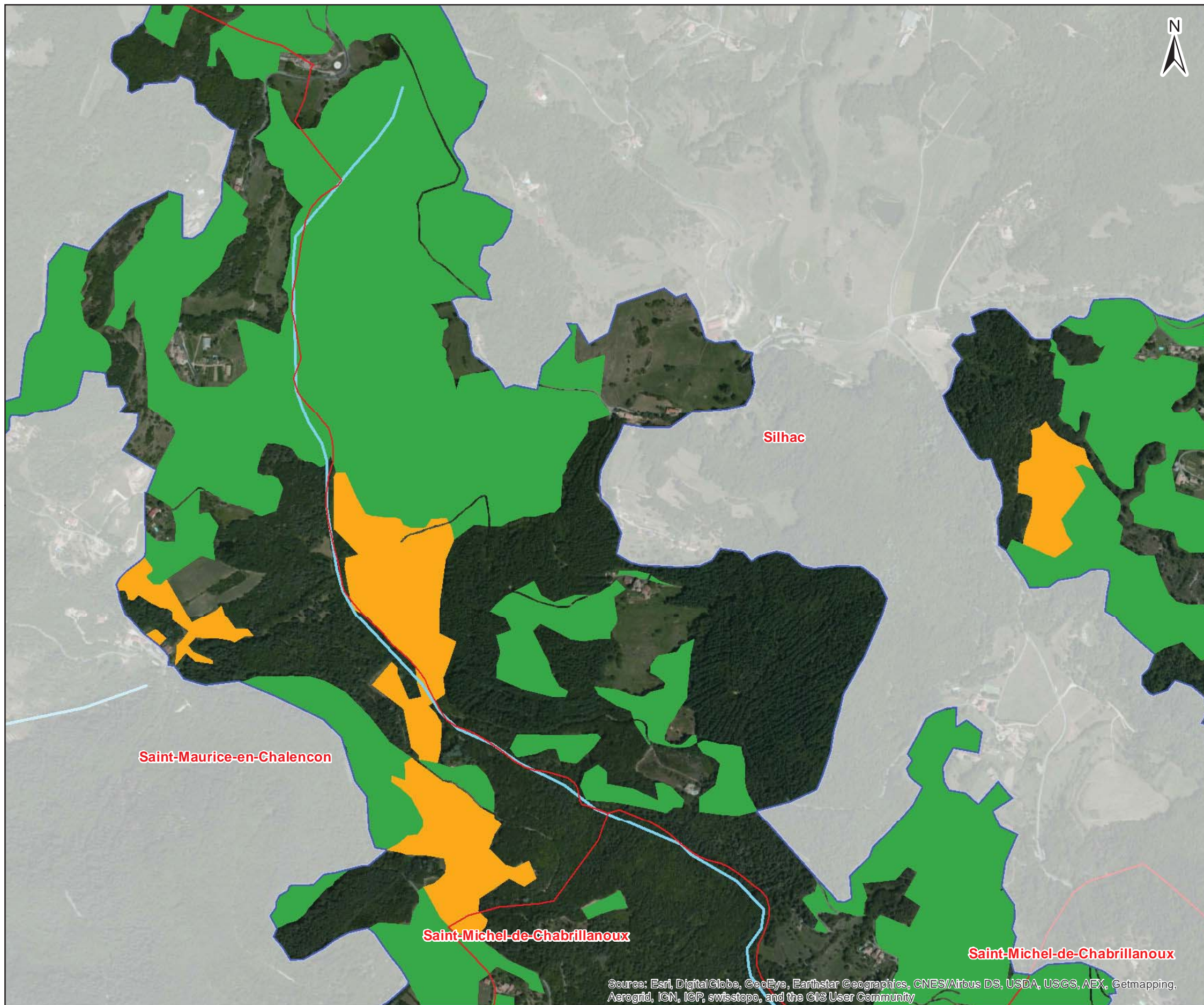
ETAT DE CONSERVATION -
HABITATS DE LA
DIRECTIVE 92/43 CEE

Site Natura 2000 B6
"Vallée de l'Eyrieux et ses affluents"

-  Périmètre d'étude DOCOB B6
-  Limite communale
-  Cours d'eau

Etat de conservation des habitats
dominants et dominés non dissociés

-  Bon
-  Moyen
-  Mauvais

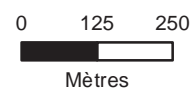


Source: Esri, DigitalGlobe, GeoEye, Earthstar Geographics, CNES/Airbus DS, USDA, USGS, AEX, Getmapping, Aerogrid, IGN, IGP, swisstopo, and the GIS User Community

Date : 04/05/2015
Sources : Bing Imagery, bd carthage
Auteur : Aurélien Cheylan




Document unique de gestion du site FR 820 1658 - "Vallée de l'Eyrieux et ses affluents"

1:12 500






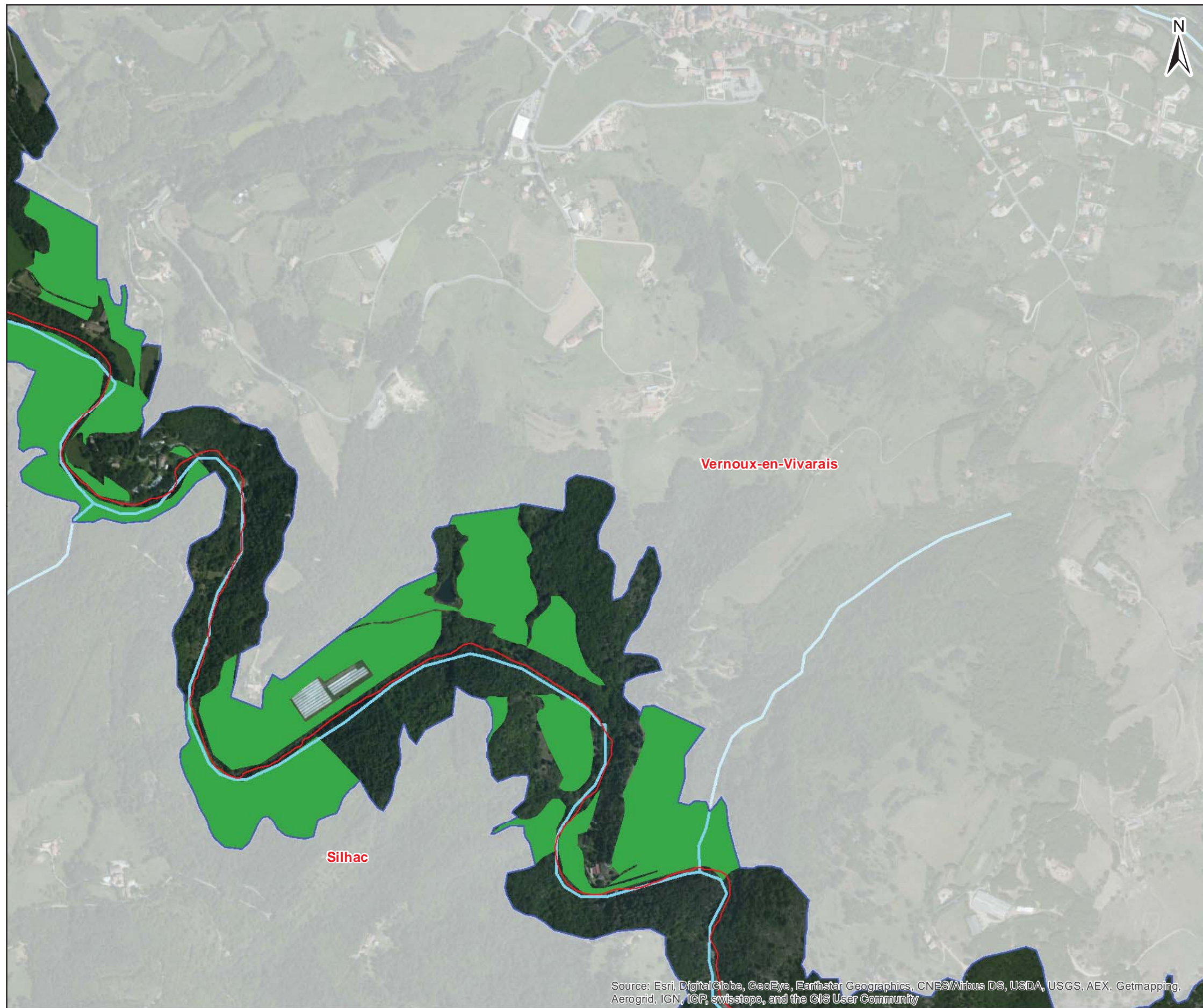
ETAT DE CONSERVATION -
HABITATS DE LA
DIRECTIVE 92/43 CEE

Site Natura 2000 B6
"Vallée de l'Eyrieux et ses affluents"

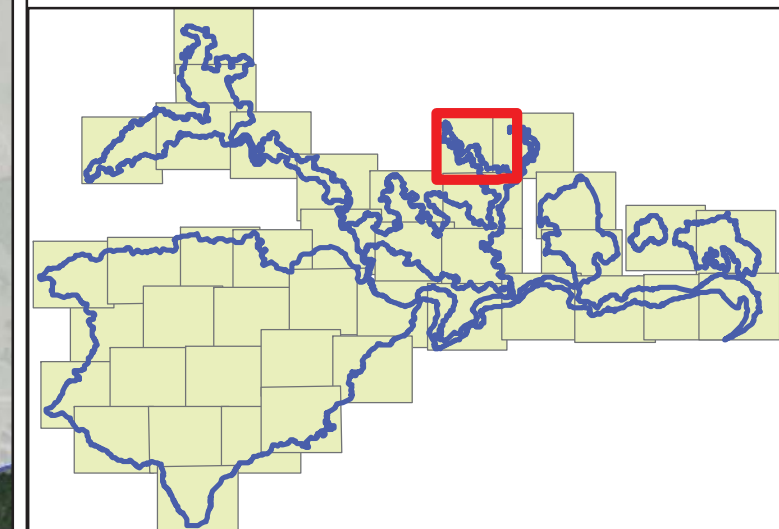
-  Périmètre d'étude DOCOB B6
-  Limite communale
-  Cours d'eau

Etat de conservation des habitats
dominants et dominés non dissociés

-  Bon
-  Moyen
-  Mauvais



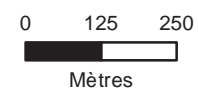
Source: Esri, DigitalGlobe, GeoEye, Earthstar Geographics, CNES/Airbus DS, USDA, USGS, AEX, Getmapping, Aerogrid, IGN, IGP, swisstopo, and the GIS User Community



Date : 04/05/2015
Sources : Bing Imagery, bd carthage
Auteur : Aurélien Cheylan




Document unique de gestion du site FR 820 1658 - "Vallée de l'Eyrieux et ses affluents"

1:12 500






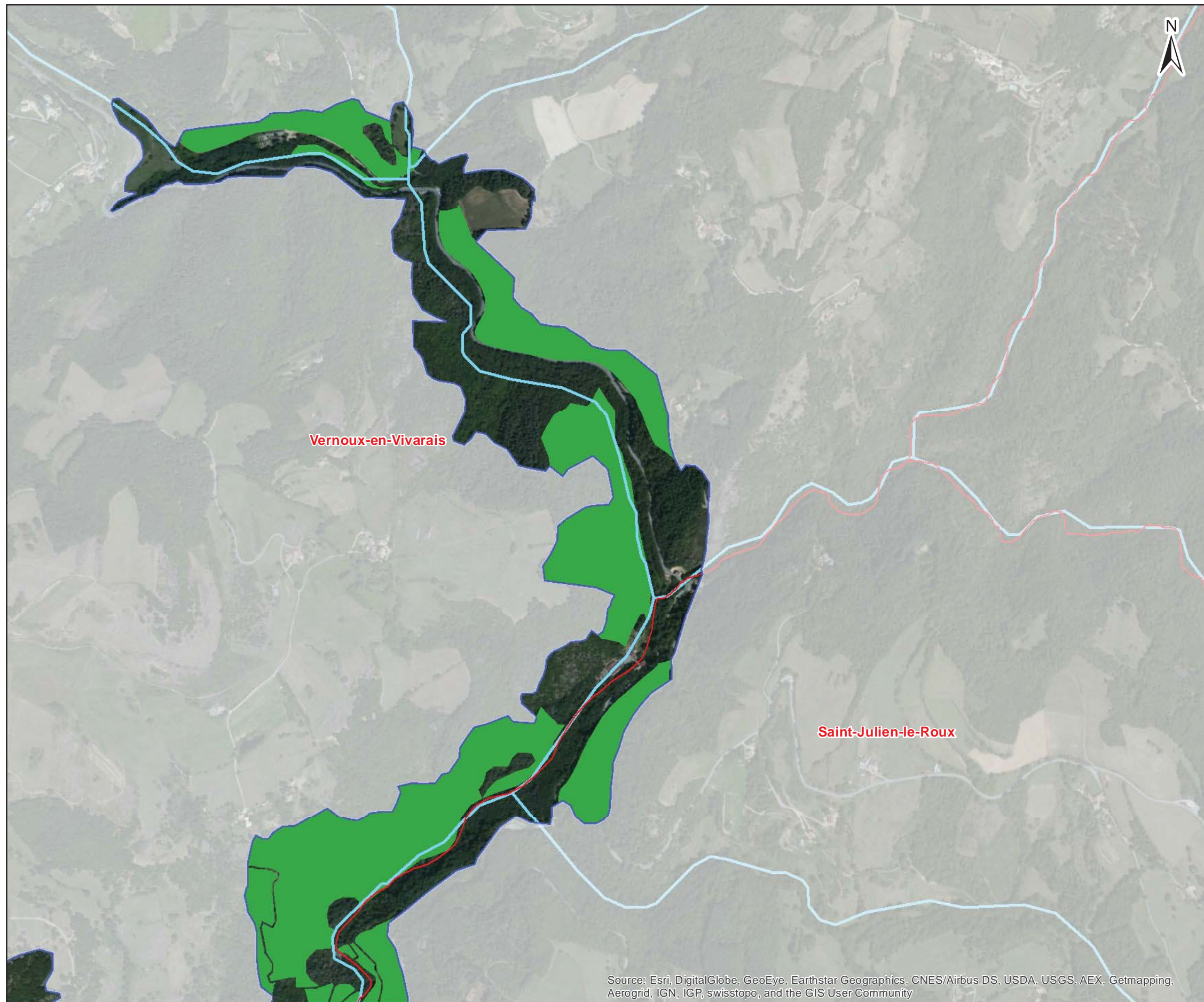
ETAT DE CONSERVATION -
HABITATS DE LA
DIRECTIVE 92/43 CEE

Site Natura 2000 B6
"Vallée de l'Eyrieux et ses affluents"

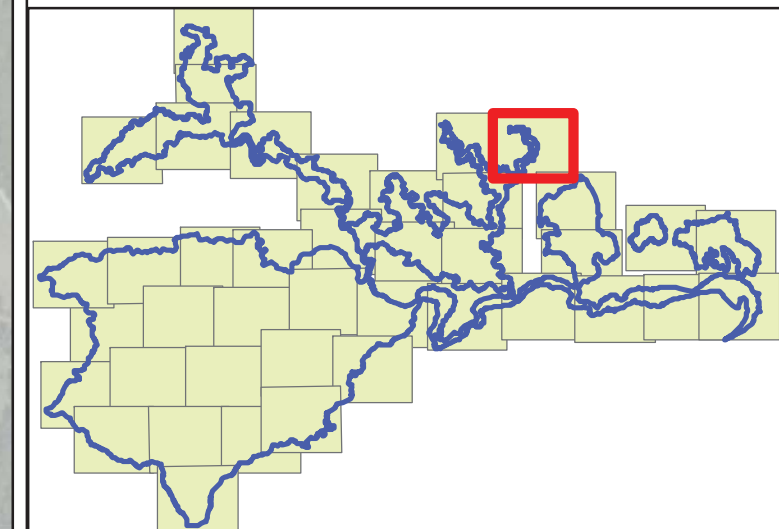
-  Périmètre d'étude DOCOB B6
-  Limite communale
-  Cours d'eau

Etat de conservation des habitats
dominants et dominés non dissociés

-  Bon
-  Moyen
-  Mauvais



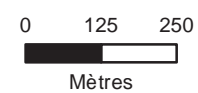
Source: Esri, DigitalGlobe, GeoEye, Earthstar Geographics, CNES/Airbus DS, USDA, USGS, AEX, Getmapping, Aerogrid, IGN, IGP, swisstopo, and the GIS User Community

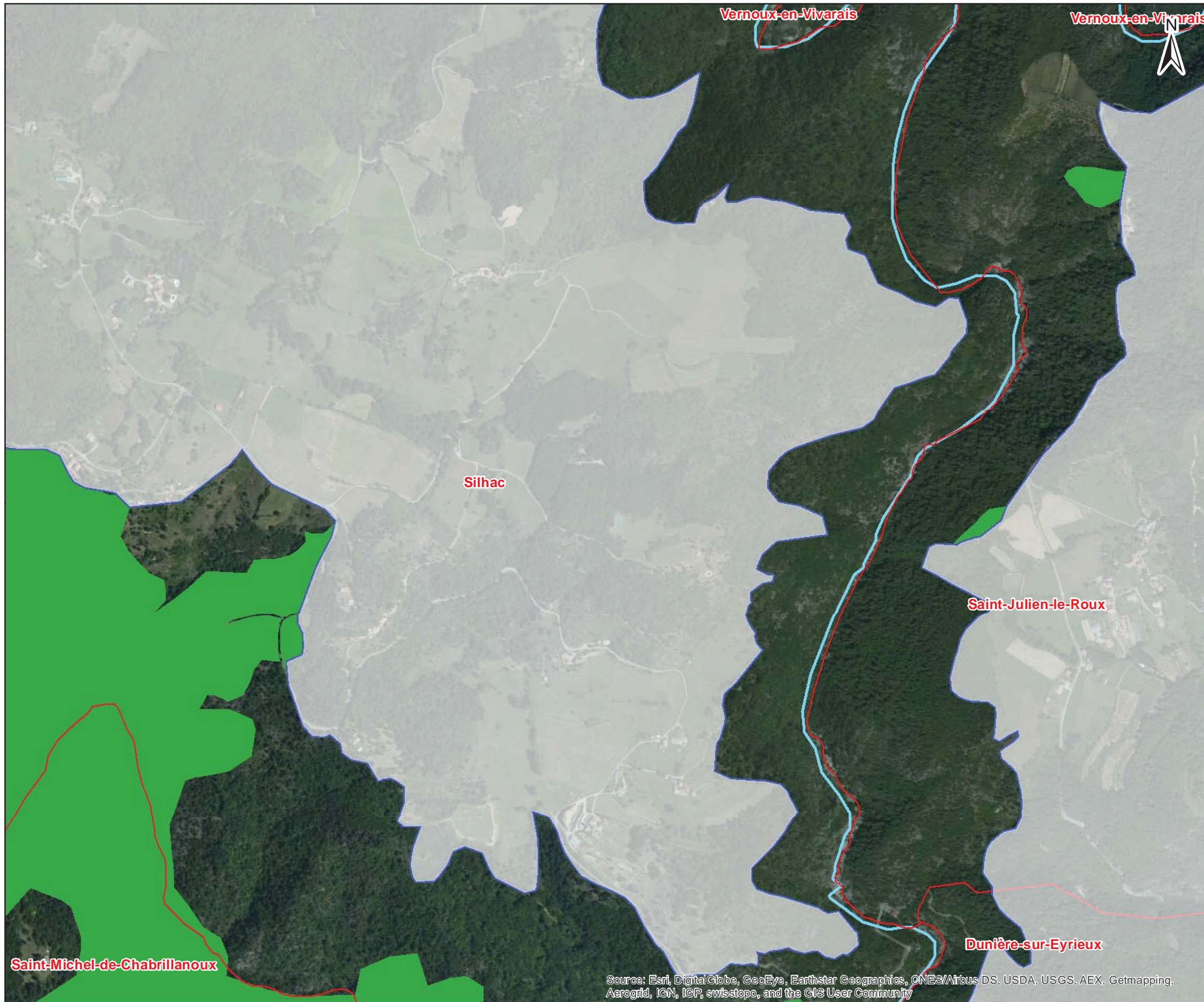


Date : 04/05/2015
Sources : Bing Imagery, bd carthage
Auteur : Aurélien Cheylan

Document unique de gestion du site FR 820 1658 - "Vallée de l'Eyrieux et ses affluents"

1:12 500



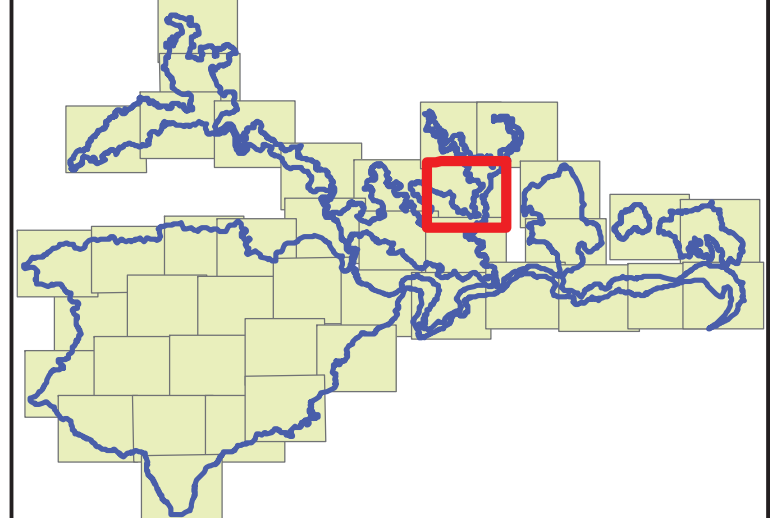


**Site Natura 2000 B6
 "Vallée de l'Eyrieux et ses affluents"**

Etat de conservation des habitats dominants et dominés non dissociés

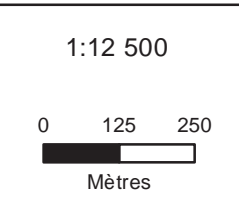
- Périmètre d'étude DOCOB B6
- Limite communale
- Cours d'eau

- Bon
- Moyen
- Mauvais






Source: Esri, DigitalGlobe, GeoEye, Earthstar Geographics, CNES/Airbus DS, USDA, USGS, AEX, Getmapping, Aerogrid, IGN, IGP, swisstopo, and the GIS User Community

Date : 04/05/2015
 Sources : Bing Imagery, bd carthage
 Auteur : Aurélien Cheylan
 Document unique de gestion du site FR 820 1658 - "Vallée de l'Eyrieux et ses affluents"






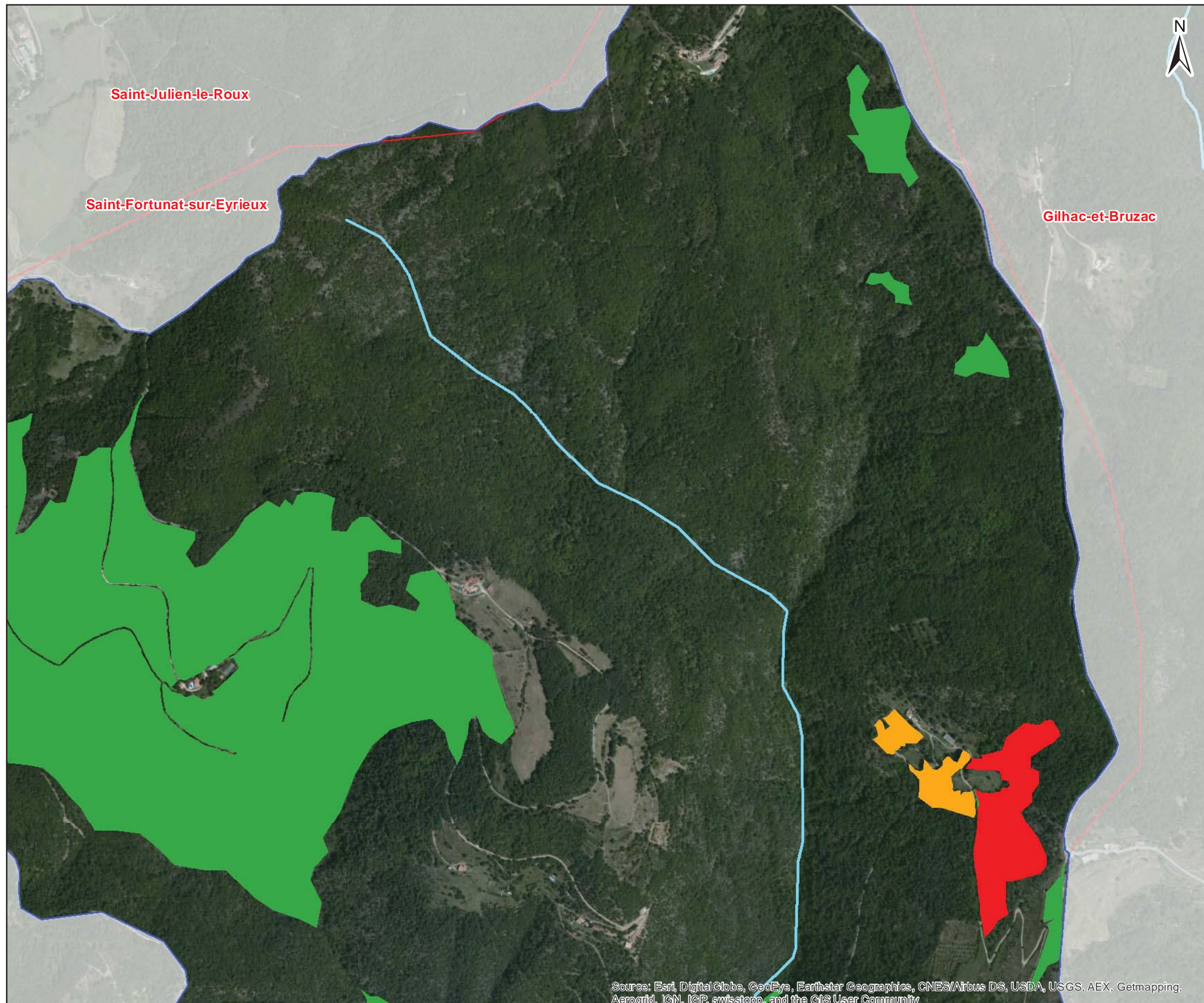
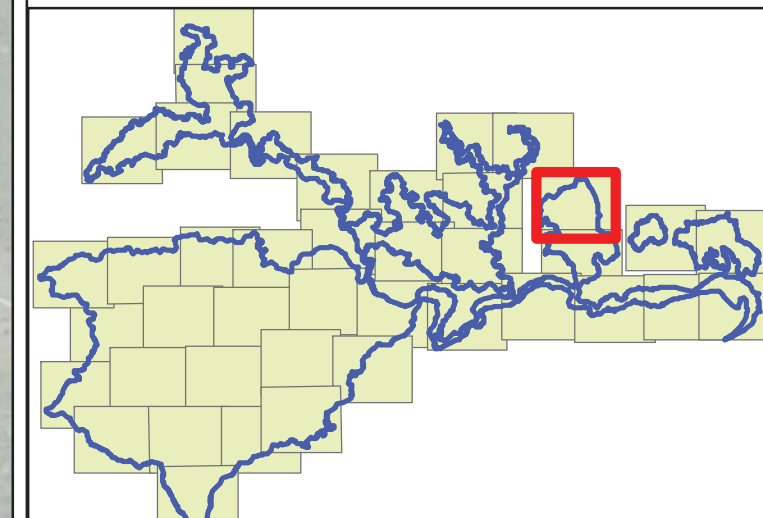
ETAT DE CONSERVATION -
HABITATS DE LA
DIRECTIVE 92/43 CEE

Site Natura 2000 B6
"Vallée de l'Eyrieux et ses affluents"

-  Périmètre d'étude DOCOB B6
-  Limite communale
-  Cours d'eau

Etat de conservation des habitats
dominants et dominés non dissociés

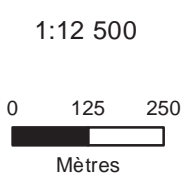
-  Bon
-  Moyen
-  Mauvais



Source: Esri, DigitalGlobe, GeoEye, Earthstar Geographics, CNES/Airbus DS, USDA, USGS, AEX, Getmapping, Aerogrid, IGN, IGP, swisstopo, and the GIS User Community

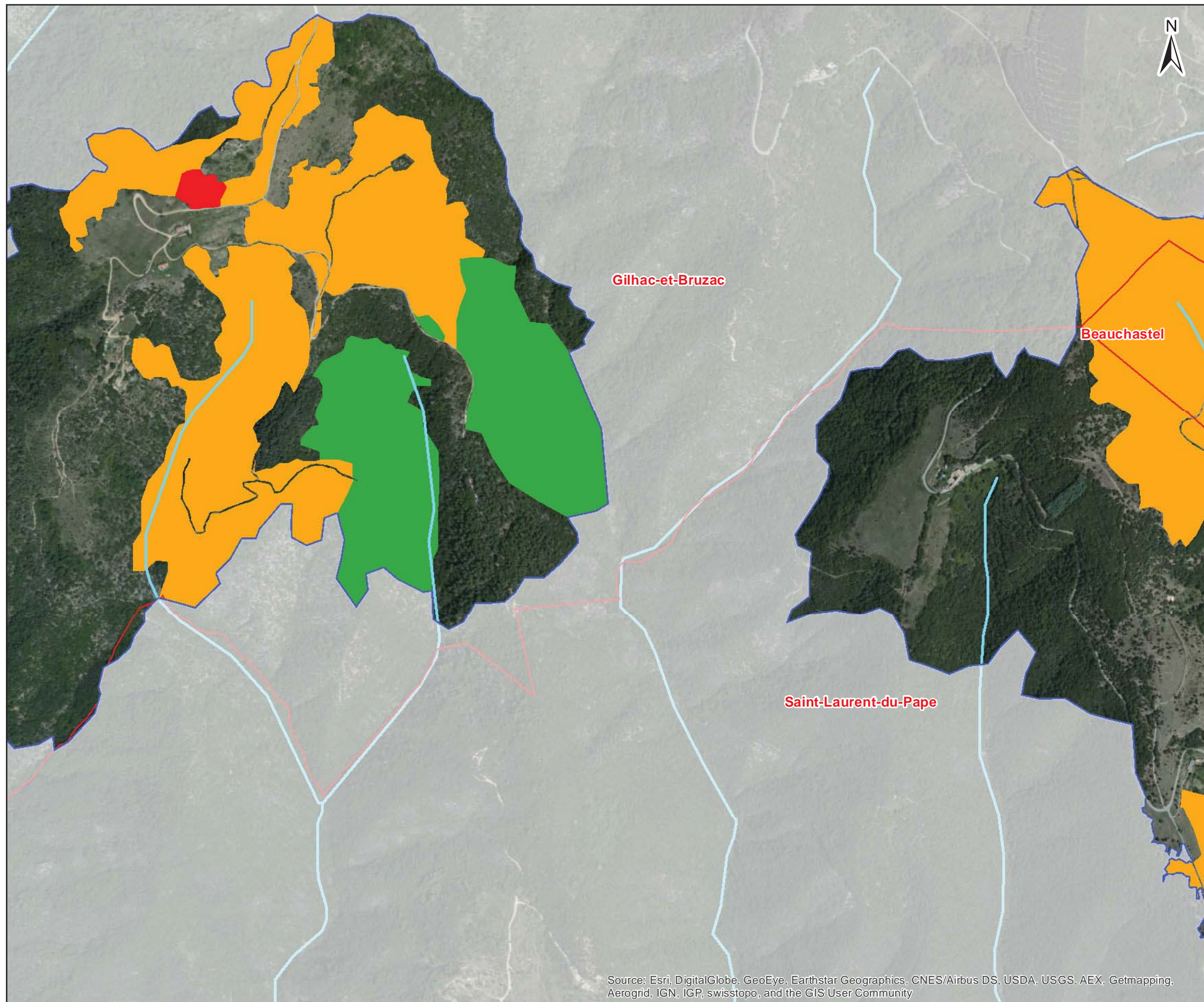
Date : 04/05/2015
Sources : Bing Imagery, bd carthage
Auteur : Aurélien Cheylan




Document unique de gestion du site FR 820 1658 - "Vallée de l'Eyrieux et ses affluents"






ETAT DE CONSERVATION -
HABITATS DE LA
DIRECTIVE 92/43 CEE

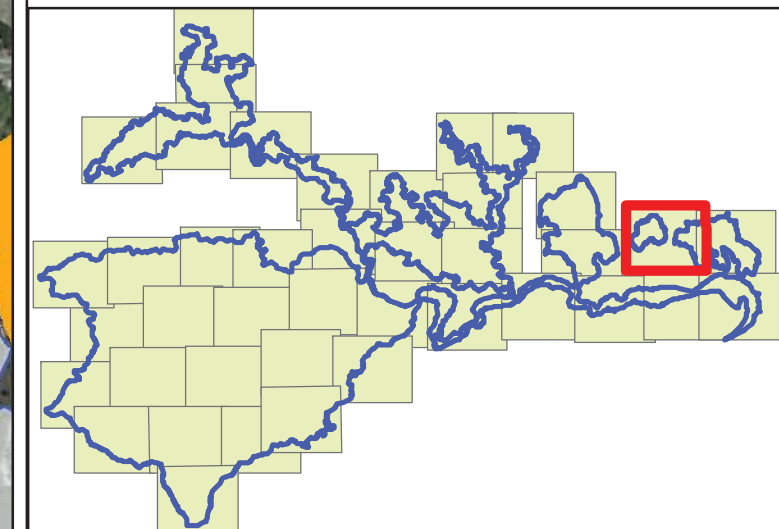
Site Natura 2000 B6
"Vallée de l'Eyrieux et ses affluents"



-  Périmètre d'étude DOCOB B6
-  Limite communale
-  Cours d'eau

Etat de conservation des habitats
dominants et dominés non dissociés

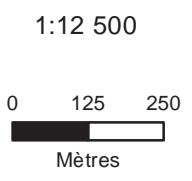
-  Bon
-  Moyen
-  Mauvais



Source: Esri, DigitalGlobe, GeoEye, Earthstar Geographics, CNES/Airbus DS, USDA, USGS, AEX, Getmapping, Aerogrid, IGN, IGP, swisstopo, and the GIS User Community




Date : 04/05/2015
Sources : Bing Imagery, bd carthage
Auteur : Aurélien Cheylan

Document unique de gestion du site FR 820 1658 - "Vallée de l'Eyrieux et ses affluents"






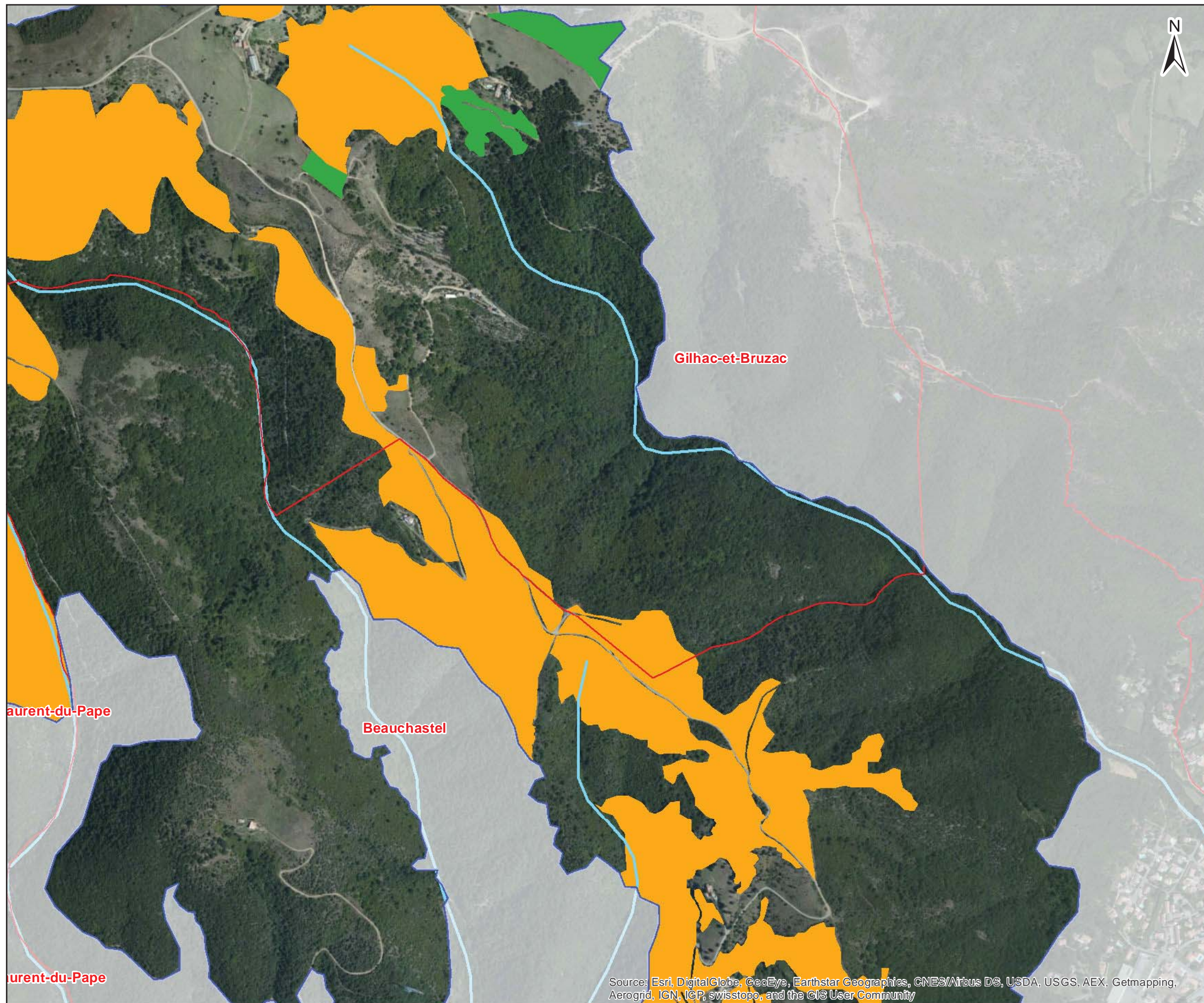
ETAT DE CONSERVATION -
HABITATS DE LA
DIRECTIVE 92/43 CEE

Site Natura 2000 B6
"Vallée de l'Eyrieux et ses affluents"

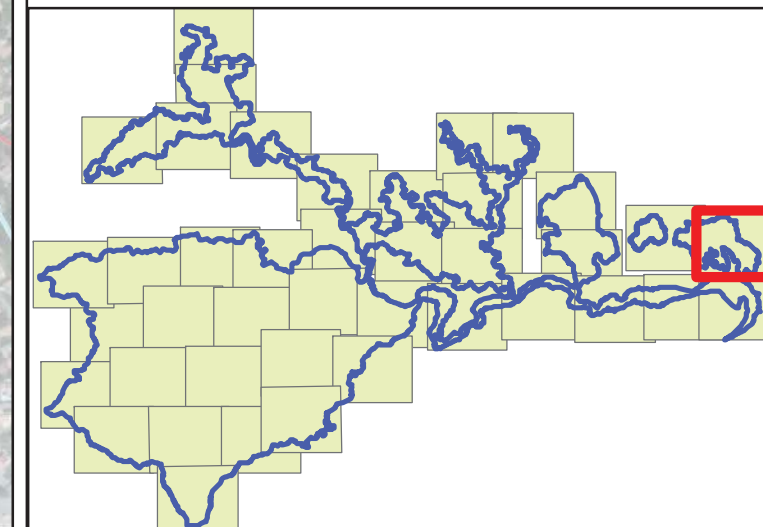
-  Périmètre d'étude DOCOB B6
-  Limite communale
-  Cours d'eau

Etat de conservation des habitats
dominants et dominés non dissociés

-  Bon
-  Moyen
-  Mauvais



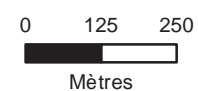
Source: Esri, DigitalGlobe, GeoEye, Earthstar Geographics, CNES/Airbus DS, USDA, USGS, AEX, Getmapping, Aerogrid, IGN, IGP, swisstopo, and the GIS User Community



Date : 04/05/2015
Sources : Bing Imagery, bd carthage
Auteur : Aurélien Cheylan




Document unique de gestion du site FR 820 1658 - "Vallée de l'Eyrieux et ses affluents"

1:12 500






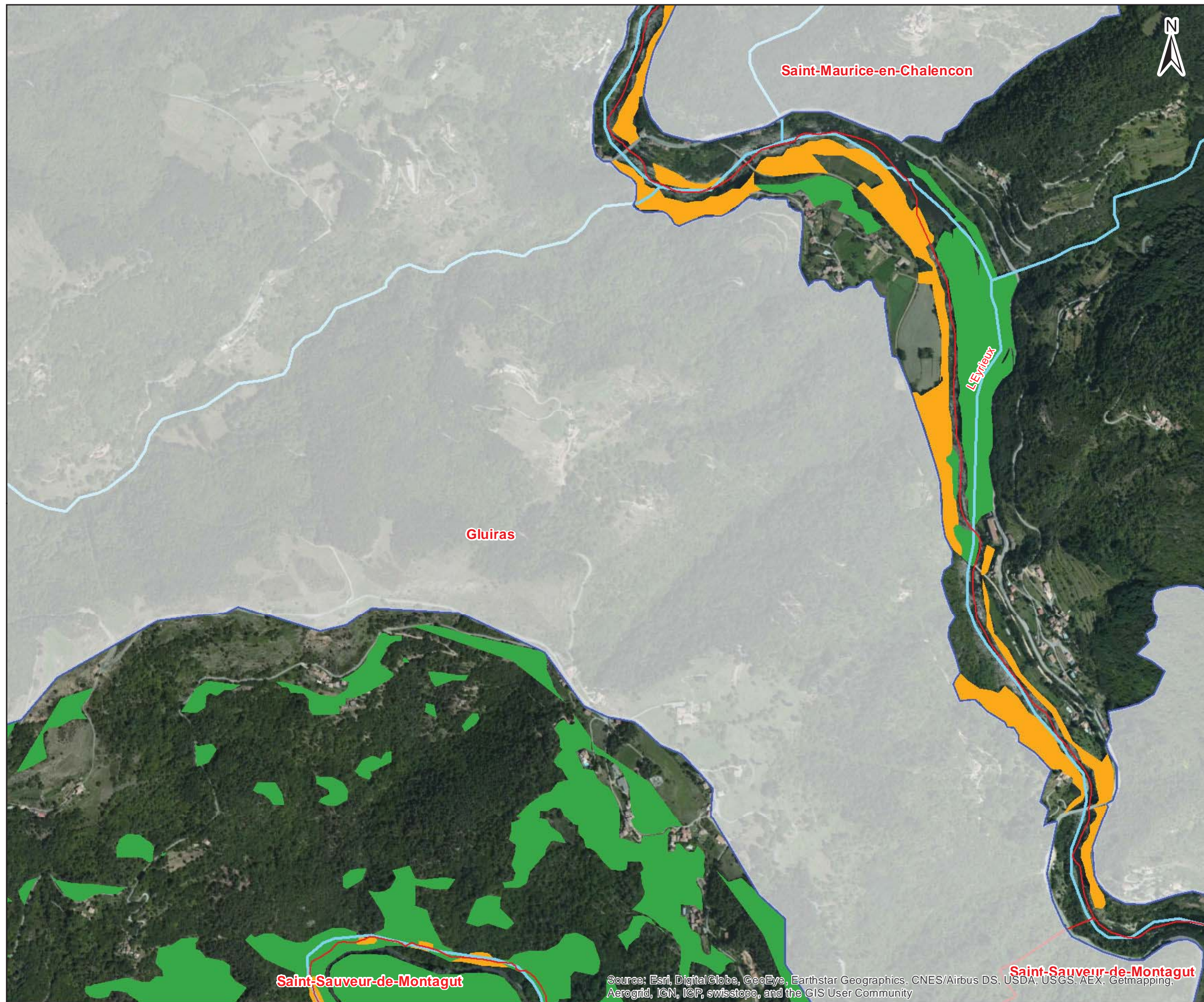
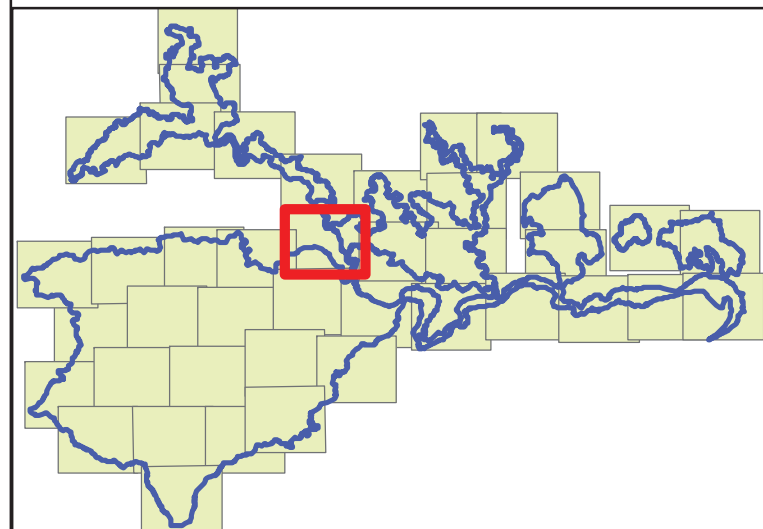
ETAT DE CONSERVATION -
HABITATS DE LA
DIRECTIVE 92/43 CEE

Site Natura 2000 B6
"Vallée de l'Eyrieux et ses affluents"

-  Périmètre d'étude DOCOB B6
-  Limite communale
-  Cours d'eau

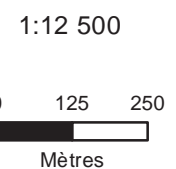
Etat de conservation des habitats
dominants et dominés non dissociés

-  Bon
-  Moyen
-  Mauvais



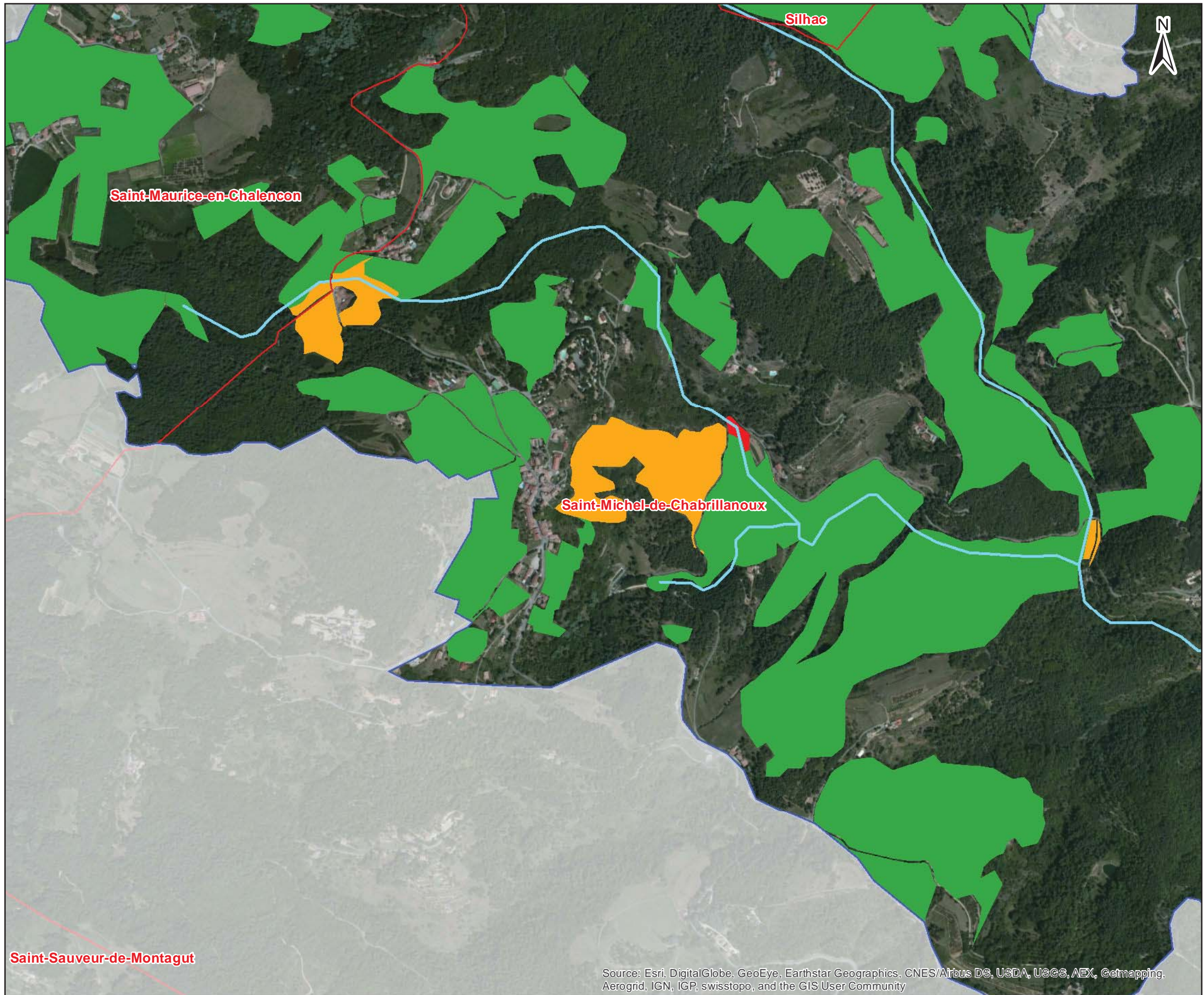
Source: Esri, Digital Globe, GeoEye, Earthstar Geographics, CNES/Airbus DS, USDA, USGS, AEX, Getmapping, Aerogrid, IGN, IGP, swisstopo, and the GIS User Community

Date : 04/05/2015
Sources : Bing Imagery, bd carthage
Auteur : Aurélien Cheylan



Document unique de gestion du site FR 820 1658 - "Vallée de l'Eyrieux et ses affluents"



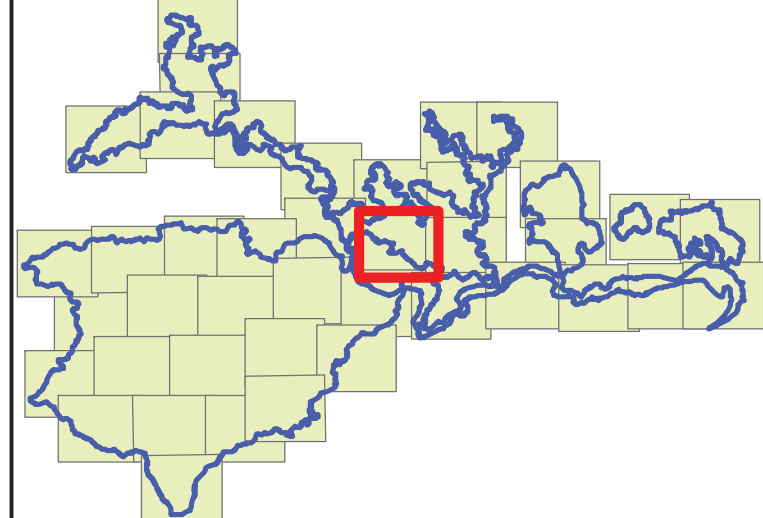


**Site Natura 2000 B6
 "Vallée de l'Eyrieux et ses affluents"**

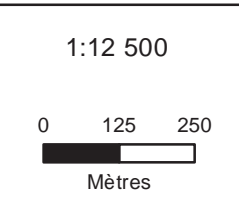
Etat de conservation des habitats dominants et dominés non dissociés

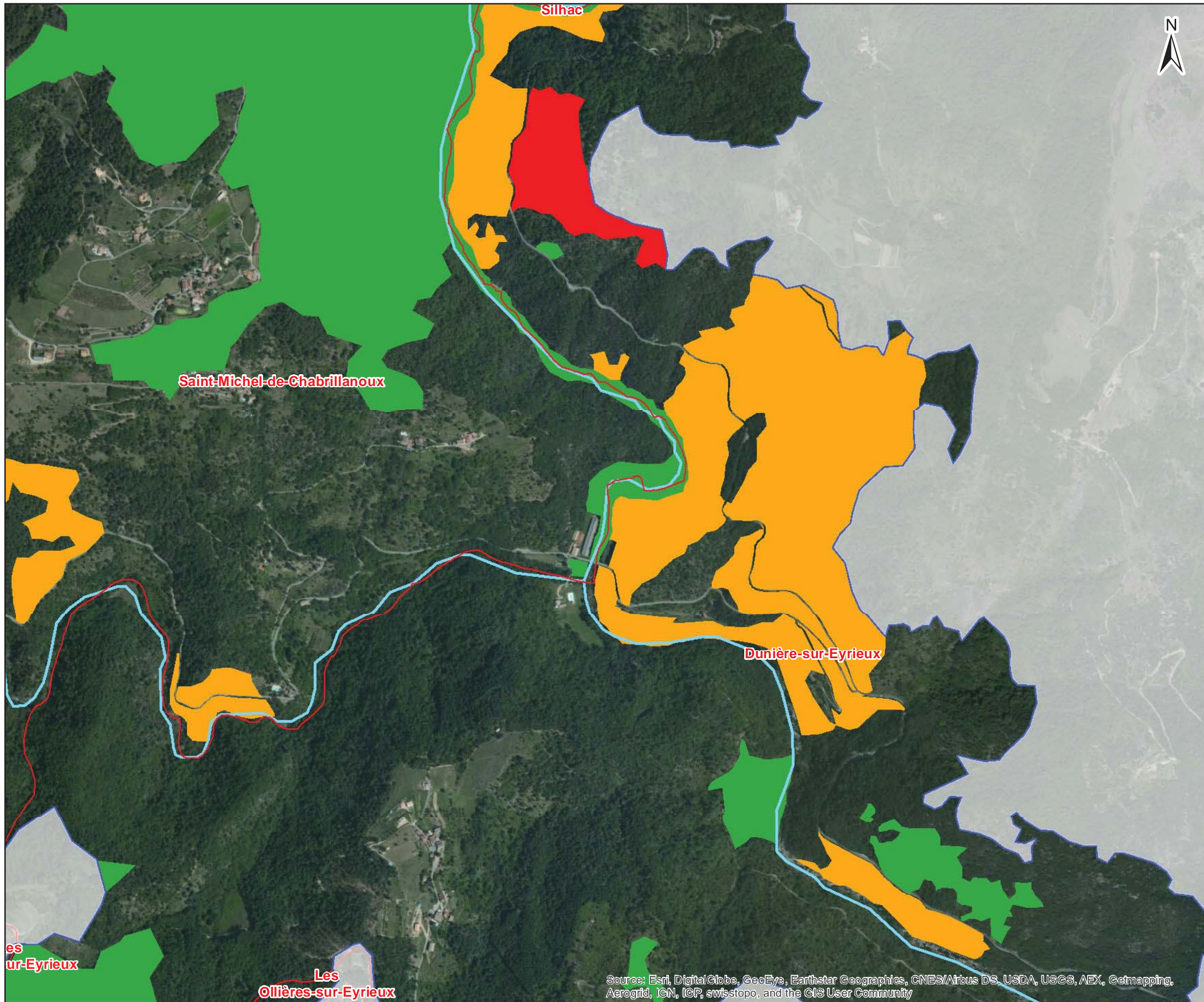
- Périmètre d'étude DOCOB B6
- Limite communale
- Cours d'eau

- Bon
- Moyen
- Mauvais



Date : 04/05/2015
 Sources : Bing Imagery, bd carthage
 Auteur : Aurélien Cheylan
 Document unique de gestion du site FR 820 1658 - "Vallée de l'Eyrieux et ses affluents"



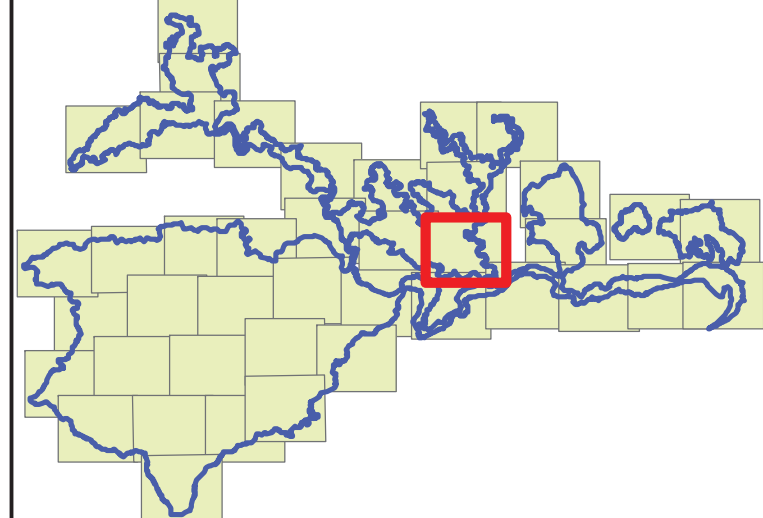



**Site Natura 2000 B6
 "Vallée de l'Eyrieux et ses affluents"**

Etat de conservation des habitats dominants et dominés non dissociés

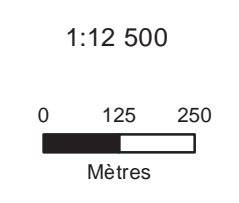
- Bon
- Moyen
- Mauvais

Périmètre d'étude DOCOB B6
 Limite communale
 Cours d'eau






Source: Esri, DigitalGlobe, GeoEye, Earthstar Geographics, CNES/Airbus DS, USDA, USGS, AEX, Getmapping, Aerogrid, IGN, IGP, swisstopo, and the GIS User Community

Date : 04/05/2015
 Sources : Bing Imagery, bd carthage
 Auteur : Aurélien Cheylan
 Document unique de gestion du site FR 820 1658 - "Vallée de l'Eyrieux et ses affluents"






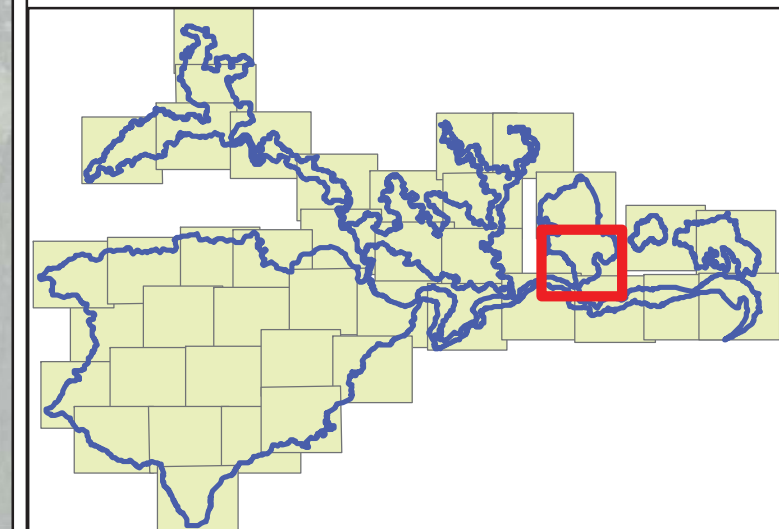
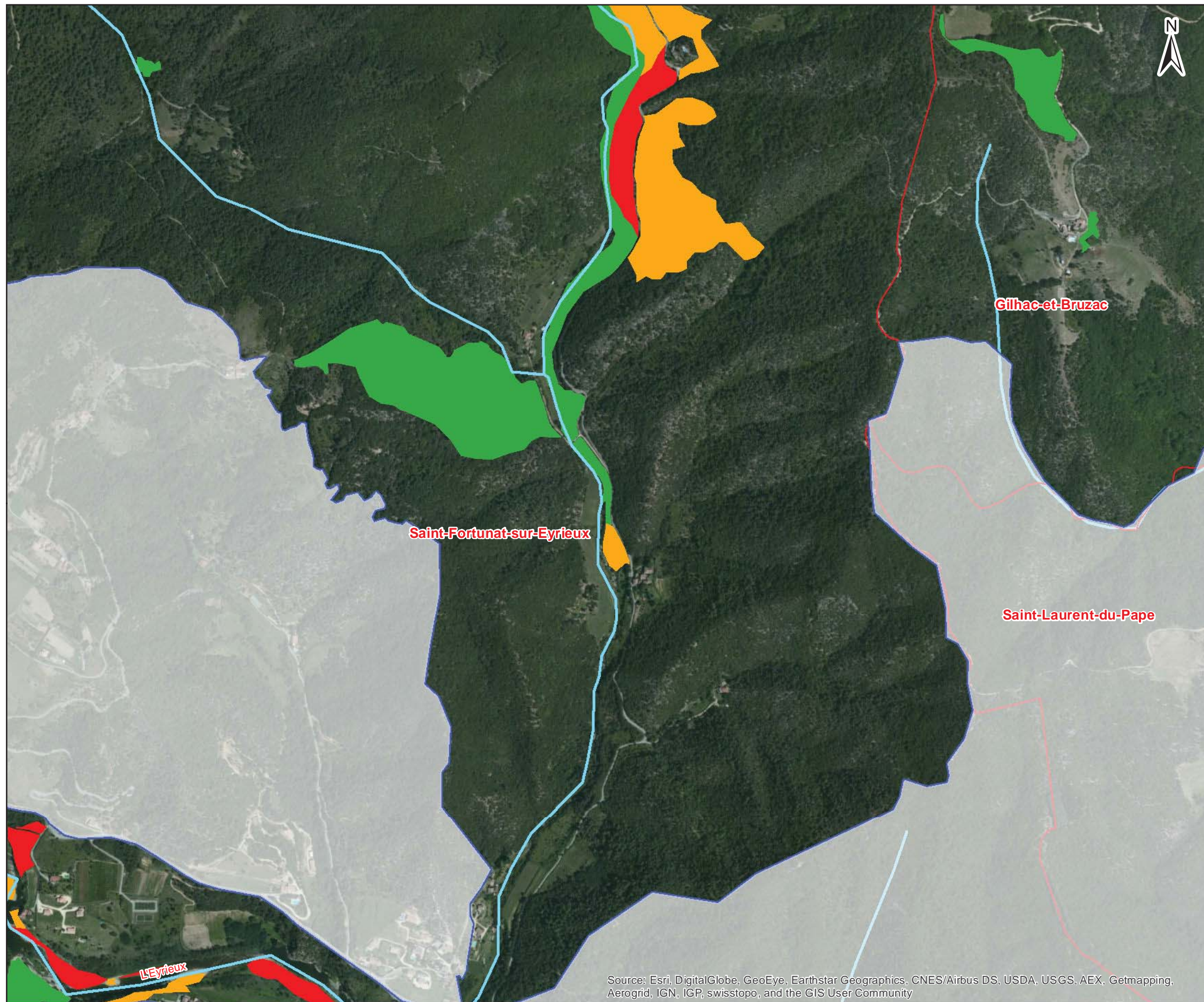
ETAT DE CONSERVATION -
HABITATS DE LA
DIRECTIVE 92/43 CEE

Site Natura 2000 B6
"Vallée de l'Eyrieux et ses affluents"

-  Périmètre d'étude DOCOB B6
-  Limite communale
-  Cours d'eau

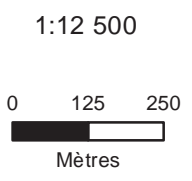
Etat de conservation des habitats
dominants et dominés non dissociés

-  Bon
-  Moyen
-  Mauvais



Source: Esri, DigitalGlobe, GeoEye, Earthstar Geographics, CNES/Airbus DS, USDA, USGS, AEX, Getmapping, Aerogrid, IGN, IGP, swisstopo, and the GIS User Community

Date : 04/05/2015
Sources : Bing Imagery, bd carthage
Auteur : Aurélien Cheylan






Document unique de gestion du site FR 820 1658 - "Vallée de l'Eyrieux et ses affluents"






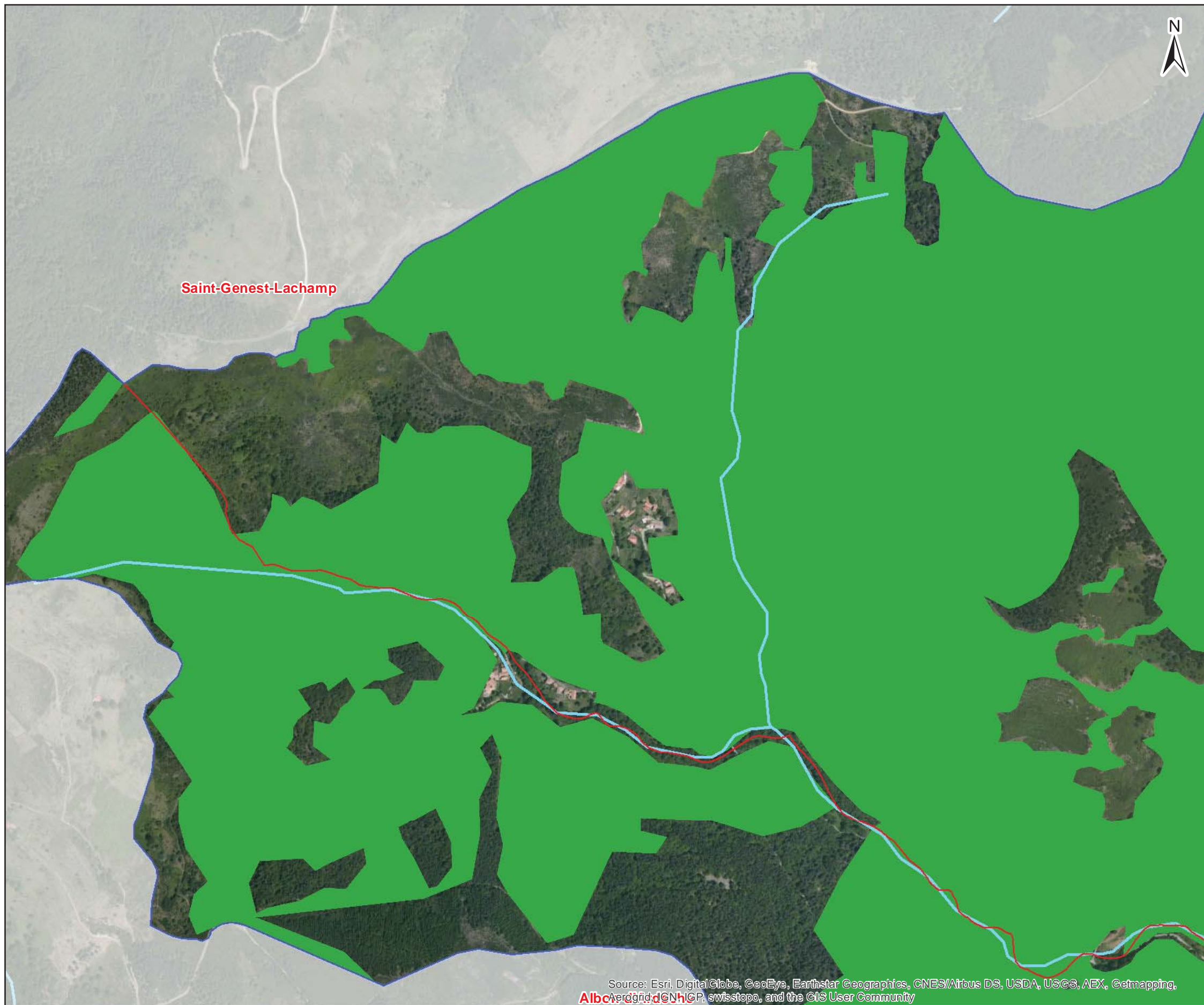
ETAT DE CONSERVATION -
HABITATS DE LA
DIRECTIVE 92/43 CEE

Site Natura 2000 B6
"Vallée de l'Eyrieux et ses affluents"

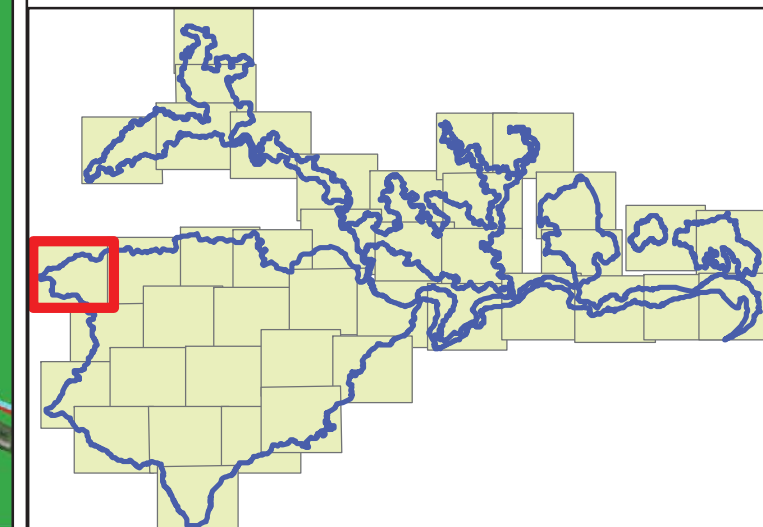
-  Périmètre d'étude DOCOB B6
-  Limite communale
-  Cours d'eau

Etat de conservation des habitats
dominants et dominés non dissociés

-  Bon
-  Moyen
-  Mauvais



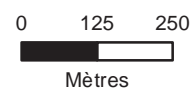
Source: Esri, DigitalGlobe, GeoEye, Earthstar Geographics, CNES/Airbus DS, USDA, USGS, AEX, Getmapping, Albion, IGN, IGN, swisstopo, and the GIS User Community



Date : 04/05/2015
Sources : Bing Imagery, bd carthage
Auteur : Aurélien Cheylan




Document unique de gestion du site FR 820 1658 - "Vallée de l'Eyrieux et ses affluents"

1:12 500






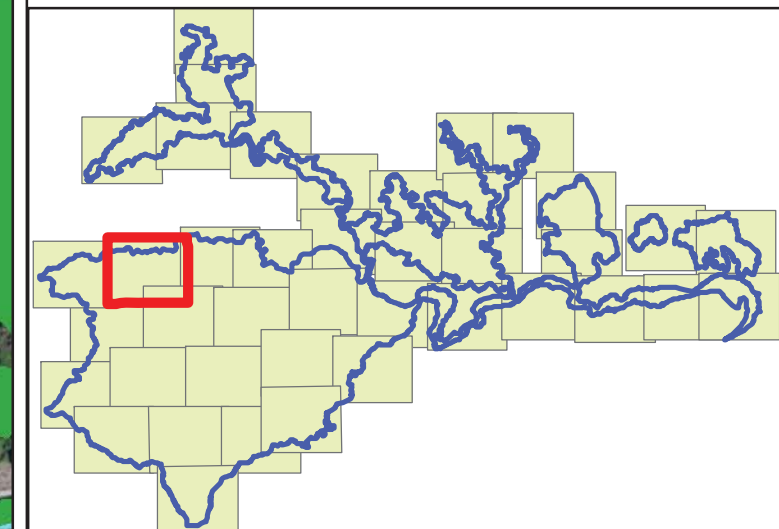
ETAT DE CONSERVATION -
HABITATS DE LA
DIRECTIVE 92/43 CEE

Site Natura 2000 B6
"Vallée de l'Eyrieux et ses affluents"

-  Périmètre d'étude DOCOB B6
-  Limite communale
-  Cours d'eau

Etat de conservation des habitats
dominants et dominés non dissociés

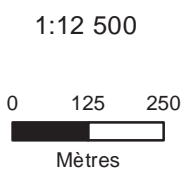
-  Bon
-  Moyen
-  Mauvais



Source: Esri, DigitalGlobe, GeoEye, Earthstar Geographics, CNES/Airbus DS, USDA, USGS, AEX, Getmapping, Aerogrid, IGN, IGP, swisstopo, and the GIS User Community




Date : 04/05/2015
Sources : Bing Imagery, bd carthage
Auteur : Aurélien Cheylan

Document unique de gestion du site FR 820 1658 - "Vallée de l'Eyrieux et ses affluents"






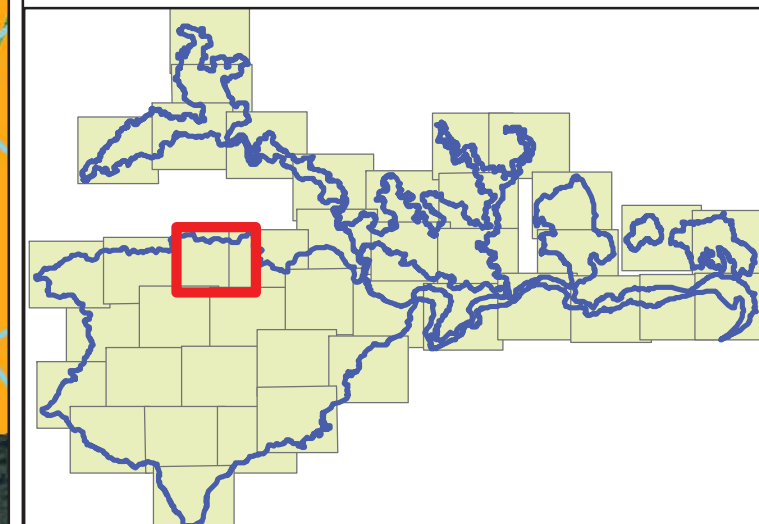
ETAT DE CONSERVATION -
HABITATS DE LA
DIRECTIVE 92/43 CEE

Site Natura 2000 B6
"Vallée de l'Eyrieux et ses affluents"

-  Périmètre d'étude DOCOB B6
-  Limite communale
-  Cours d'eau

Etat de conservation des habitats
dominants et dominés non dissociés

-  Bon
-  Moyen
-  Mauvais

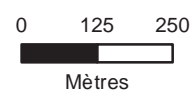


Source: Esri, DigitalGlobe, GeoEye, Earthstar Geographics, CNES/Airbus DS, USDA, USGS, AEX, Getmapping, Aerogrid, IGN, IGP, swisstopo, and the GIS User Community

Date : 04/05/2015
Sources : Bing Imagery, bd carthage
Auteur : Aurélien Cheylan

Document unique de gestion du site FR 820 1658 - "Vallée de l'Eyrieux et ses affluents"

1:12 500



ardèche
LE DEPARTEMENT






NATURALIA
CONSULTANTS EN ENVIRONNEMENT






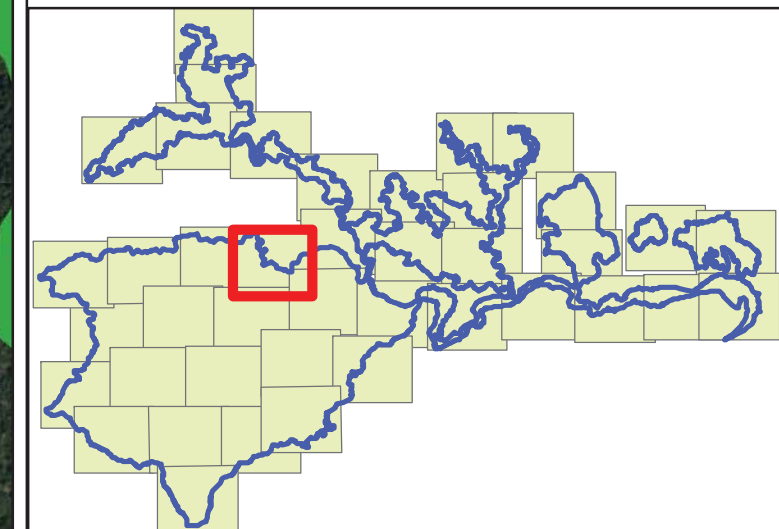
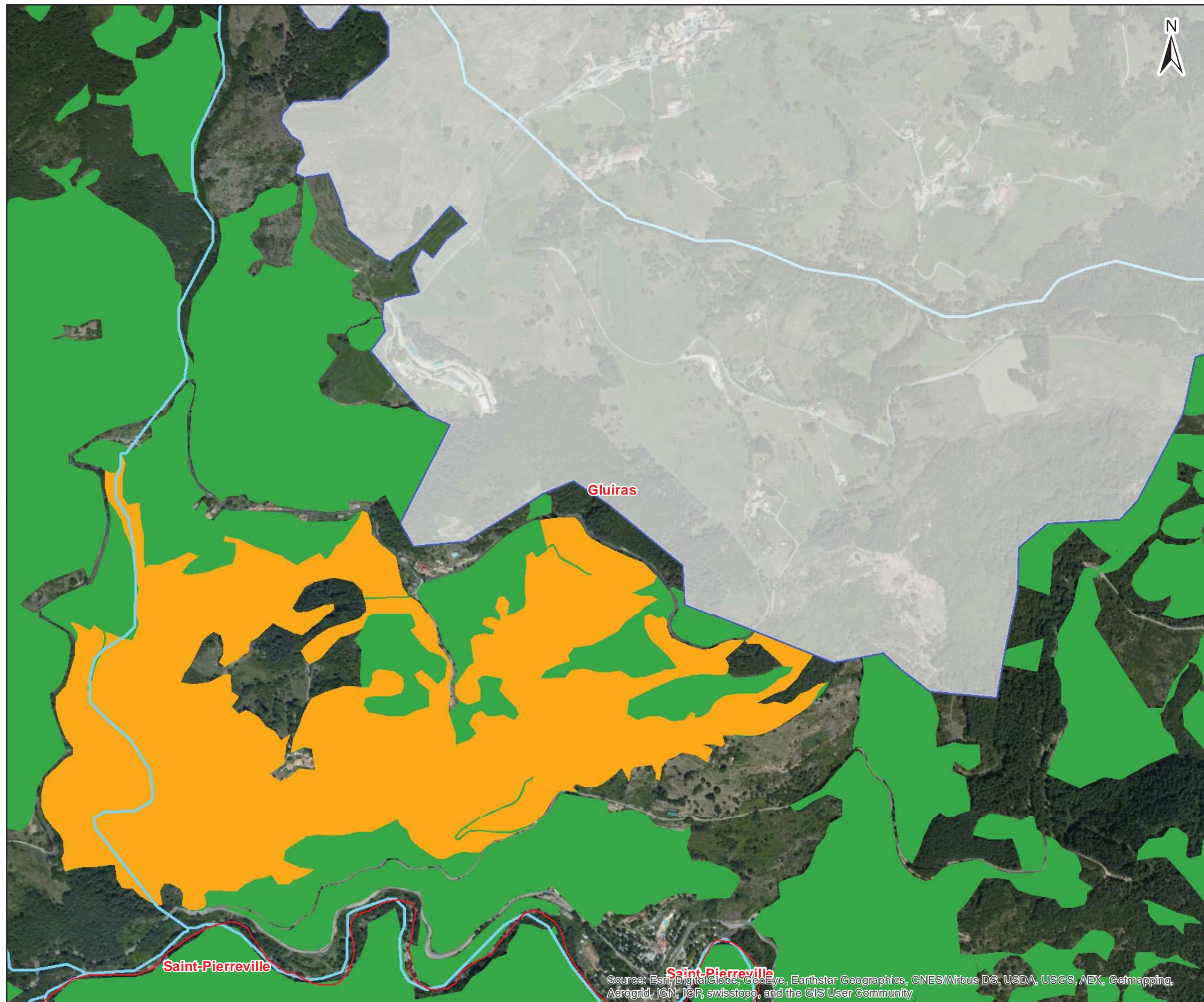
ETAT DE CONSERVATION -
HABITATS DE LA
DIRECTIVE 92/43 CEE

Site Natura 2000 B6
"Vallée de l'Eyrieux et ses affluents"

-  Périmètre d'étude DOCOB B6
-  Limite communale
-  Cours d'eau

Etat de conservation des habitats
dominants et dominés non dissociés

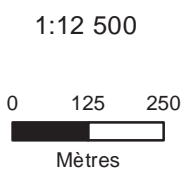
-  Bon
-  Moyen
-  Mauvais



Source: Esri, DigitalGlobe, GeoEye, Earthstar Geographics, CNES/Airbus DS, USDA, USGS, AEX, Getmapping, Aerogrid, IGN, IGP, swisstopo, and the GIS User Community




Date : 04/05/2015
Sources : Bing Imagery, bd carthage
Auteur : Aurélien Cheylan

Document unique de gestion du site FR 820 1658 - "Vallée de l'Eyrieux et ses affluents"






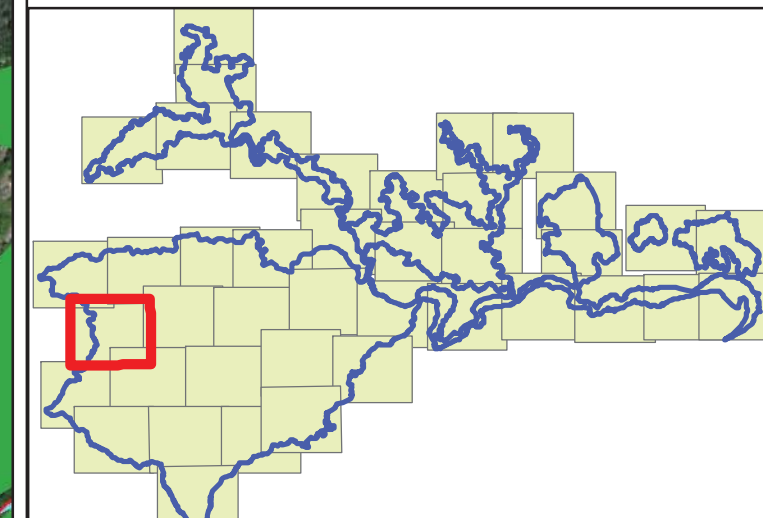
ETAT DE CONSERVATION -
HABITATS DE LA
DIRECTIVE 92/43 CEE

Site Natura 2000 B6
"Vallée de l'Eyrieux et ses affluents"

-  Périmètre d'étude DOCOB B6
-  Limite communale
-  Cours d'eau

Etat de conservation des habitats
dominants et dominés non dissociés

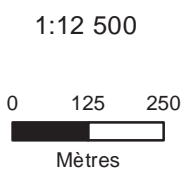
-  Bon
-  Moyen
-  Mauvais



Source: Esri, DigitalGlobe, GeoEye, Earthstar Geographics, CNES/Airbus DS, USDA, USGS, AEX, Getmapping, Aerogrid, IGN, IGP, swisstopo, and the GIS User Community




Date : 04/05/2015
Sources : Bing Imagery, bd carthage
Auteur : Aurélien Cheylan

Document unique de gestion du site FR 820 1658 - "Vallée de l'Eyrieux et ses affluents"






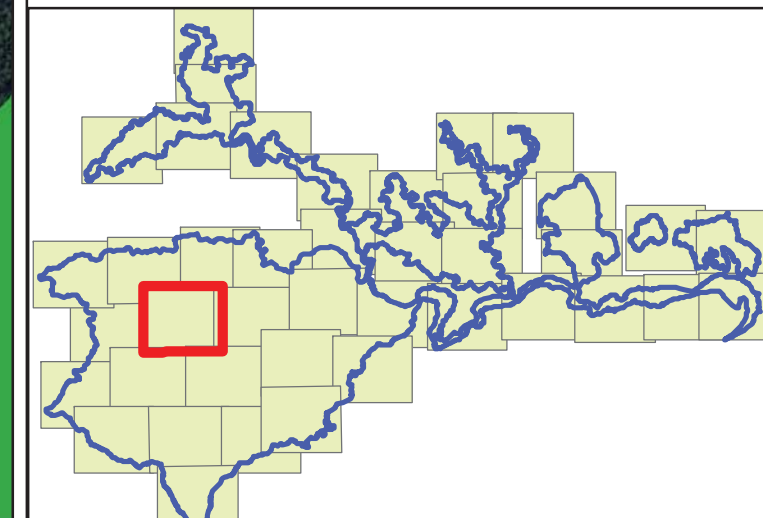
ETAT DE CONSERVATION -
HABITATS DE LA
DIRECTIVE 92/43 CEE

Site Natura 2000 B6
"Vallée de l'Eyrieux et ses affluents"

-  Périmètre d'étude DOCOB B6
-  Limite communale
-  Cours d'eau

Etat de conservation des habitats
dominants et dominés non dissociés

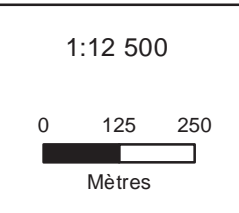
-  Bon
-  Moyen
-  Mauvais



Source: Esri, DigitalGlobe, GeoEye, Earthstar Geographics, CNES/Airbus DS, USDA, USGS, AEX, Getmapping, Aerogrid, IGN, IGP, swisstopo, and the GIS User Community




Date : 04/05/2015
Sources : Bing Imagery, bd carthage
Auteur : Aurélien Cheylan

Document unique de gestion du site FR 820 1658 - "Vallée de l'Eyrieux et ses affluents"






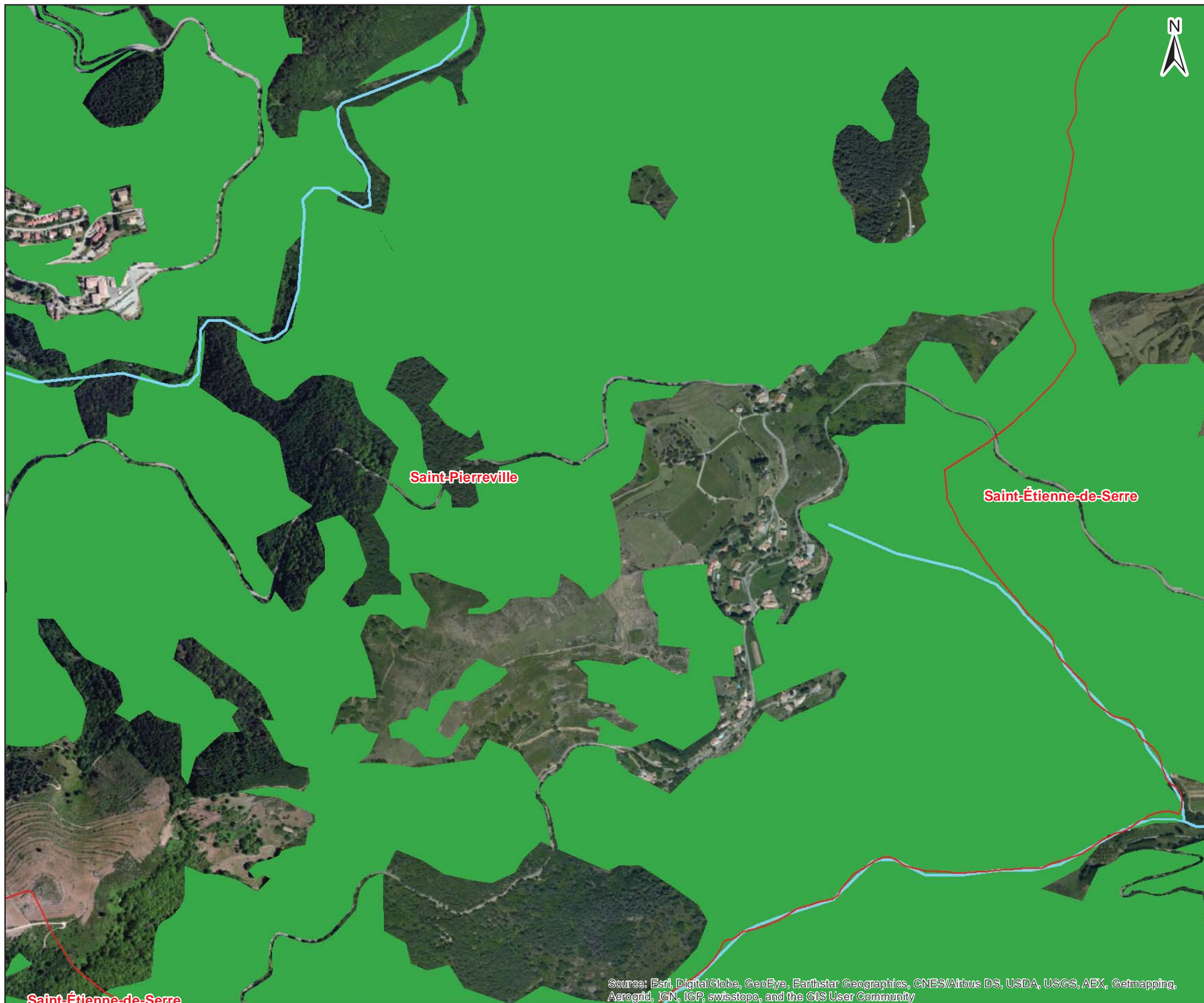
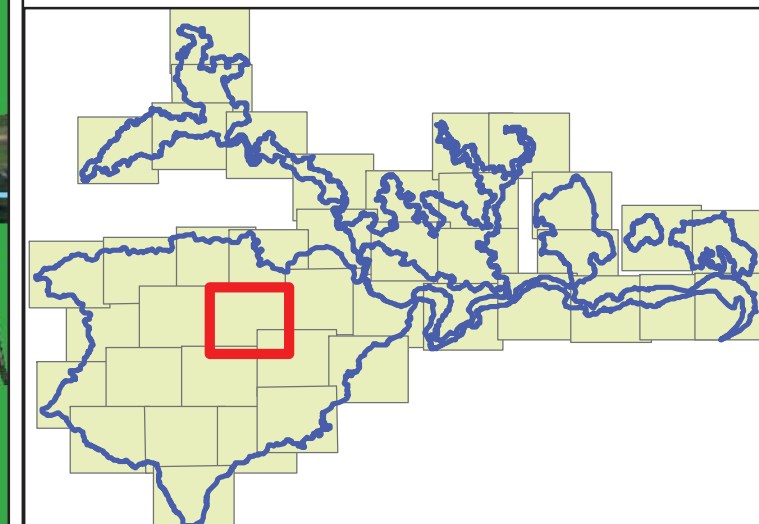
ETAT DE CONSERVATION -
HABITATS DE LA
DIRECTIVE 92/43 CEE

Site Natura 2000 B6
"Vallée de l'Eyrieux et ses affluents"

-  Périmètre d'étude DOCOB B6
-  Limite communale
-  Cours d'eau

Etat de conservation des habitats
dominants et dominés non dissociés

-  Bon
-  Moyen
-  Mauvais

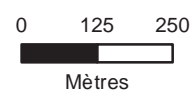


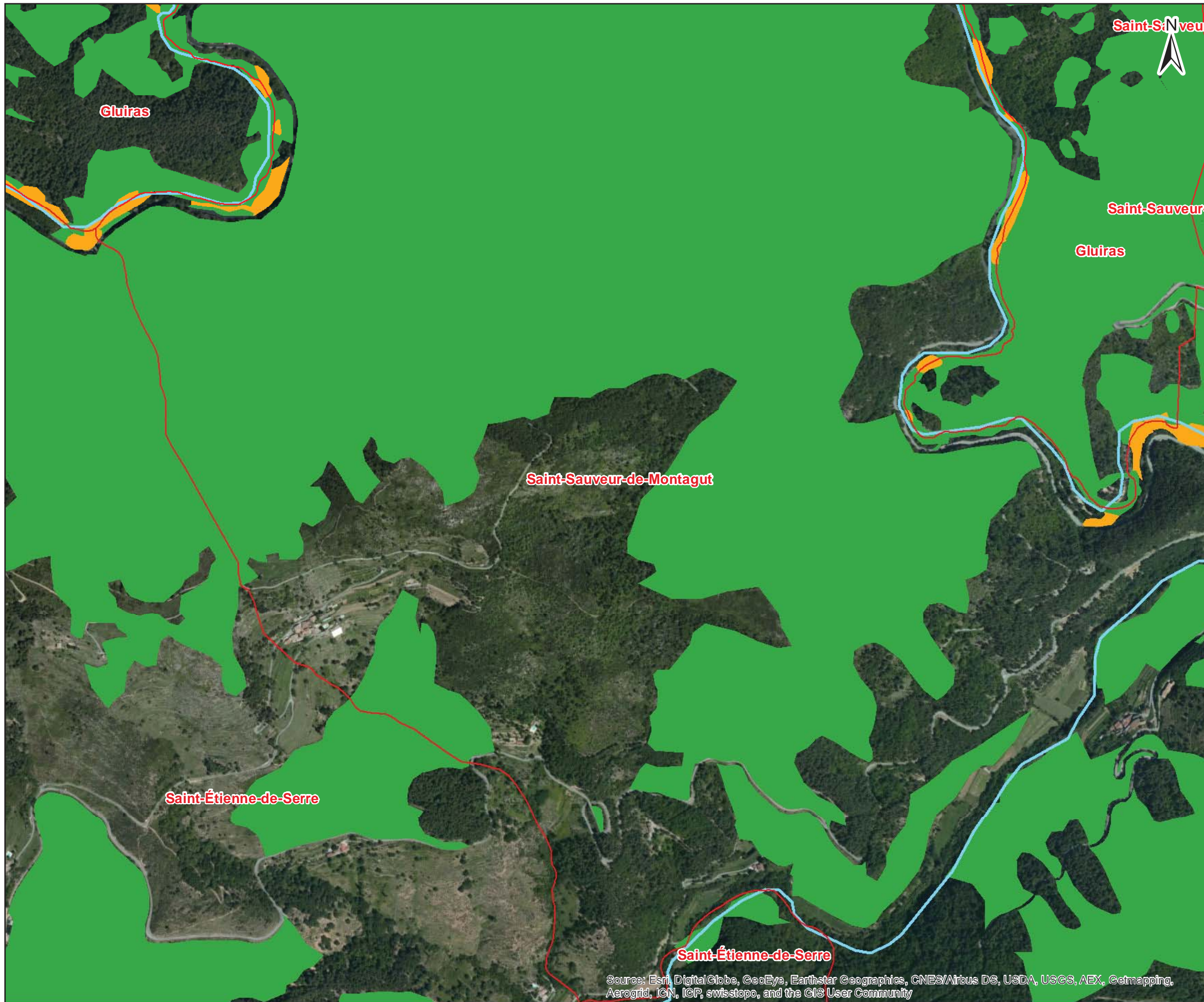
Source: Esri, DigitalGlobe, GeoEye, Earthstar Geographics, CNES/Airbus DS, USDA, USGS, AEX, Getmapping, Aerogrid, IGN, IGP, swisstopo, and the GIS User Community

Date : 04/05/2015
Sources : Bing Imagery, bd carthage
Auteur : Aurélien Cheylan

Document unique de gestion du site FR 820 1658 - "Vallée de l'Eyrieux et ses affluents"

1:12 500



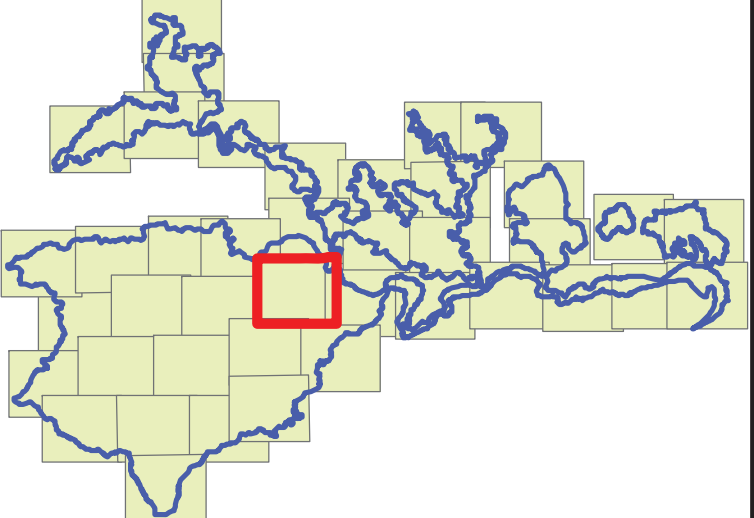


**Site Natura 2000 B6
"Vallée de l'Eyrieux et ses affluents"**

Etat de conservation des habitats dominants et dominés non dissociés

- Périmètre d'étude DOCOP B6
- Limite communale
- Cours d'eau

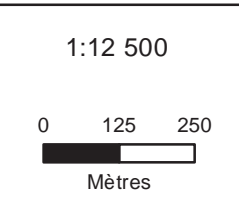
- Bon
- Moyen
- Mauvais



Source: Esri, DigitalGlobe, GeoEye, Earthstar Geographics, CNES/Airbus DS, USDA, USGS, AEX, Getmapping, Aerogrid, IGN, IGP, swisstopo, and the GIS User Community

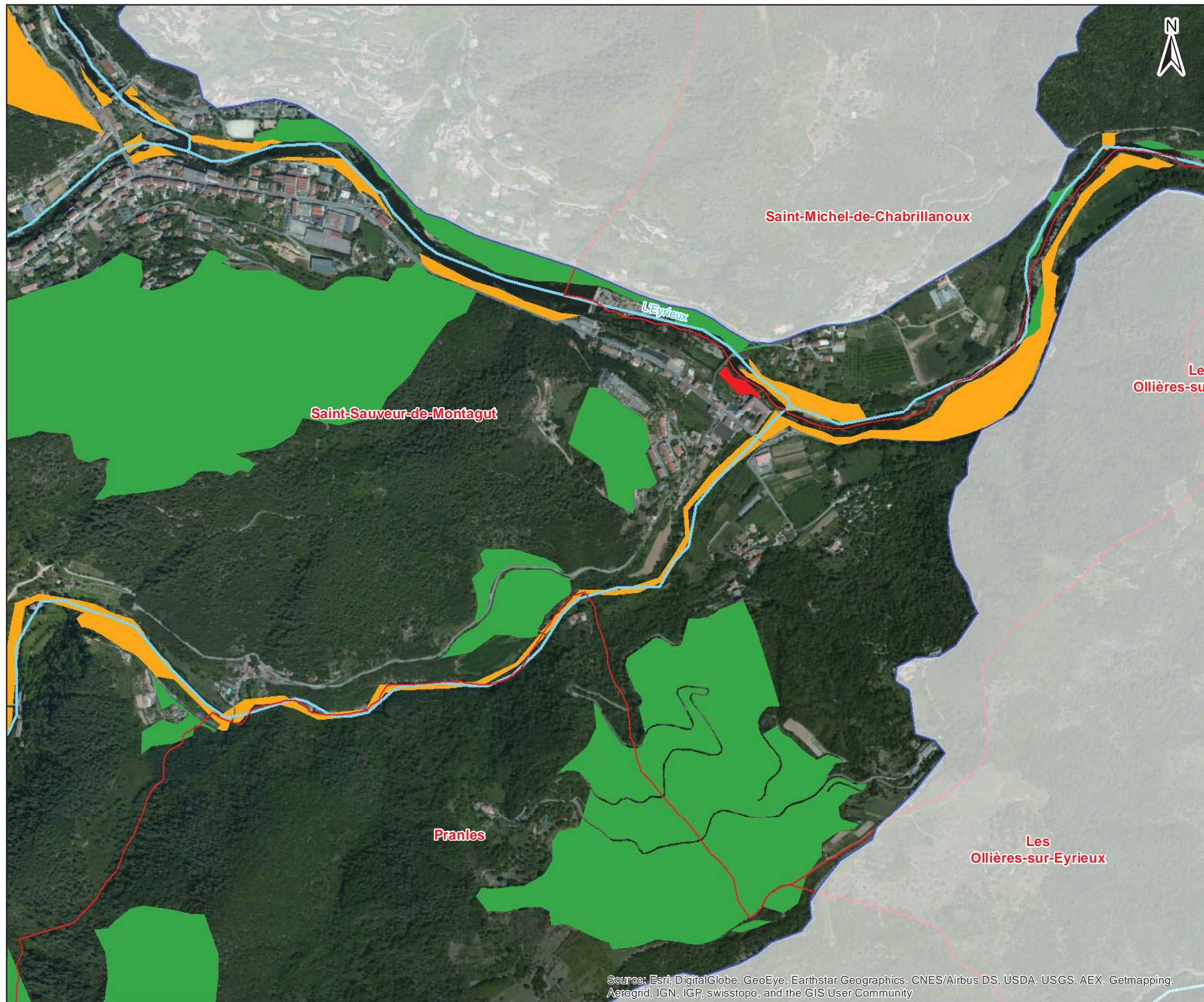
Date : 04/05/2015
 Sources : Bing Imagery, bd carthage
 Auteur : Aurélien Cheylan




Document unique de gestion du site FR 820 1658 - "Vallée de l'Eyrieux et ses affluents"







ETAT DE CONSERVATION -
HABITATS DE LA
DIRECTIVE 92/43 CEE

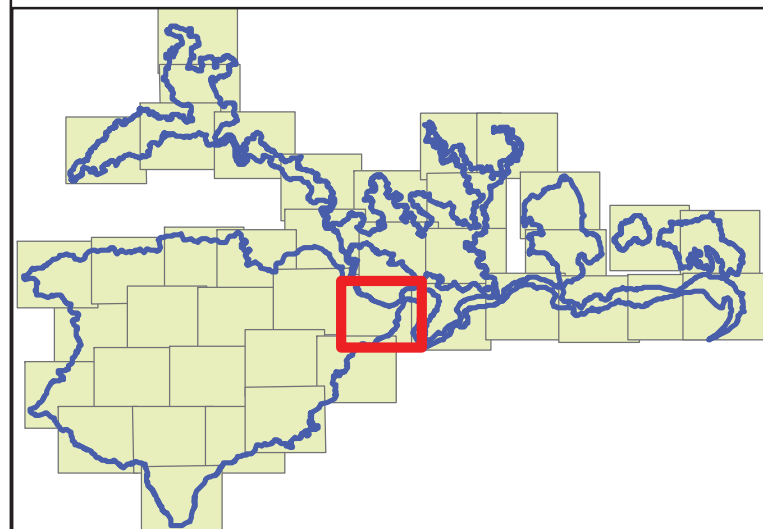
Site Natura 2000 B6
"Vallée de l'Eyrieux et ses affluents"



-  Périmètre d'étude DOCOB B6
-  Limite communale
-  Cours d'eau

Etat de conservation des habitats dominants et dominés non dissociés

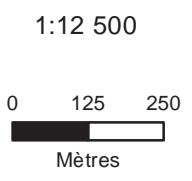
-  Bon
-  Moyen
-  Mauvais

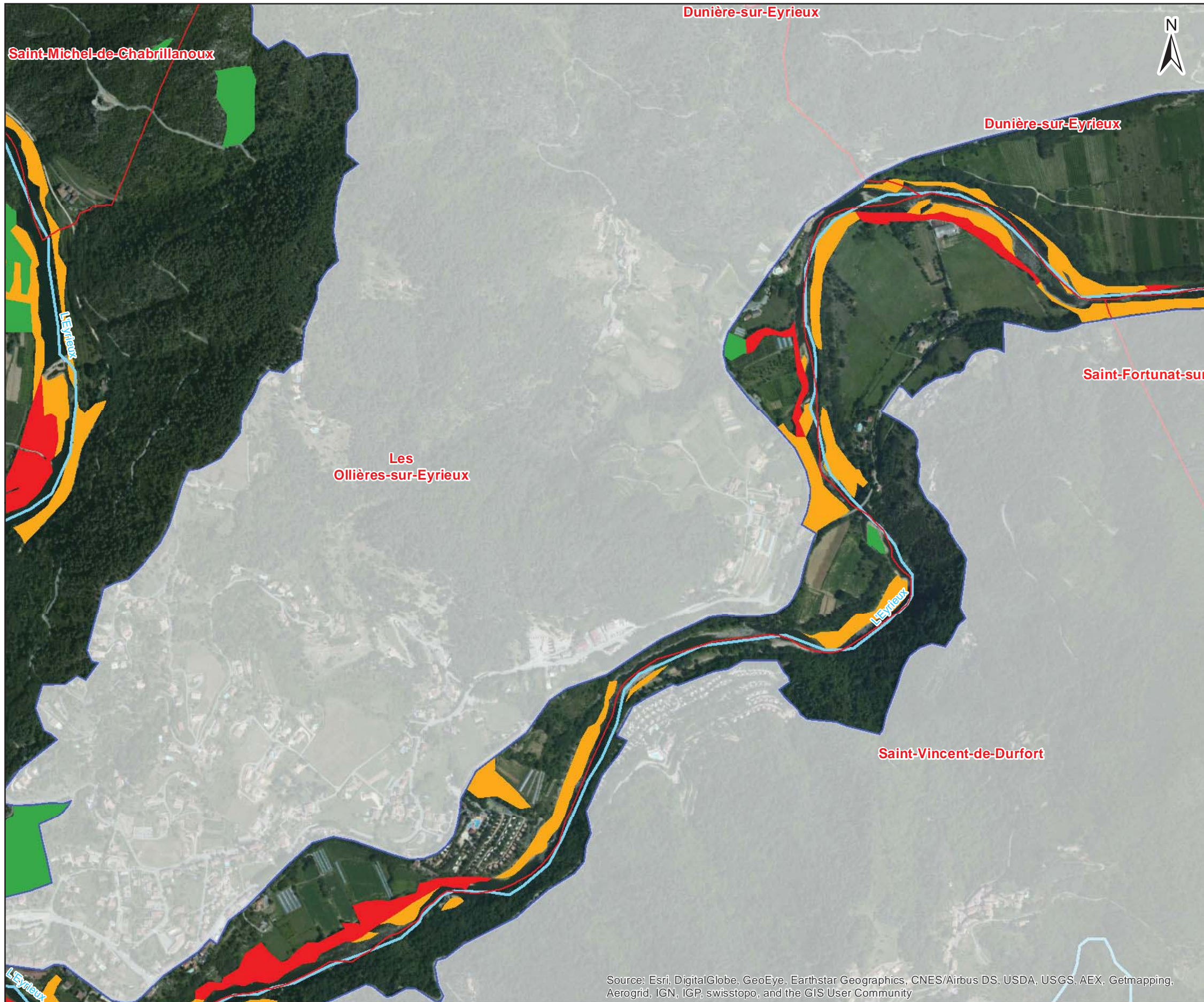


Source: Esri, DigitalGlobe, GeoEye, Earthstar Geographics, CNES/Airbus DS, USDA, USGS, AEX, Getmapping, Aerogrid, IGN, IGP, swisstopo, and the GIS User Community

Date : 04/05/2015
Sources : Bing Imagery, bd carthage
Auteur : Aurélien Cheylan

Document unique de gestion du site FR 820 1658 - "Vallée de l'Eyrieux et ses affluents"



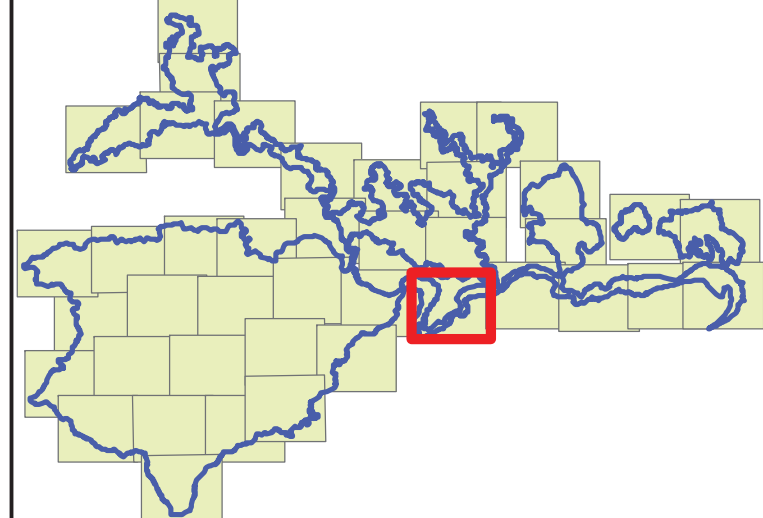


**Site Natura 2000 B6
"Vallée de l'Eyrieux et ses affluents"**

Etat de conservation des habitats dominants et dominés non dissociés

- Périmètre d'étude DOCOB B6
- Limite communale
- Cours d'eau

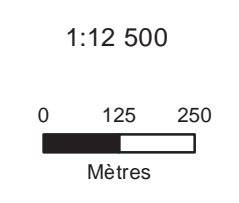
- Bon
- Moyen
- Mauvais



Source: Esri, DigitalGlobe, GeoEye, Earthstar Geographics, CNES/Airbus DS, USDA, USGS, AEX, Getmapping, Aerogrid, IGN, IGP, swisstopo, and the GIS User Community




Date : 04/05/2015
Sources : Bing Imagery, bd carthage
Auteur : Aurélien Cheylan

Document unique de gestion du site FR 820 1658 - "Vallée de l'Eyrieux et ses affluents"






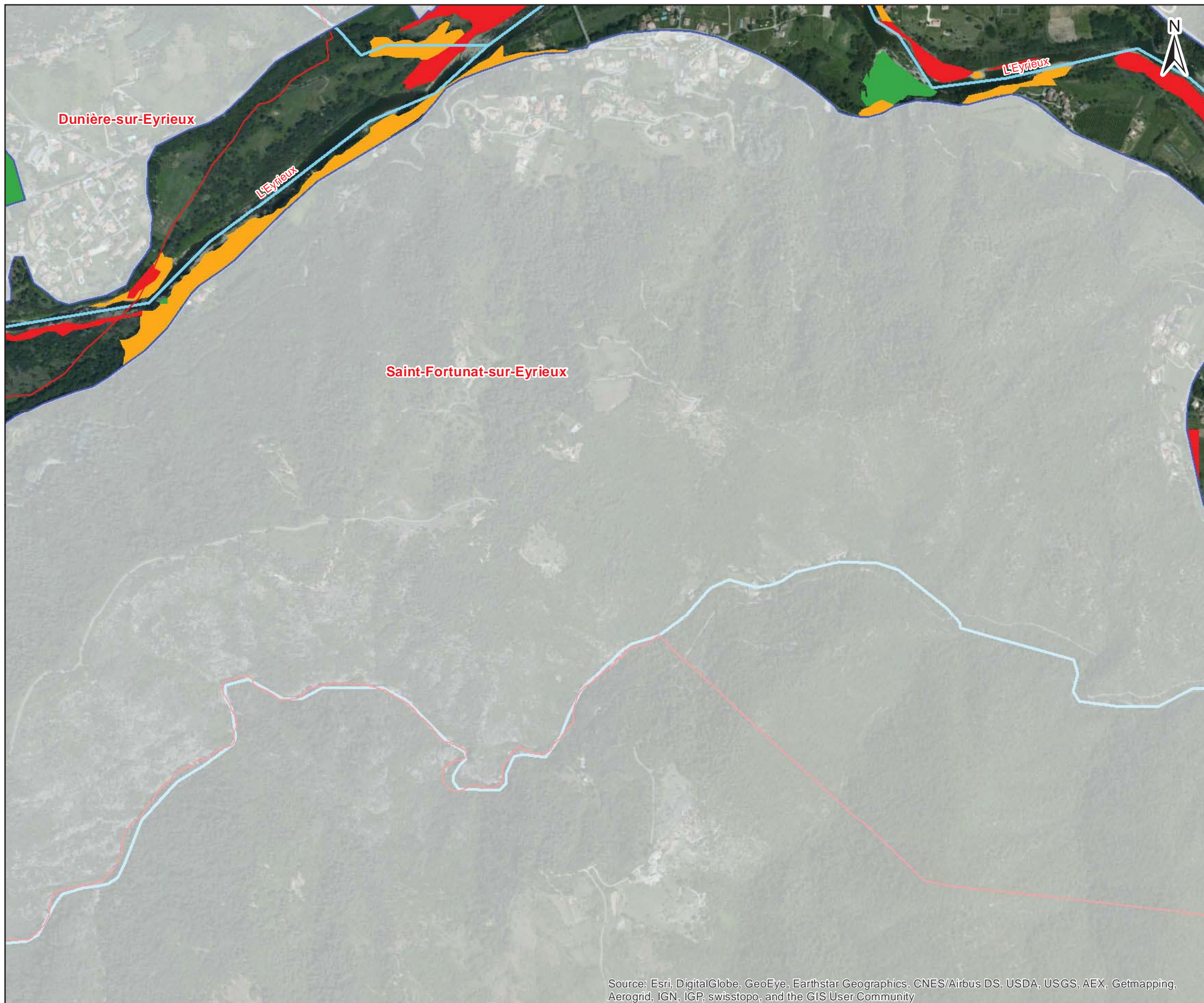
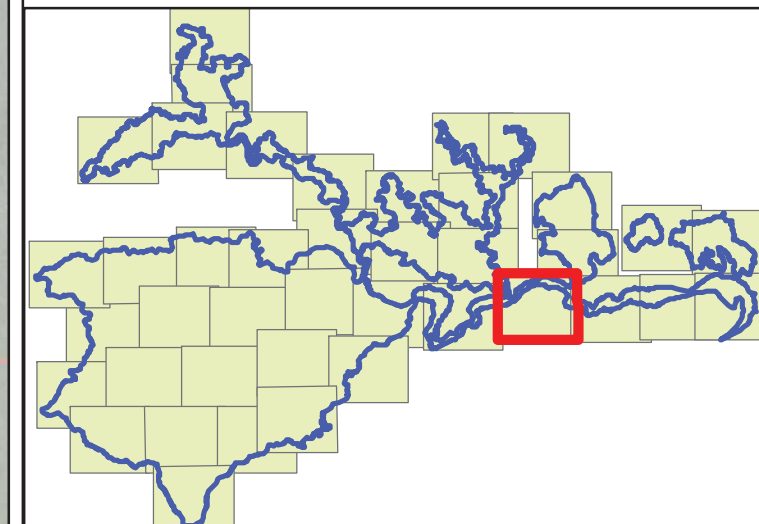
ETAT DE CONSERVATION -
HABITATS DE LA
DIRECTIVE 92/43 CEE

Site Natura 2000 B6
"Vallée de l'Eyrieux et ses affluents"

-  Périmètre d'étude DOCOB B6
-  Limite communale
-  Cours d'eau

Etat de conservation des habitats
dominants et dominés non dissociés

-  Bon
-  Moyen
-  Mauvais

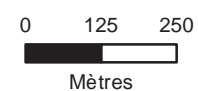


Source: Esri, DigitalGlobe, GeoEye, Earthstar Geographics, CNES/Airbus DS, USDA, USGS, AEX, Getmapping, Aerogrid, IGN, IGP, swisstopo, and the GIS User Community

Date : 04/05/2015
Sources : Bing Imagery, bd carthage
Auteur : Aurélien Cheylan

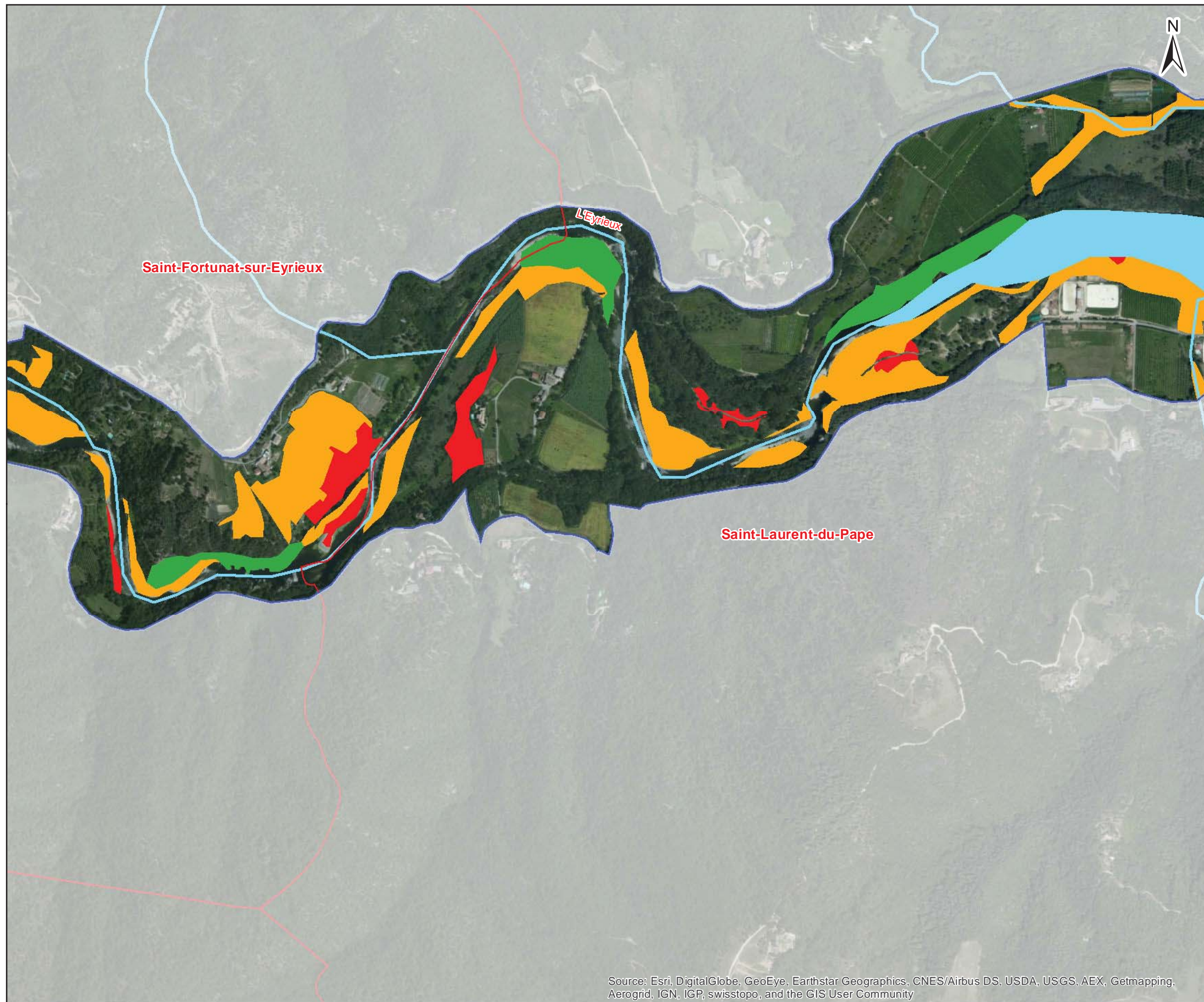
Document unique de gestion du site FR 820 1658 - "Vallée de l'Eyrieux et ses affluents"




1:12 500






ETAT DE CONSERVATION -
HABITATS DE LA
DIRECTIVE 92/43 CEE

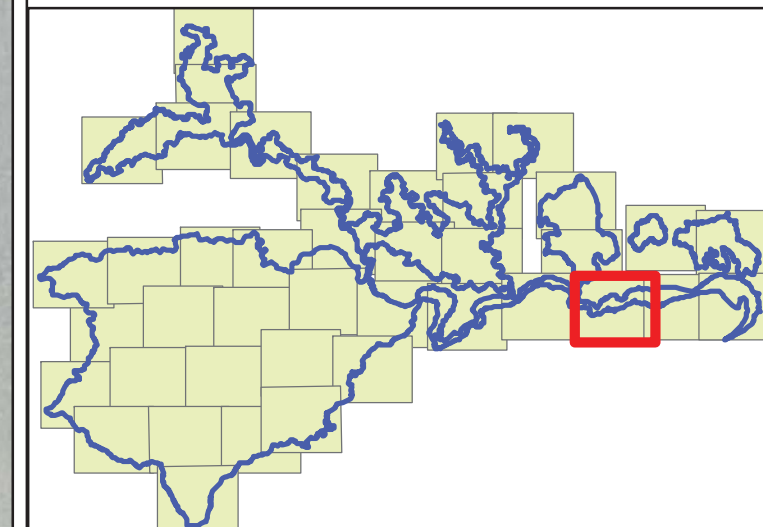
Site Natura 2000 B6
"Vallée de l'Eyrieux et ses affluents"



-  Périmètre d'étude DOCOP B6
-  Limite communale
-  Cours d'eau

Etat de conservation des habitats
dominants et dominés non dissociés

-  Bon
-  Moyen
-  Mauvais

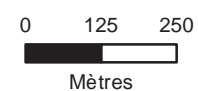


Source: Esri, DigitalGlobe, GeoEye, Earthstar Geographics, CNES/Airbus DS, USDA, USGS, AEX, Getmapping, Aerogrid, IGN, IGP, swisstopo, and the GIS User Community

Date : 04/05/2015
Sources : Bing Imagery, bd carthage
Auteur : Aurélien Cheylan

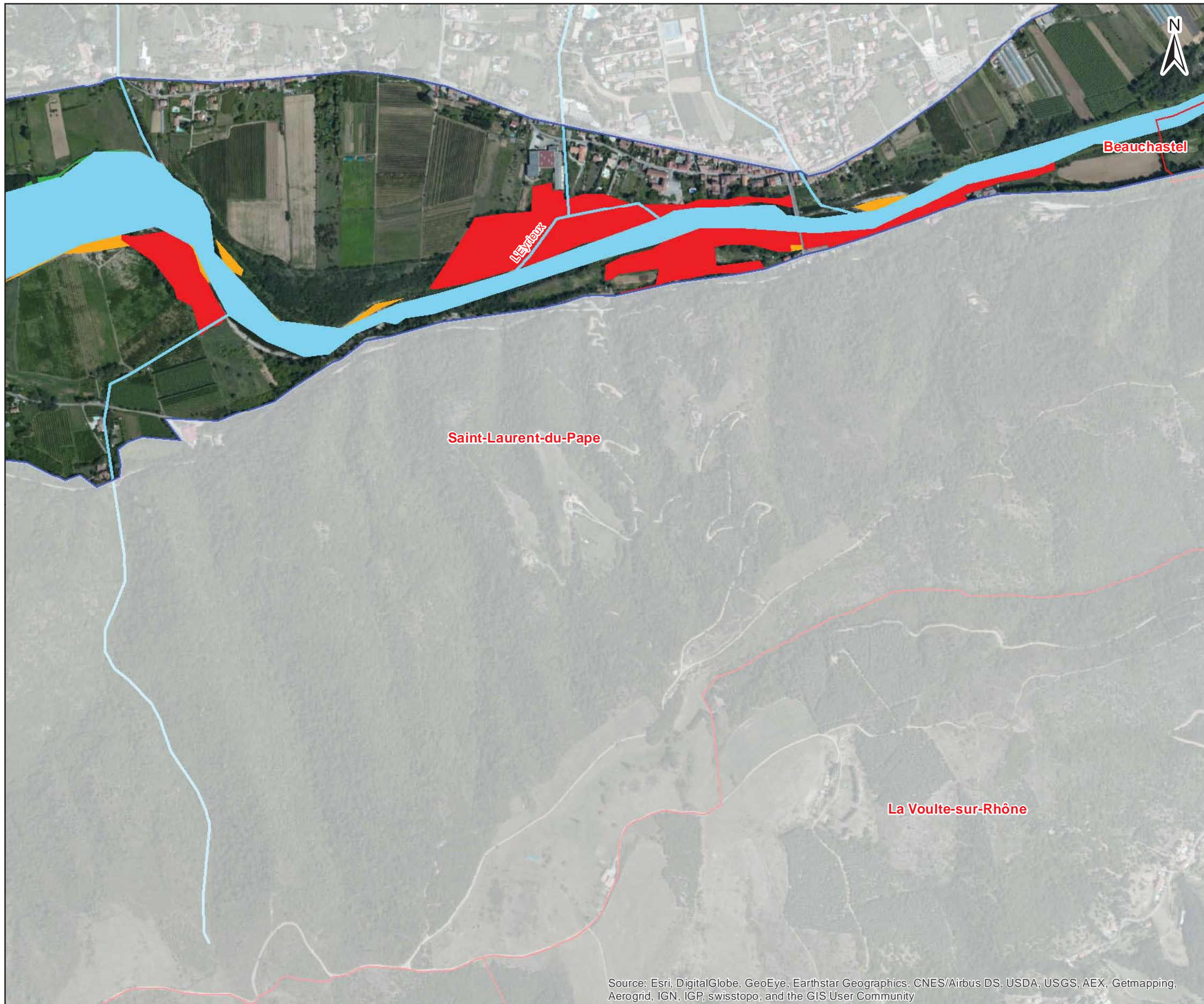
Document unique de gestion du site FR 820 1658 - "Vallée de l'Eyrieux et ses affluents"




1:12 500






ETAT DE CONSERVATION -
HABITATS DE LA
DIRECTIVE 92/43 CEE

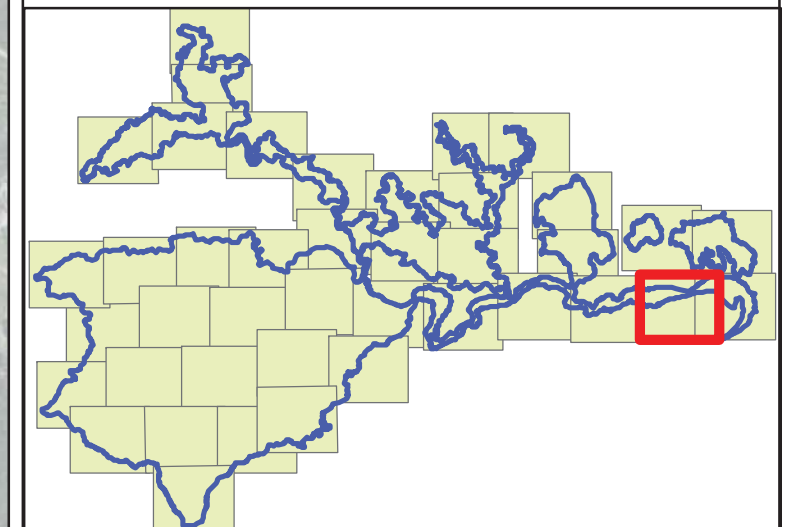
Site Natura 2000 B6
"Vallée de l'Eyrieux et ses affluents"



-  Périmètre d'étude DOCOB B6
-  Limite communale
-  Cours d'eau

Etat de conservation des habitats
dominants et dominés non dissociés

-  Bon
-  Moyen
-  Mauvais

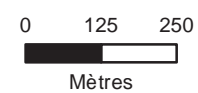


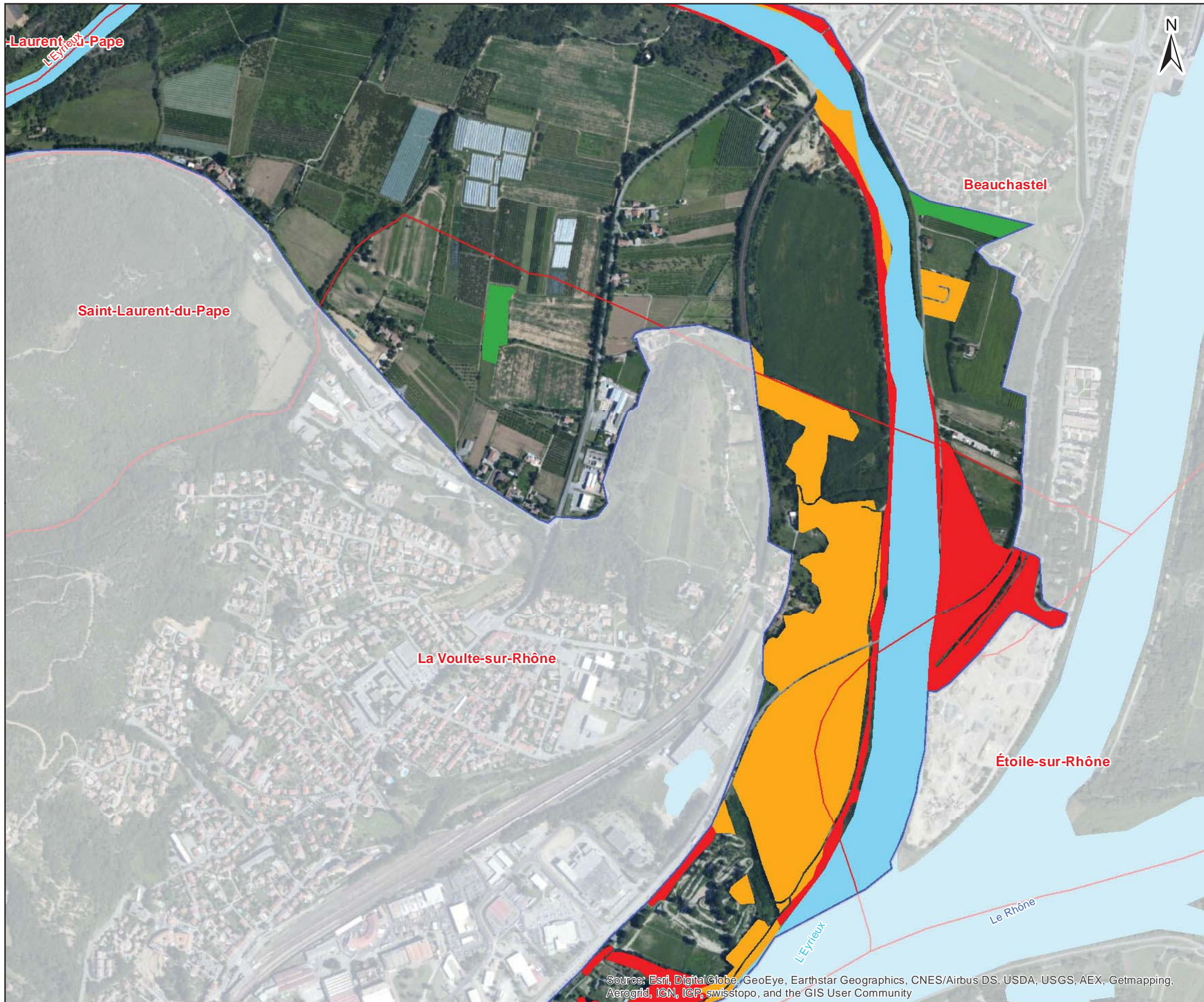
Source: Esri, DigitalGlobe, GeoEye, Earthstar Geographics, CNES/Airbus DS, USDA, USGS, AEX, Getmapping, Aerogrid, IGN, IGP, swisstopo, and the GIS User Community

Date : 04/05/2015
Sources : Bing Imagery, bd carthage
Auteur : Aurélien Cheylan

Document unique de gestion du site FR 820 1658 - "Vallée de l'Eyrieux et ses affluents"

1:12 500



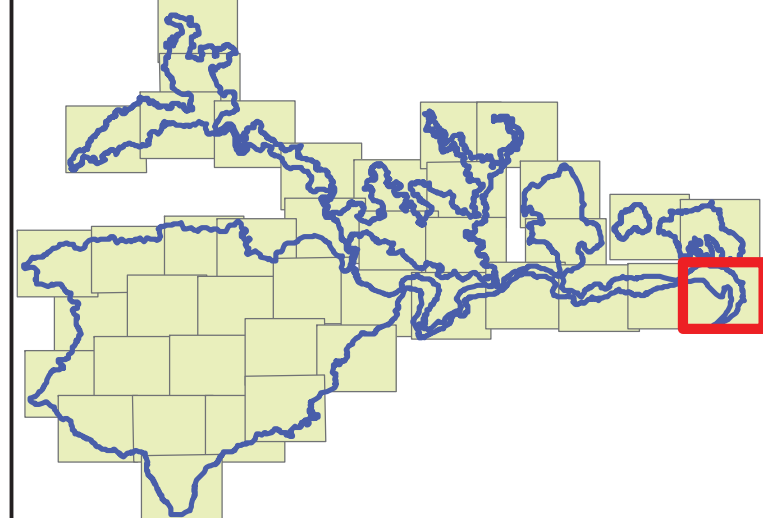


**Site Natura 2000 B6
"Vallée de l'Eyrieux et ses affluents"**

Etat de conservation des habitats dominants et dominés non dissociés

- Périmètre d'étude DOCOB B6
- Limite communale
- Cours d'eau

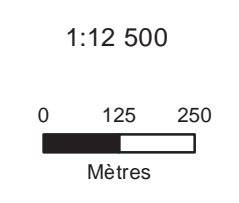
- Bon
- Moyen
- Mauvais



Source: Esri, DigitalGlobe, GeoEye, Earthstar Geographics, CNES/Airbus DS, USDA, USGS, AEX, Getmapping, Aerogrid, IGN, IGP, swisstopo, and the GIS User Community




Date : 04/05/2015
Sources : Bing Imagery, bd carthage
Auteur : Aurélien Cheylan

Document unique de gestion du site FR 820 1658 - "Vallée de l'Eyrieux et ses affluents"






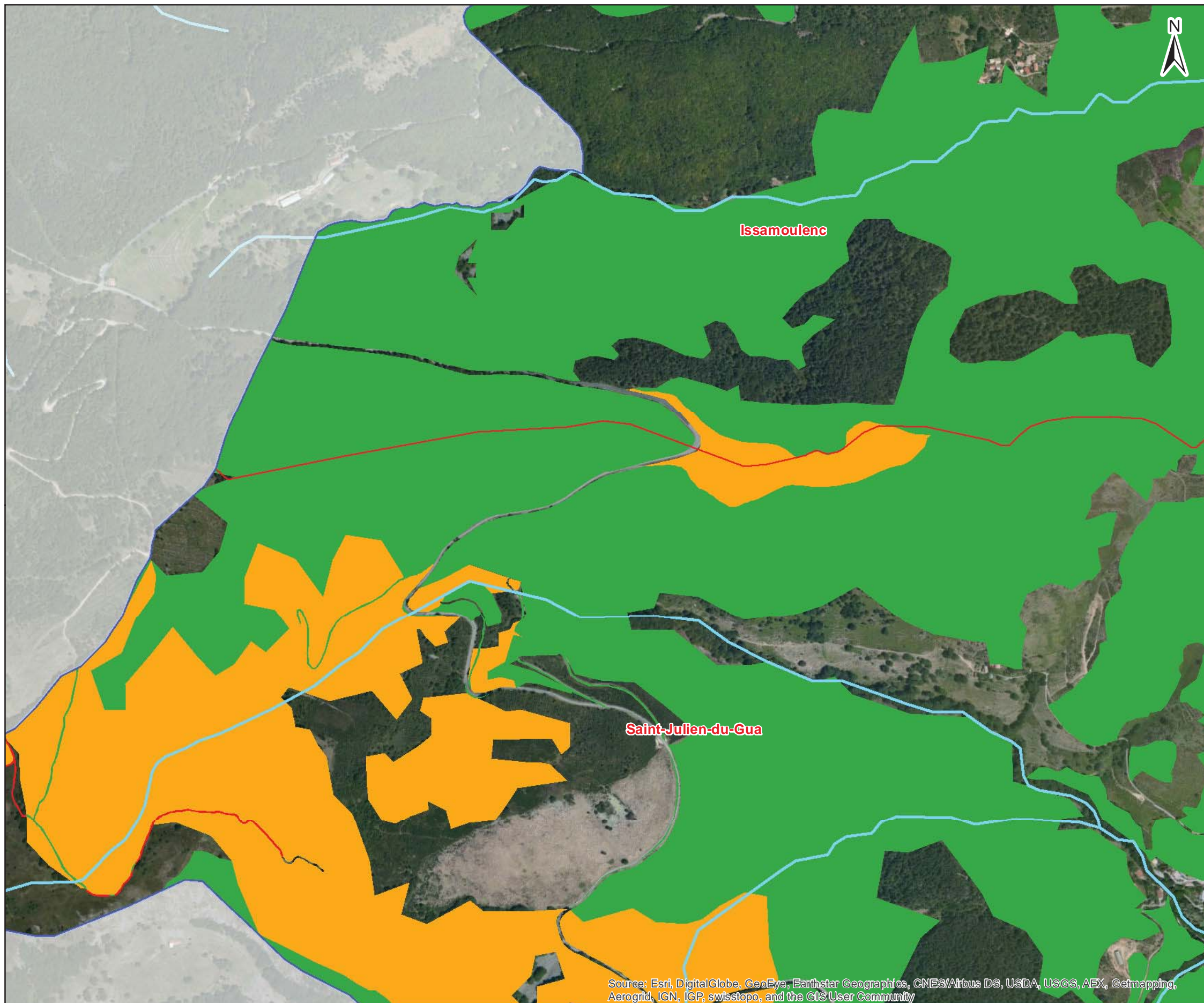
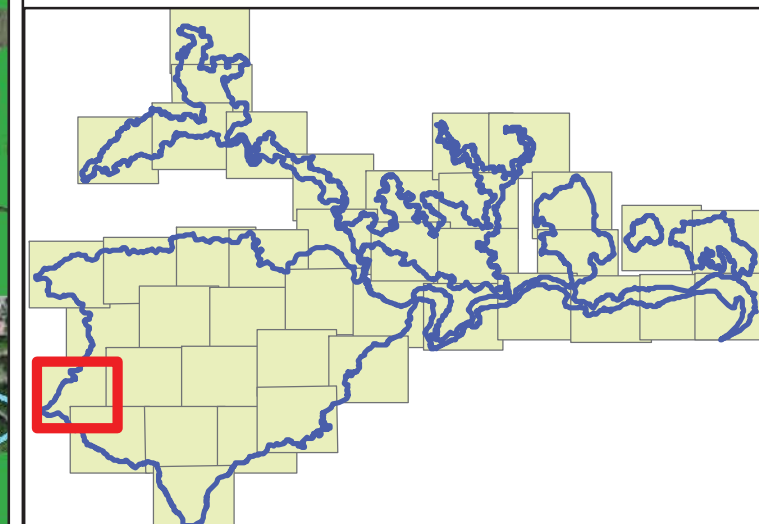
ETAT DE CONSERVATION -
HABITATS DE LA
DIRECTIVE 92/43 CEE

Site Natura 2000 B6
"Vallée de l'Eyrieux et ses affluents"

-  Périmètre d'étude DOCOB B6
-  Limite communale
-  Cours d'eau

Etat de conservation des habitats
dominants et dominés non dissociés

-  Bon
-  Moyen
-  Mauvais

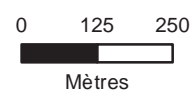


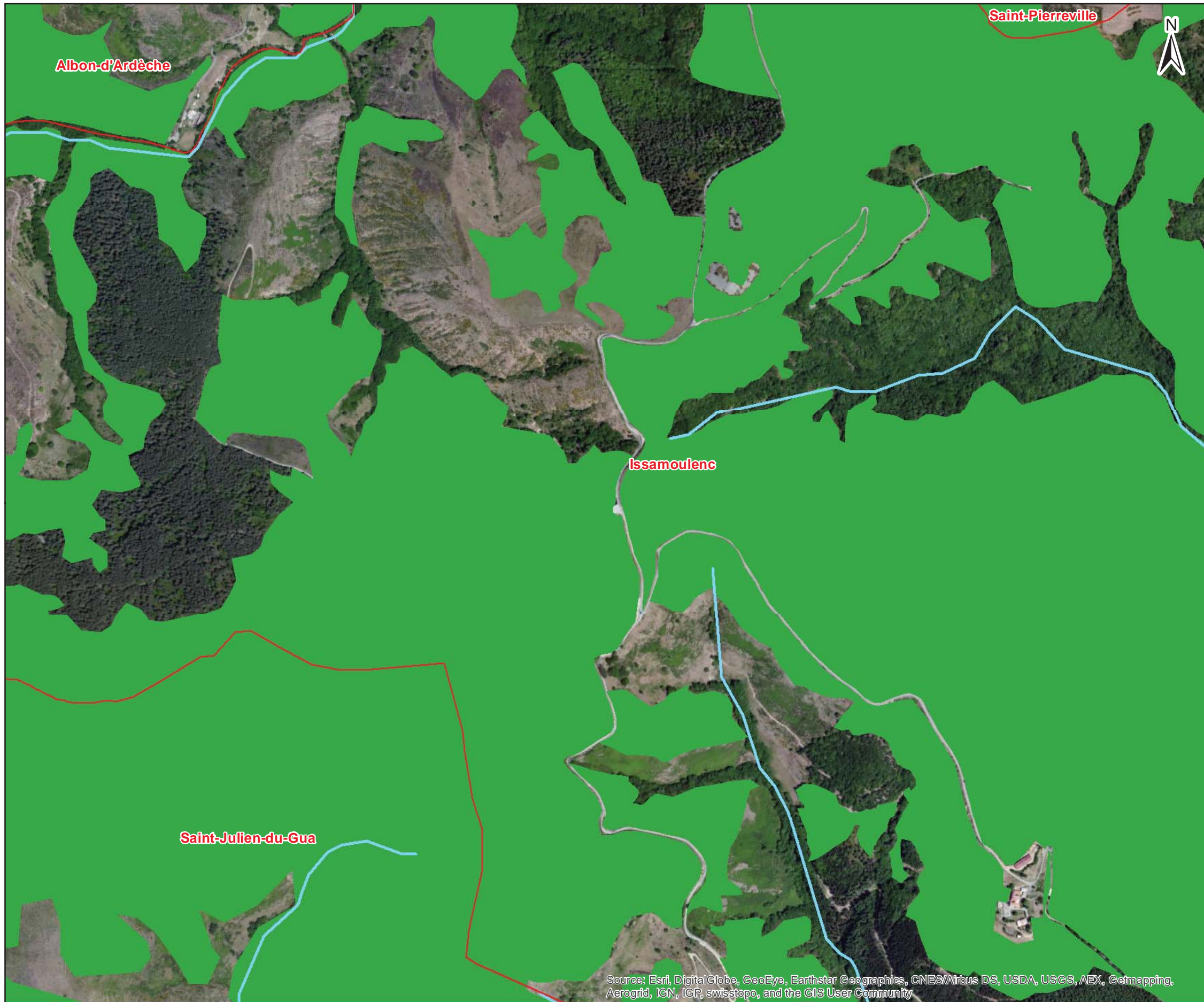
Source: Esri, DigitalGlobe, GeoEye, Earthstar Geographics, CNES/Airbus DS, USDA, USGS, AEX, Getmapping, Aerogrid, IGN, IGP, swisstopo, and the GIS User Community

Date : 04/05/2015
Sources : Bing Imagery, bd carthage
Auteur : Aurélien Cheylan

Document unique de gestion du site FR 820 1658 - "Vallée de l'Eyrieux et ses affluents"

1:12 500



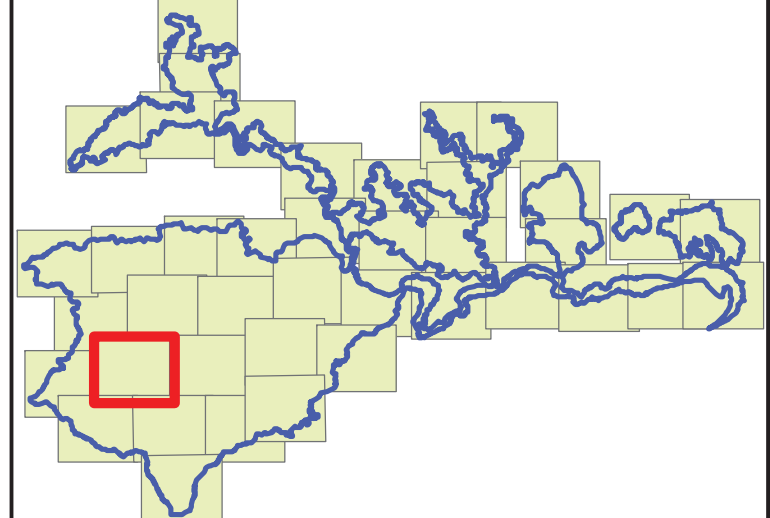


**Site Natura 2000 B6
 "Vallée de l'Eyrieux et ses affluents"**

Etat de conservation des habitats dominants et dominés non dissociés

- Bon
- Moyen
- Mauvais

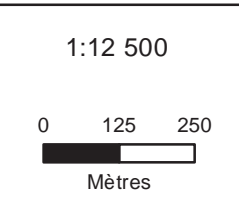
Périmètre d'étude DOCOB B6
 Limite communale
 Cours d'eau

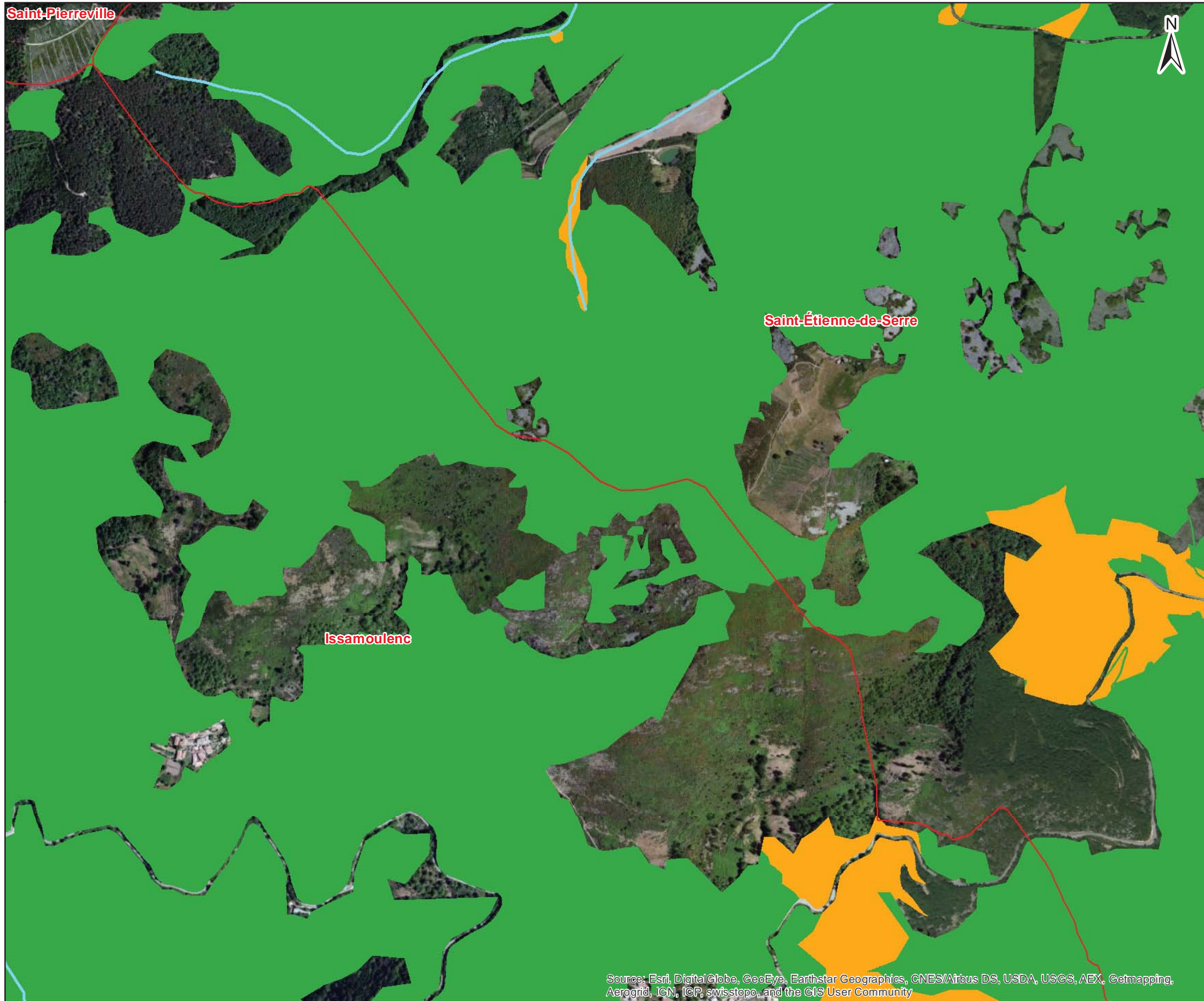


Source: Esri, DigitalGlobe, GeoEye, Earthstar Geographics, CNES/Airbus DS, USDA, USGS, AEX, Getmapping, Aerogrid, IGN, IGP, swisstopo, and the GIS User Community

Date : 04/05/2015
 Sources : Bing Imagery, bd carthage
 Auteur : Aurélien Cheylan

Document unique de gestion du site FR 820 1658 - "Vallée de l'Eyrieux et ses affluents"



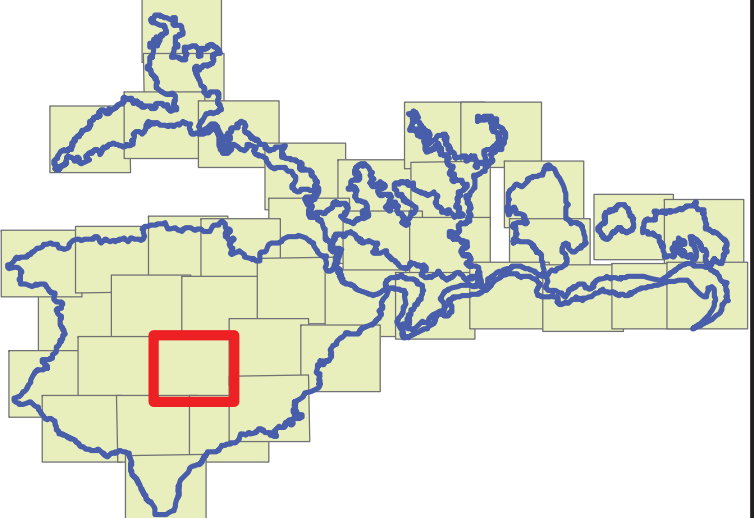


**Site Natura 2000 B6
"Vallée de l'Eyrieux et ses affluents"**

Etat de conservation des habitats dominants et dominés non dissociés

- Périmètre d'étude DOCOB B6
- Limite communale
- Cours d'eau

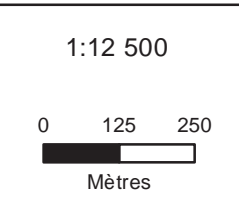
- Bon
- Moyen
- Mauvais



Source: Esri, DigitalGlobe, GeoEye, Earthstar Geographics, CNES/Airbus DS, USDA, USGS, AEX, Getmapping, Aerogrid, IGN, ICP, swisstopo, and the GIS User Community




Date : 04/05/2015
Sources : Bing Imagery, bd carthage
Auteur : Aurélien Cheylan

Document unique de gestion du site FR 820 1658 - "Vallée de l'Eyrieux et ses affluents"






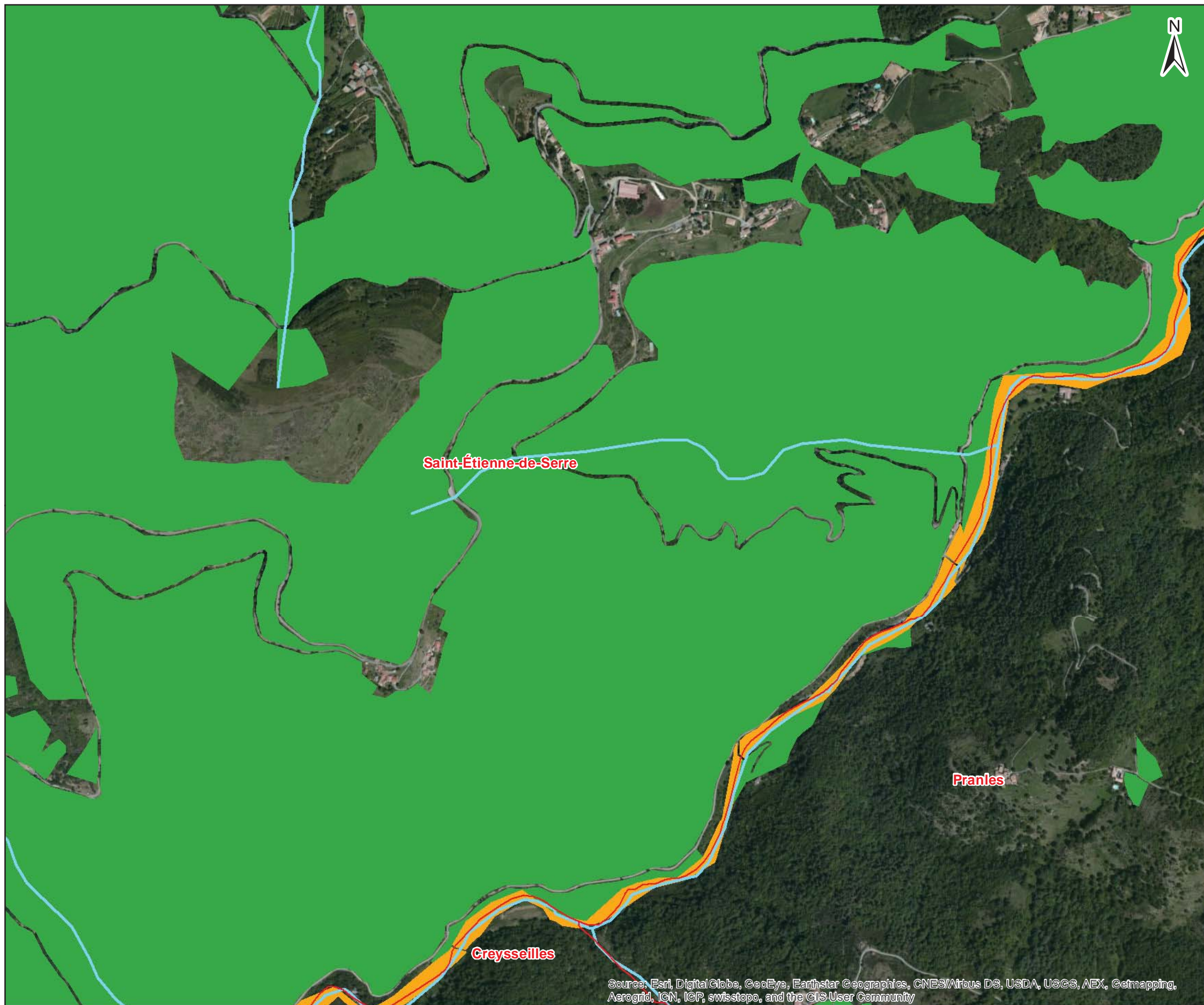

ETAT DE CONSERVATION -
HABITATS DE LA
DIRECTIVE 92/43 CEE

Site Natura 2000 B6
"Vallée de l'Eyrieux et ses affluents"

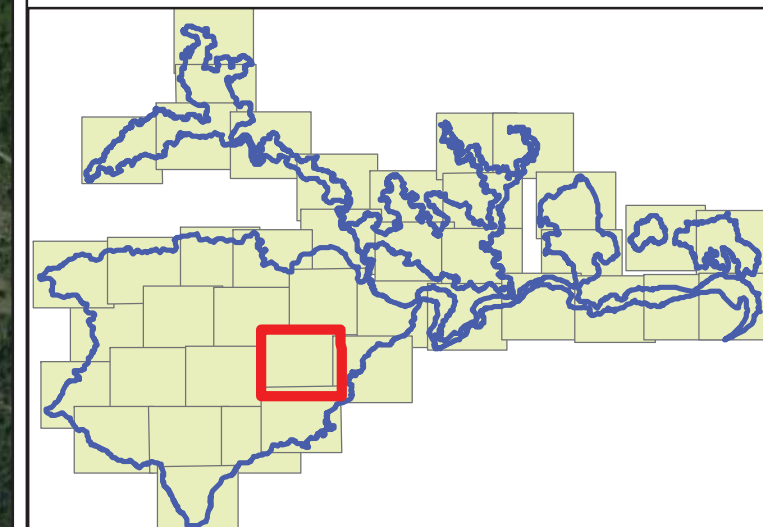
-  Périmètre d'étude DOCOB B6
-  Limite communale
-  Cours d'eau

Etat de conservation des habitats
dominants et dominés non dissociés

-  Bon
-  Moyen
-  Mauvais



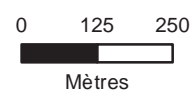
Source: Esri, DigitalGlobe, GeoEye, Earthstar Geographics, CNES/Airbus DS, USDA, USGS, AEX, Getmapping, Aerogrid, IGN, IGP, swisstopo, and the GIS User Community



Date : 04/05/2015
Sources : Bing Imagery, bd carthage
Auteur : Aurélien Cheylan




Document unique de gestion du site FR 820 1658 - "Vallée de l'Eyrieux et ses affluents"

1:12 500






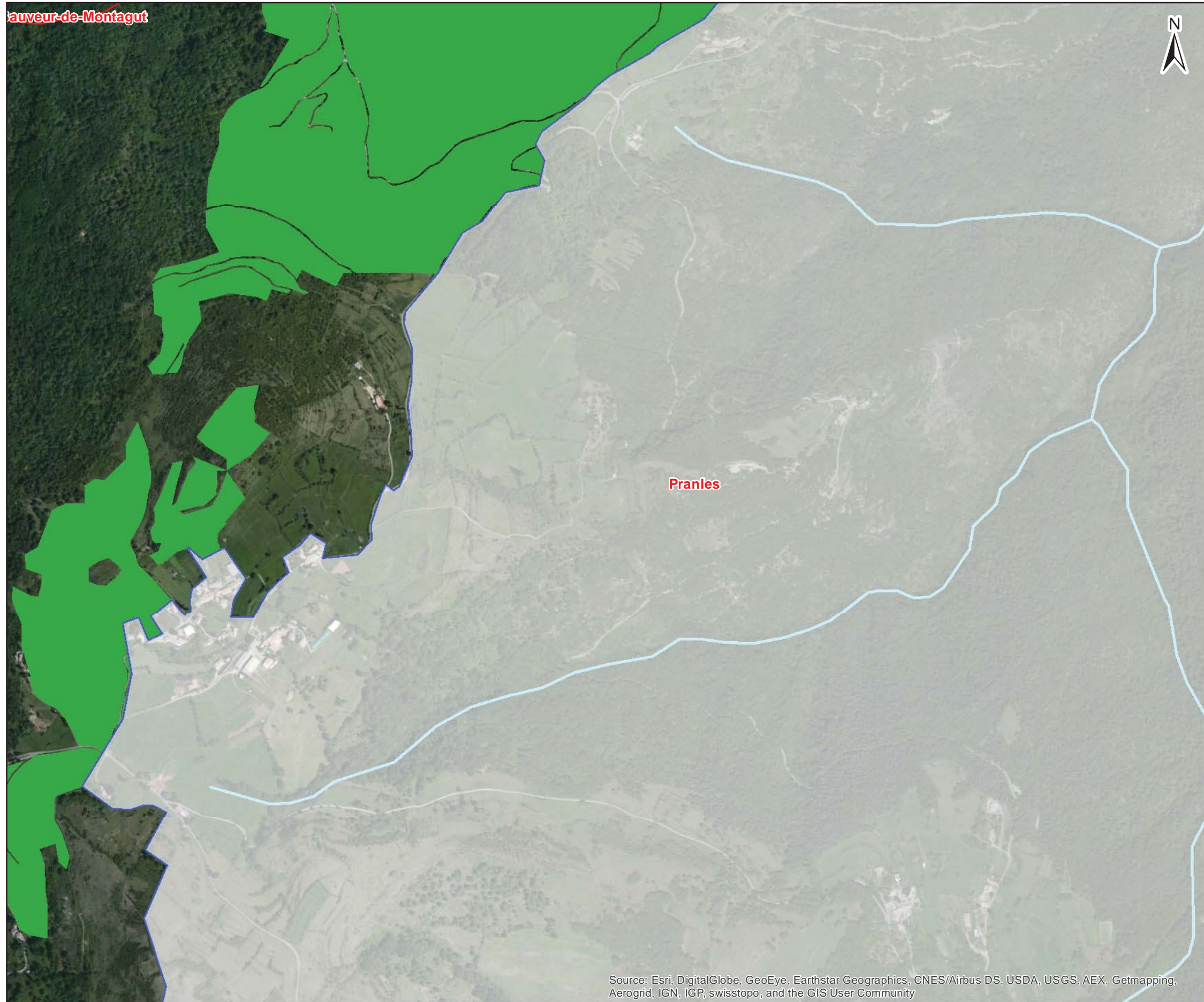
ETAT DE CONSERVATION -
HABITATS DE LA
DIRECTIVE 92/43 CEE

Site Natura 2000 B6
"Vallée de l'Eyrieux et ses affluents"

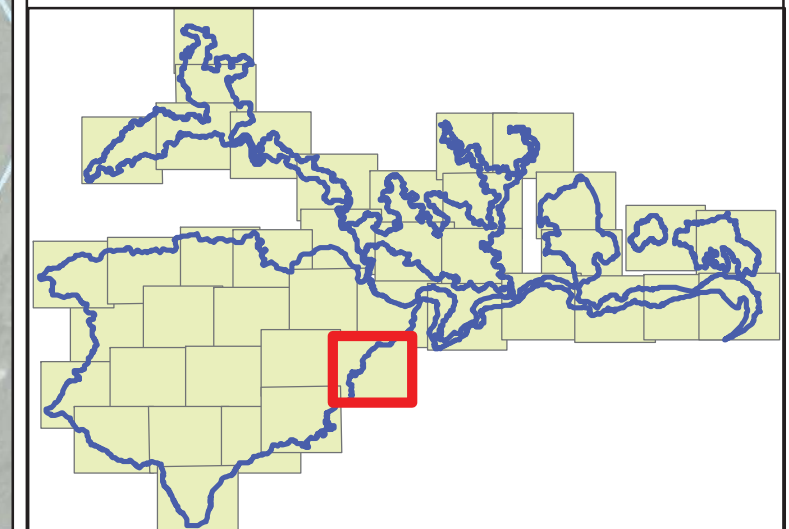
-  Périmètre d'étude DOCOB B6
-  Limite communale
-  Cours d'eau

Etat de conservation des habitats
dominants et dominés non dissociés

-  Bon
-  Moyen
-  Mauvais



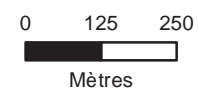
Source: Esri, DigitalGlobe, GeoEye, Earthstar Geographics, CNES/Airbus DS, USDA, USGS, AEX, Getmapping, Aerogrid, IGN, IGP, swisstopo, and the GIS User Community



Date : 04/05/2015
Sources : Bing Imagery, bd carthage
Auteur : Aurélien Cheylan




Document unique de gestion du site FR 820 1658 - "Vallée de l'Eyrieux et ses affluents"

1:12 500






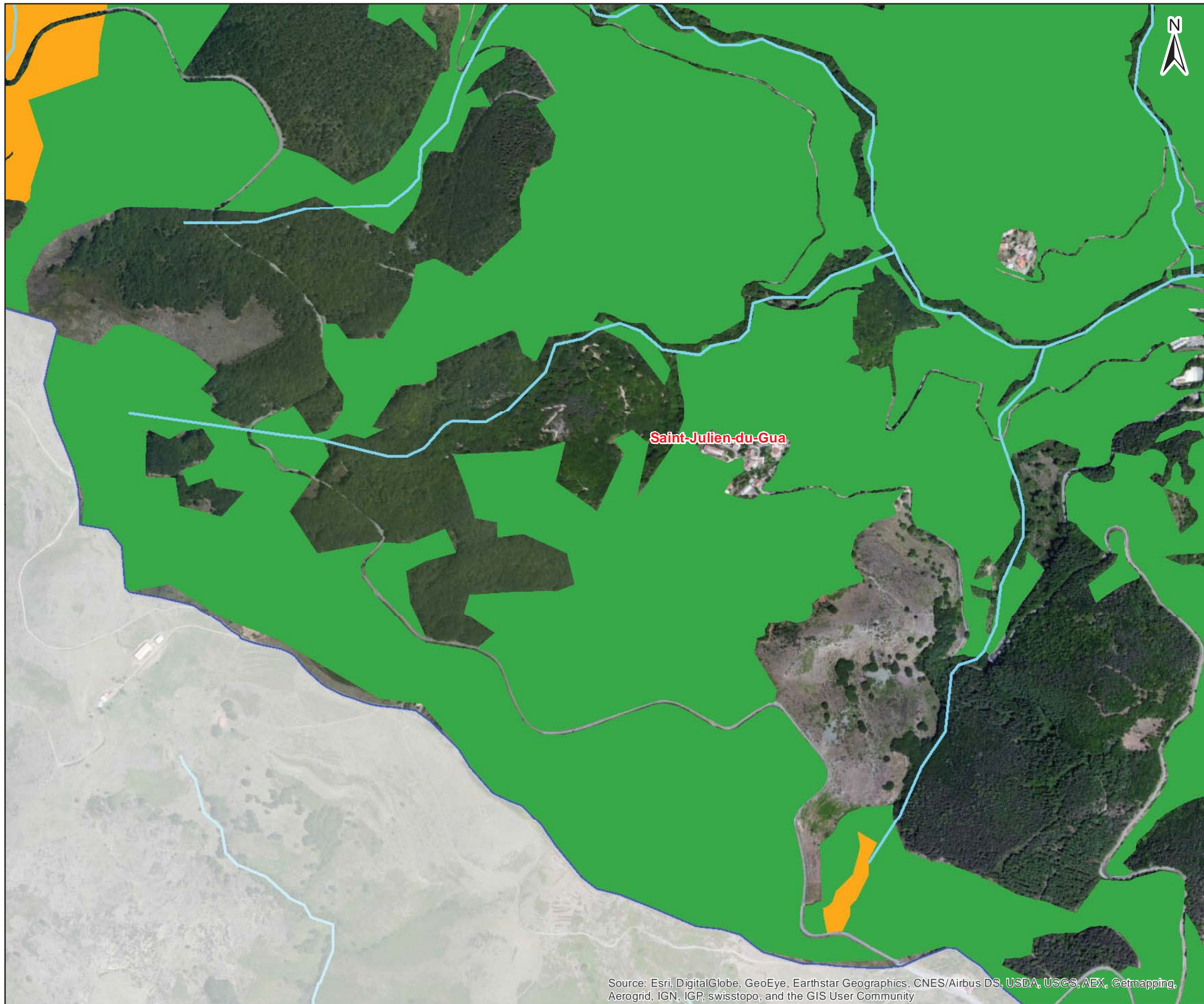
ETAT DE CONSERVATION -
HABITATS DE LA
DIRECTIVE 92/43 CEE

Site Natura 2000 B6
"Vallée de l'Eyrieux et ses affluents"

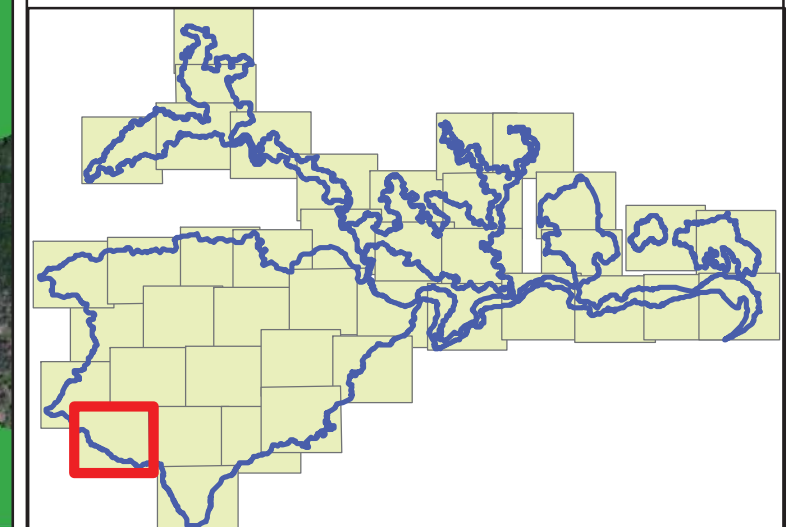
-  Périmètre d'étude DOCOB B6
-  Limite communale
-  Cours d'eau

Etat de conservation des habitats
dominants et dominés non dissociés

-  Bon
-  Moyen
-  Mauvais



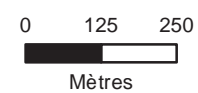
Source: Esri, DigitalGlobe, GeoEye, Earthstar Geographics, CNES/Airbus DS, USDA, USGS, AEX, Getmapping, Aerogrid, IGN, IGP, swisstopo, and the GIS User Community

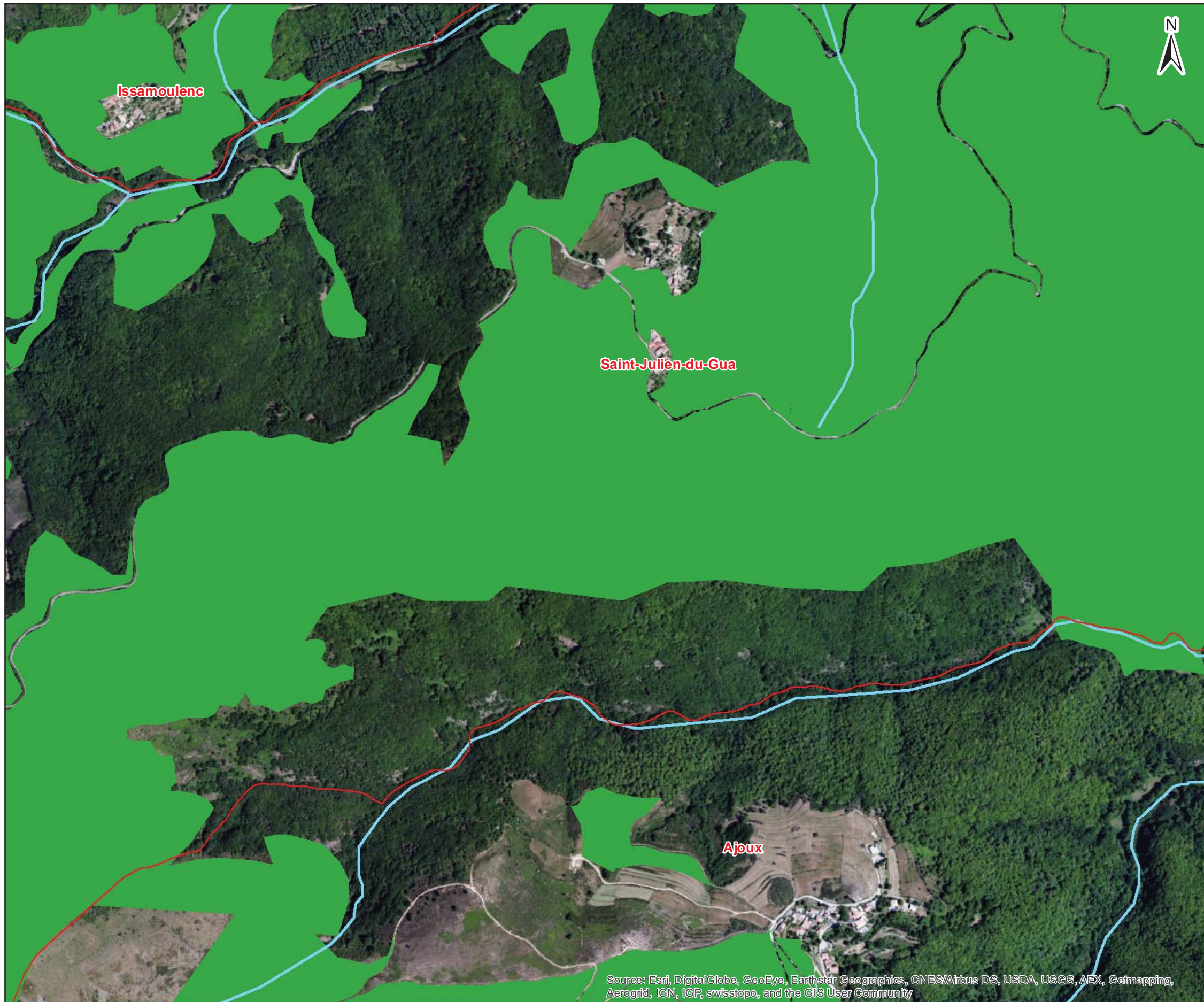


Date : 04/05/2015
Sources : Bing Imagery, bd carthage
Auteur : Aurélien Cheylan

Document unique de gestion du site FR 820 1658 - "Vallée de l'Eyrieux et ses affluents"

1:12 500



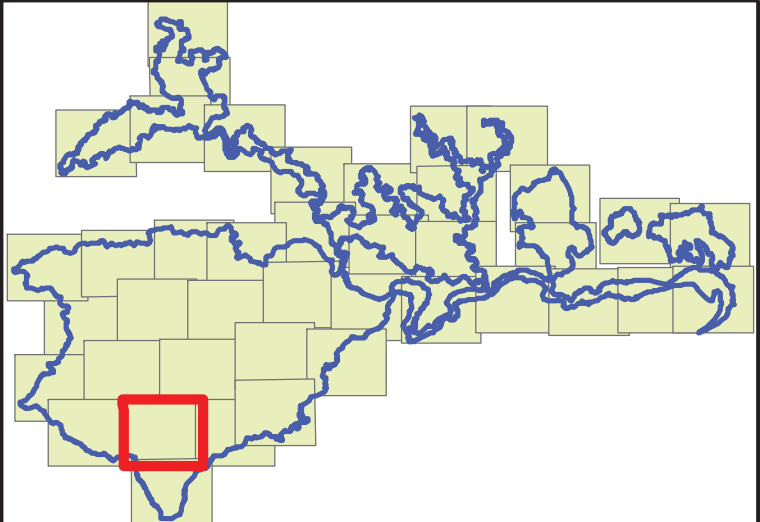


**Site Natura 2000 B6
 "Vallée de l'Eyrieux et ses affluents"**

- Périmètre d'étude DOCOB B6
- Limite communale
- Cours d'eau

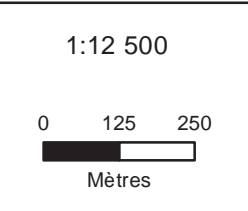
**Etat de conservation des habitats
 dominants et dominés non dissociés**

- Bon
- Moyen
- Mauvais

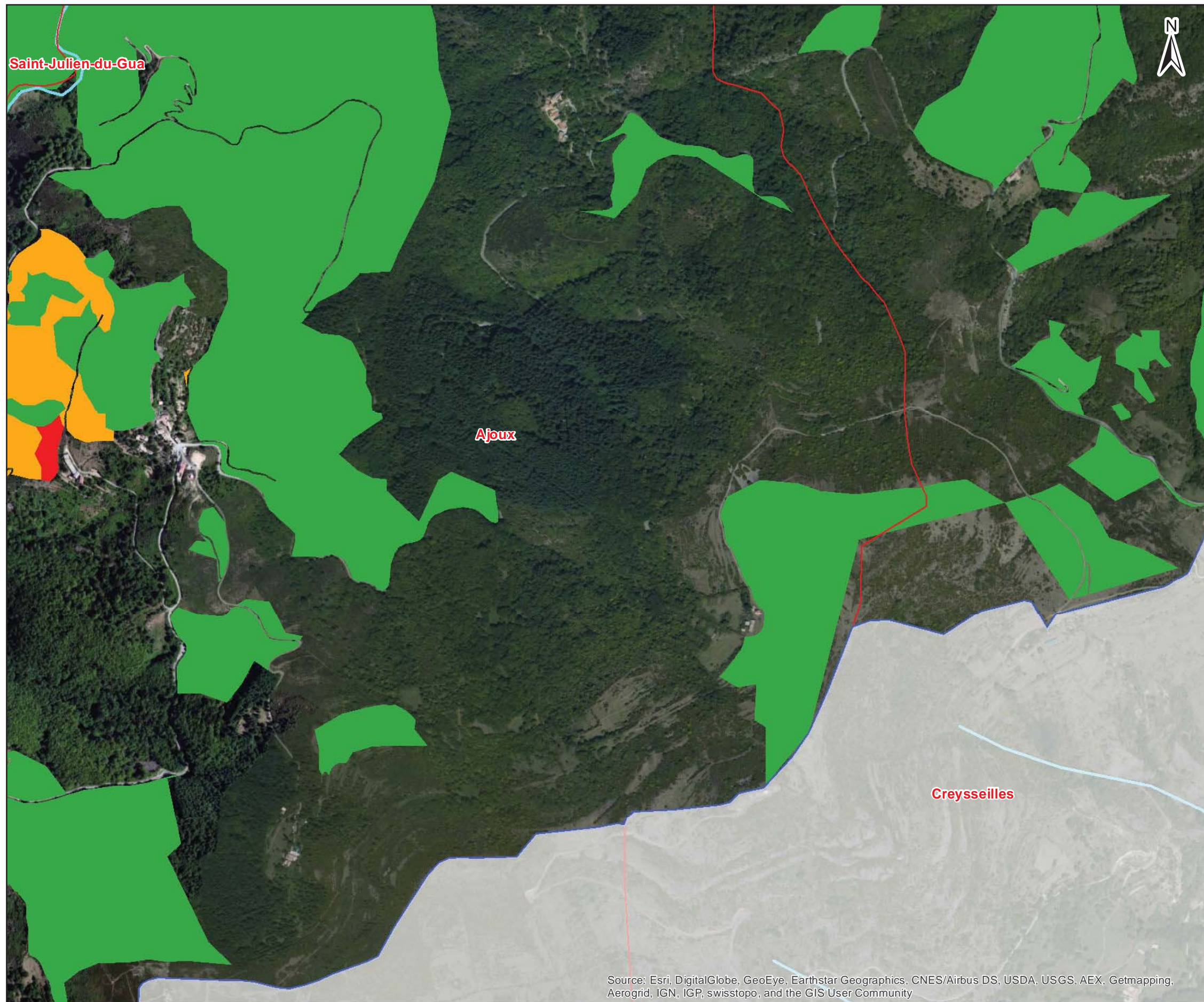


Source: Esri, DigitalGlobe, GeoEye, Earthstar Geographics, CNES/Airbus DS, USDA, USGS, AEX, Getmapping, Aerogrid, IGN, IGP, swisstopo, and the GIS User Community

Date : 04/05/2015
 Sources : Bing Imagery, bd carthage
 Auteur : Aurélien Cheylan
 Document unique de gestion du site FR 820 1658 - "Vallée de l'Eyrieux et ses affluents"

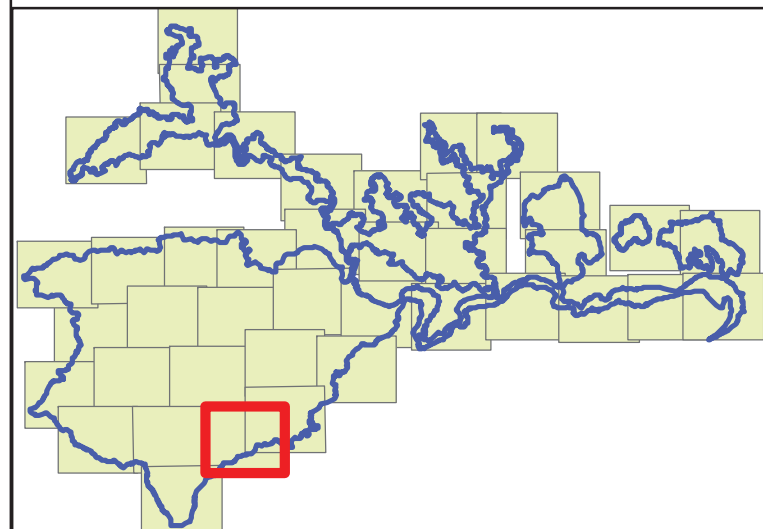


**Site Natura 2000 B6
"Vallée de l'Eyrieux et ses affluents"**



- Périmètre d'étude DOCOB B6
- Limite communale
- Cours d'eau

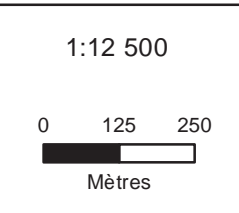
- Etat de conservation des habitats dominants et dominés non dissociés**
- Bon
 - Moyen
 - Mauvais



Source: Esri, DigitalGlobe, GeoEye, Earthstar Geographics, CNES/Airbus DS, USDA, USGS, AEX, Getmapping, Aerogrid, IGN, IGP, swisstopo, and the GIS User Community

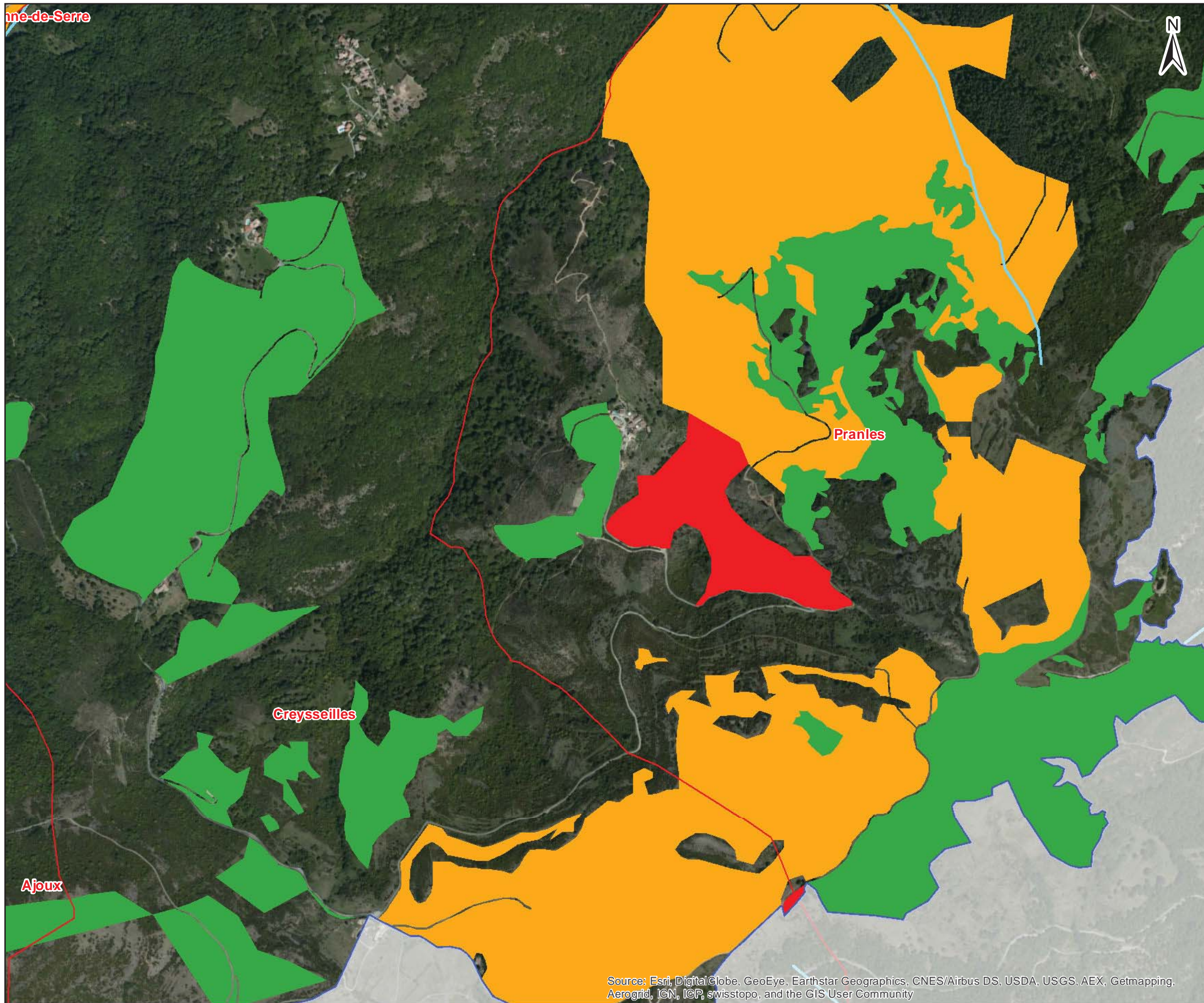
Date : 04/05/2015
Sources : Bing Imagery, bd carthage
Auteur : Aurélien Cheylan




Document unique de gestion du site FR 820 1658 - "Vallée de l'Eyrieux et ses affluents"






ETAT DE CONSERVATION -
HABITATS DE LA
DIRECTIVE 92/43 CEE

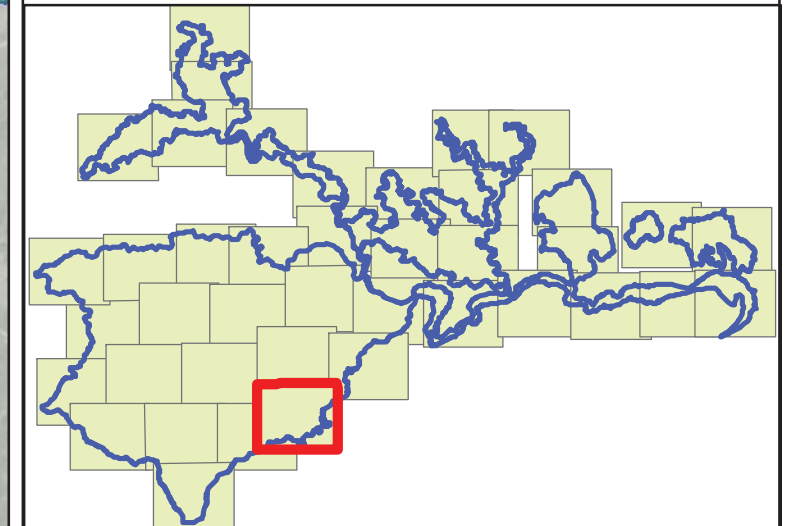
Site Natura 2000 B6
"Vallée de l'Eyrieux et ses affluents"



-  Périmètre d'étude DOCOP B6
-  Limite communale
-  Cours d'eau

Etat de conservation des habitats
dominants et dominés non dissociés

-  Bon
-  Moyen
-  Mauvais

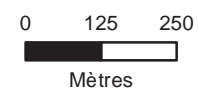


Source: Esri, DigitalGlobe, GeoEye, Earthstar Geographics, CNES/Airbus DS, USDA, USGS, AEX, Getmapping, Aerogrid, IGN, IGP, swisstopo, and the GIS User Community

Date : 04/05/2015
Sources : Bing Imagery, bd carthage
Auteur : Aurélien Cheylan




Document unique de gestion du site FR 820 1658 - "Vallée de l'Eyrieux et ses affluents"

1:12 500






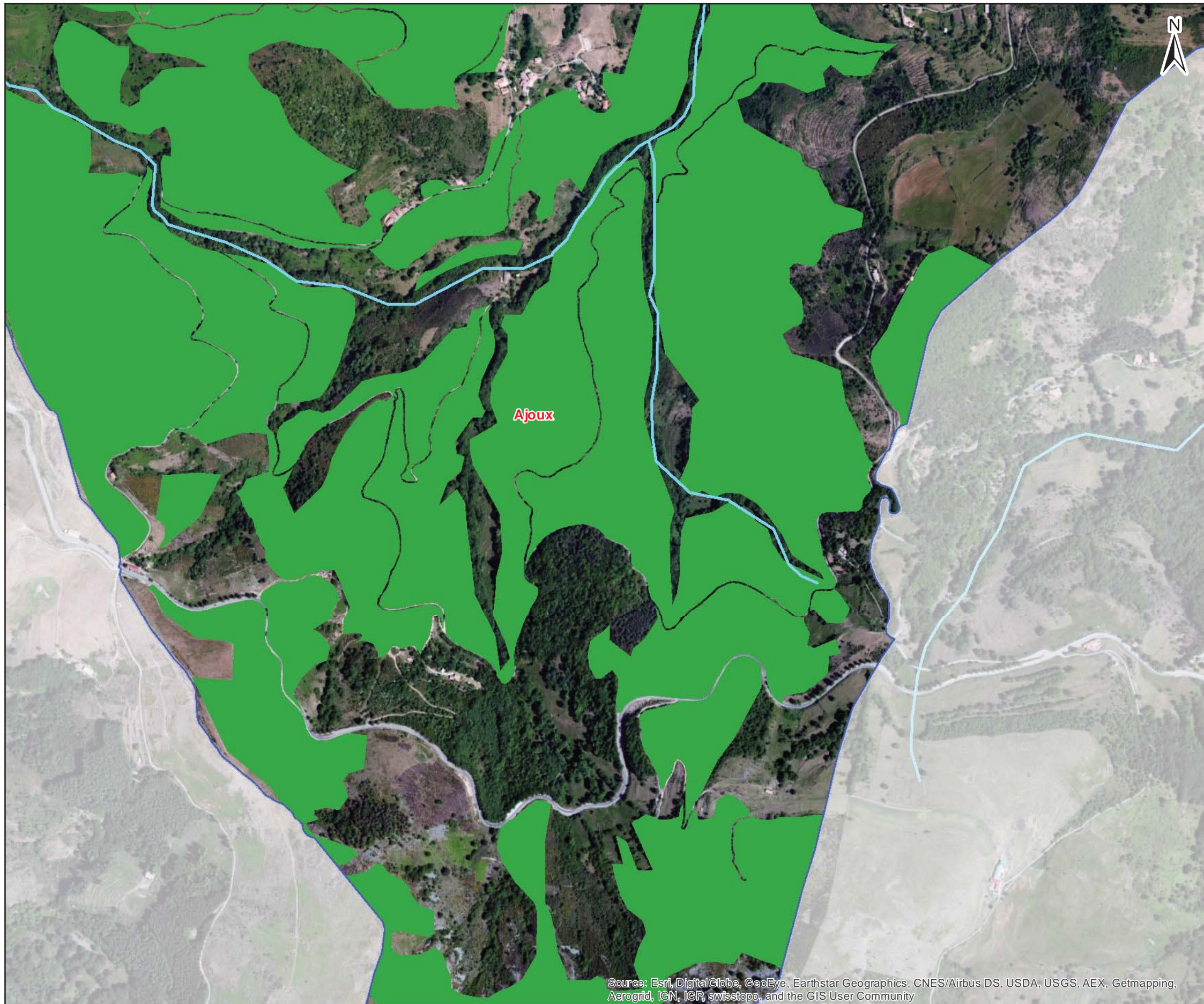
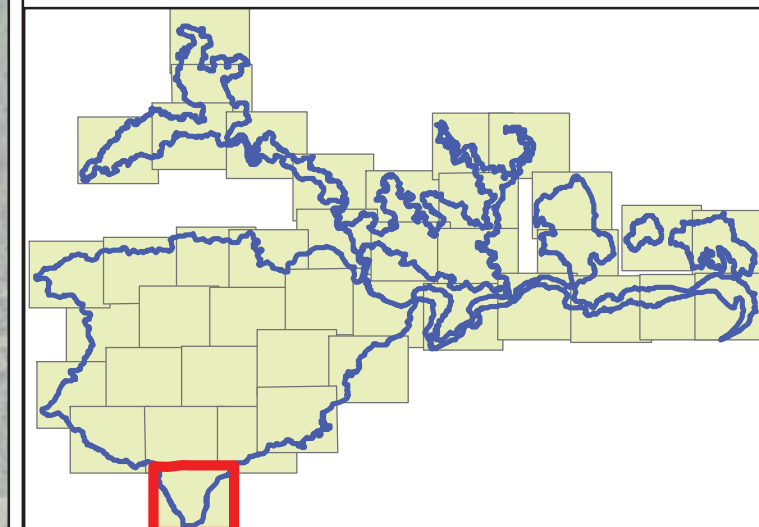
ETAT DE CONSERVATION -
HABITATS DE LA
DIRECTIVE 92/43 CEE

Site Natura 2000 B6
"Vallée de l'Eyrieux et ses affluents"

-  Périmètre d'étude DOCOB B6
-  Limite communale
-  Cours d'eau

Etat de conservation des habitats
dominants et dominés non dissociés

-  Bon
-  Moyen
-  Mauvais

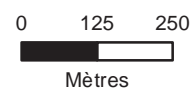


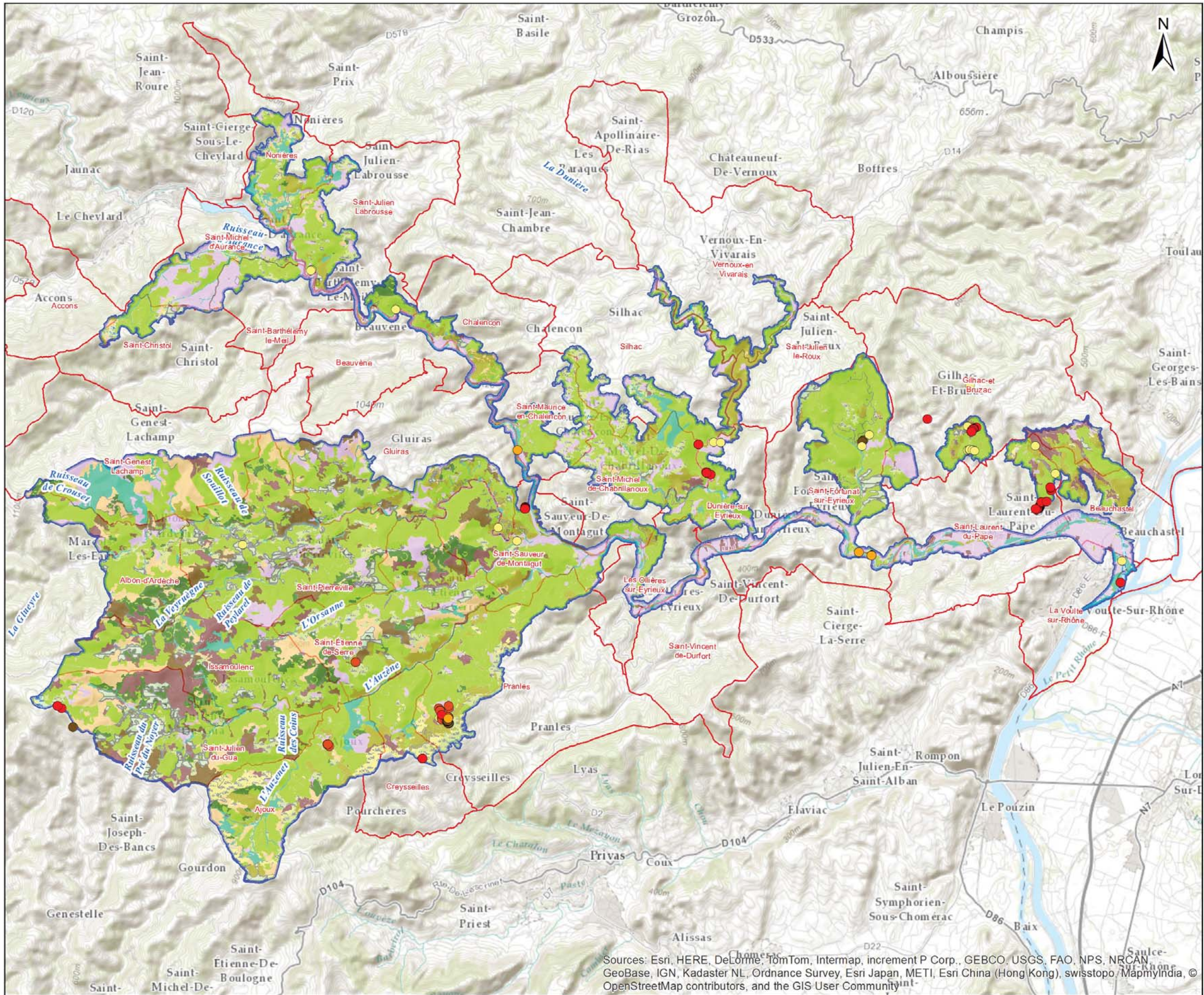
Source: Esri, DigitalGlobe, GeoEye, Earthstar Geographics, CNES/Airbus DS, USDA, USGS, AEX, Getmapping, Aerogrid, IGN, IGP, swisstopo, and the GIS User Community

Date : 04/05/2015
Sources : Bing Imagery, bd carthage
Auteur : Aurélien Cheylan

Document unique de gestion du site FR 820 1658 - "Vallée de l'Eyrieux et ses affluents"

1:12 500





Carte n°66

ENJEUX DE CONSERVATION
ESPECES VEGETALES PATRIMONIALES

Site Natura 2000 B6
"Vallée de l'Eyrieux et ses affluents"

Périmètre d'étude DOCOB B6

Limite communale

Grands types de milieu

- Autres habitats
- Forêts humides
- Forêts sèches
- Fourrés
- Friches et végétation rudérale
- Landes
- Mégaphorbiaies
- Ourllets pelousaires et prairiaux
- Pelouses vivaces
- Prairies de fauche et pâturées
- Prairies humides et bas-marais
- Végétations aquatiques, palustres et amphibies
- Végétations des anfractuosités rocheuses dalles et des éboulis
- Végétations des coupes et ourlets forestiers
- Végétations fontinales


Enjeux

- Très fort
- Fort
- Assez fort
- Modéré
- Faible

Sources: Esri, HERE, DeLorme, TomTom, Intermap, increment P Corp., GEBCO, USGS, FAO, NPS, NRCAN, GeoBase, IGN, Kadaster NL, Ordnance Survey, Esri Japan, METI, Esri China (Hong Kong), swisstopo, MapmyIndia, © OpenStreetMap contributors, and the GIS User Community

Date : 05/02/2015
Sources : IGN® BD CARTHAGE®, BD Topo
Auteur : Maillard Olivier

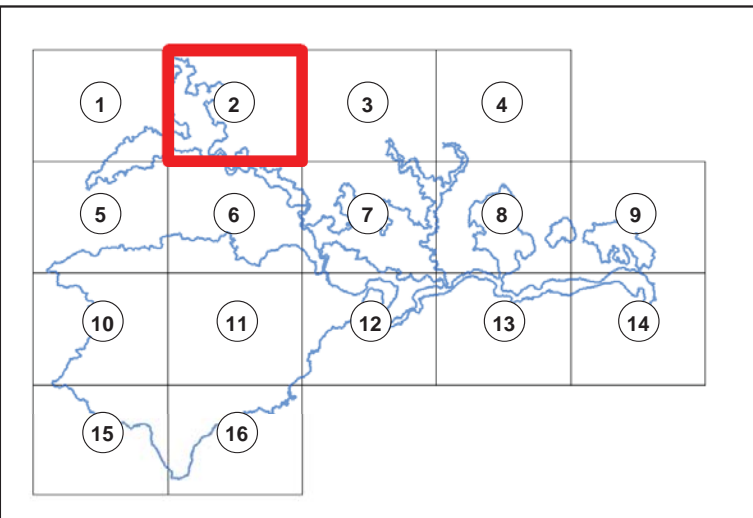
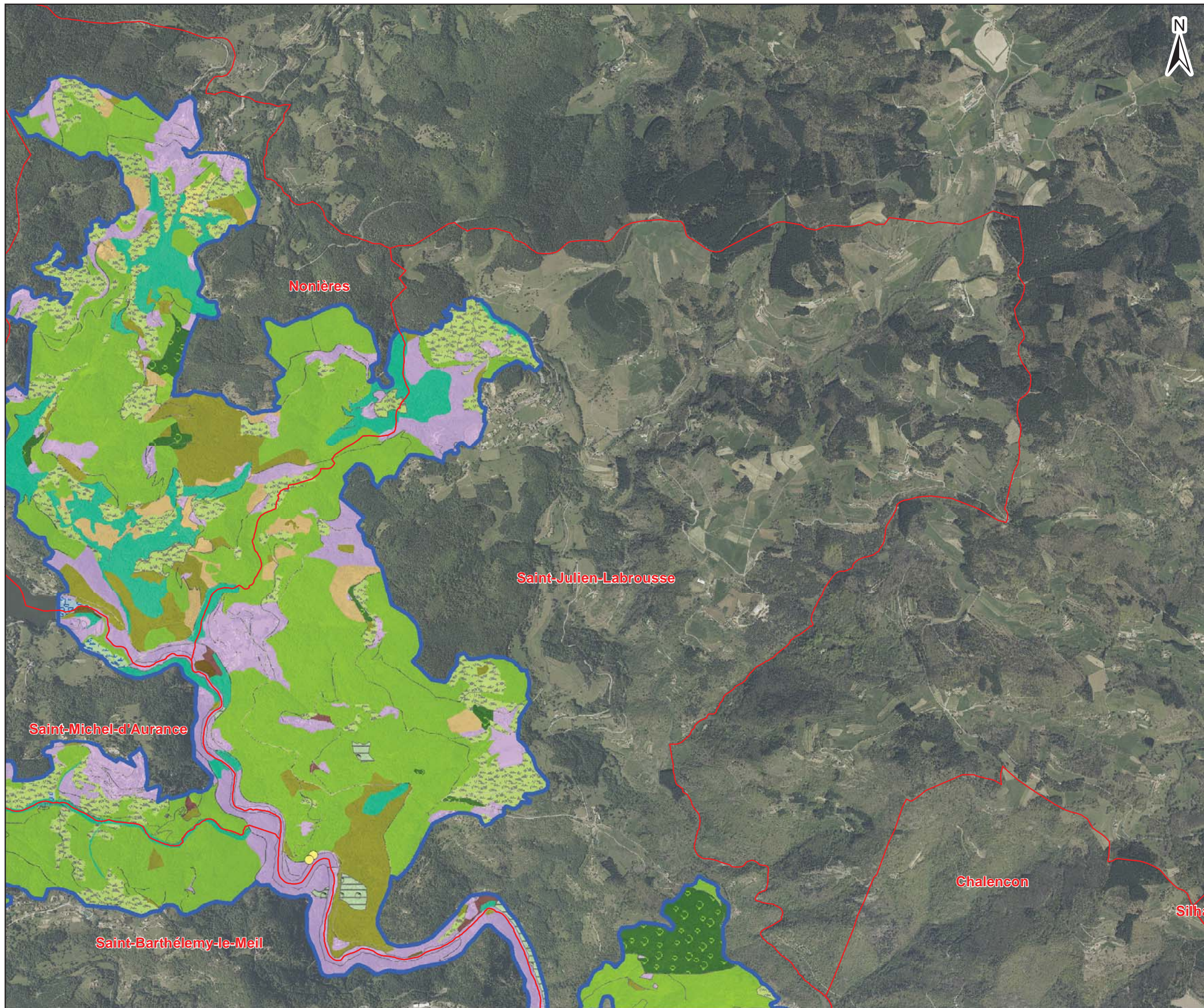
Document d'objectifs du site FR 820 1658 - "Vallée de l'Eyrieux et ses affluents"



Site Natura 2000 B6
"Vallée de l'Eyrieux et ses affluents"

- Limite communale
- Périmètre d'étude DOCOB B6

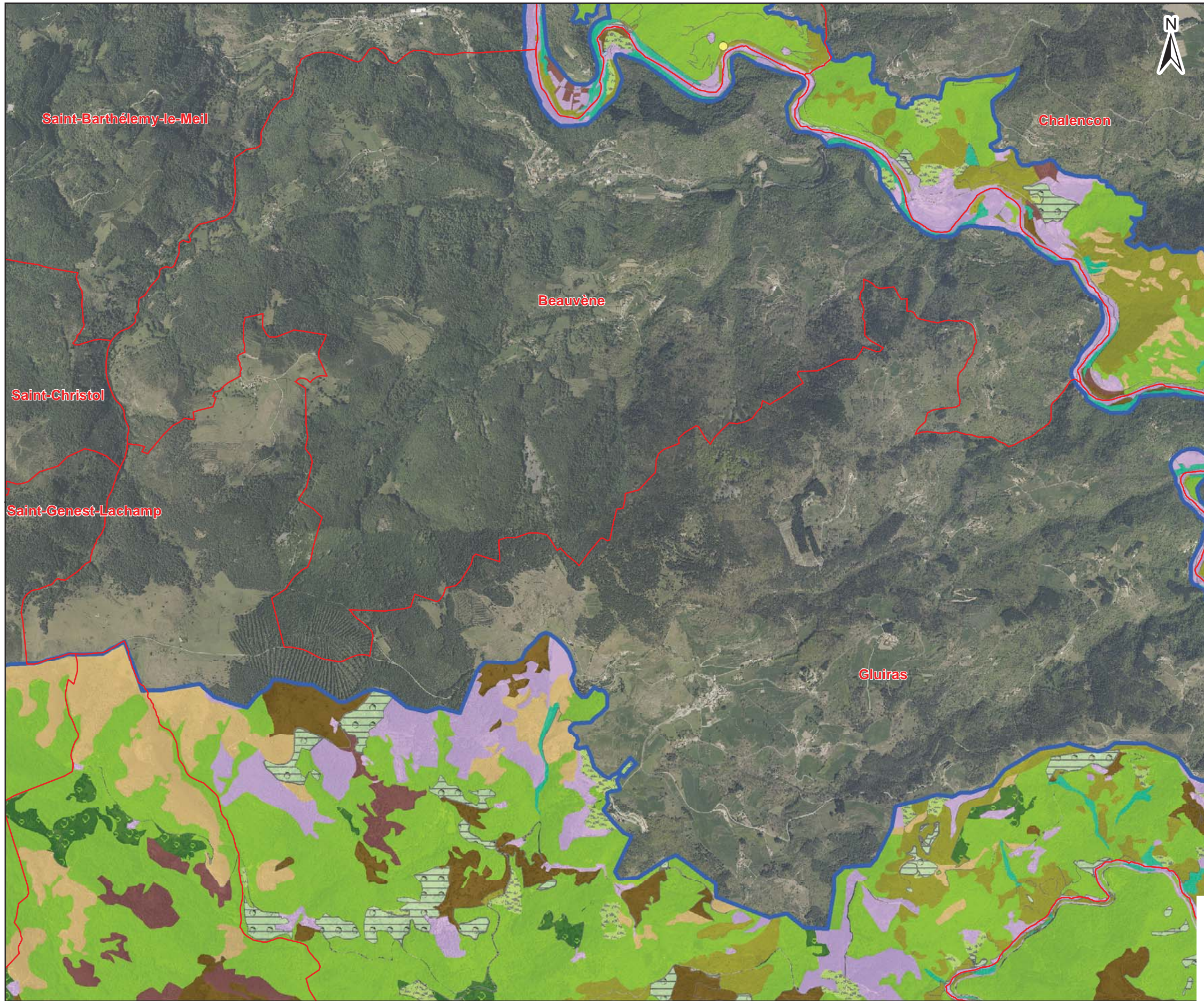
- Enjeux**
- Très fort
 - Fort
 - Assez fort
 - Modéré
 - Faible



Date : 05/02/2015
 Sources : IGN®,geofla,Ortho 2011
 Auteur : Olivier Maillard - Naturalia

1:25 000
 0 230 460
 Mètres





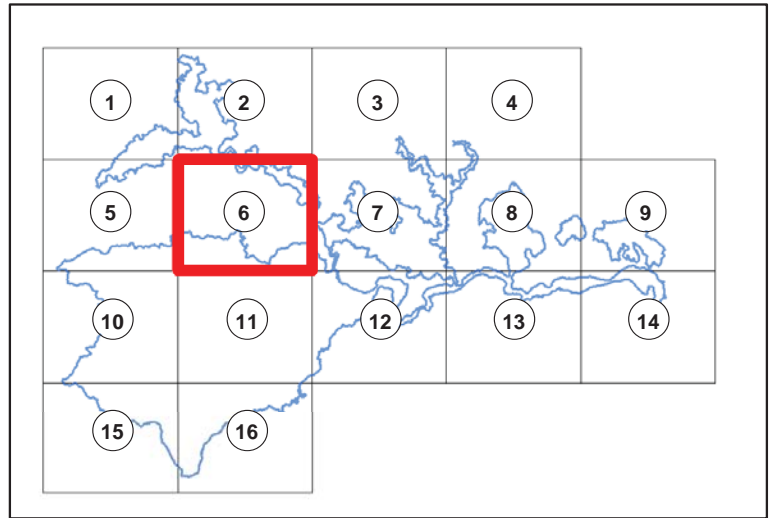
Site Natura 2000 B6
"Vallée de l'Eyrieux et ses affluents"

Limite communale

Périmètre d'étude DOCOB B6

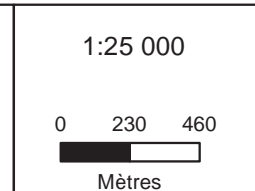
Enjeux

- Très fort
- Fort
- Assez fort
- Modéré
- Faible



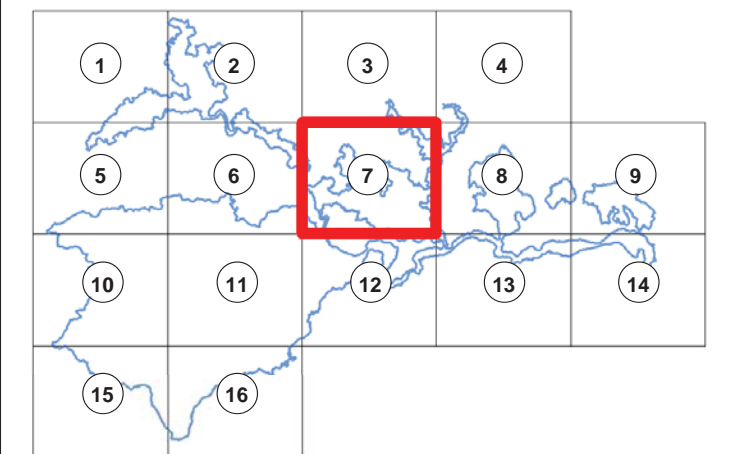
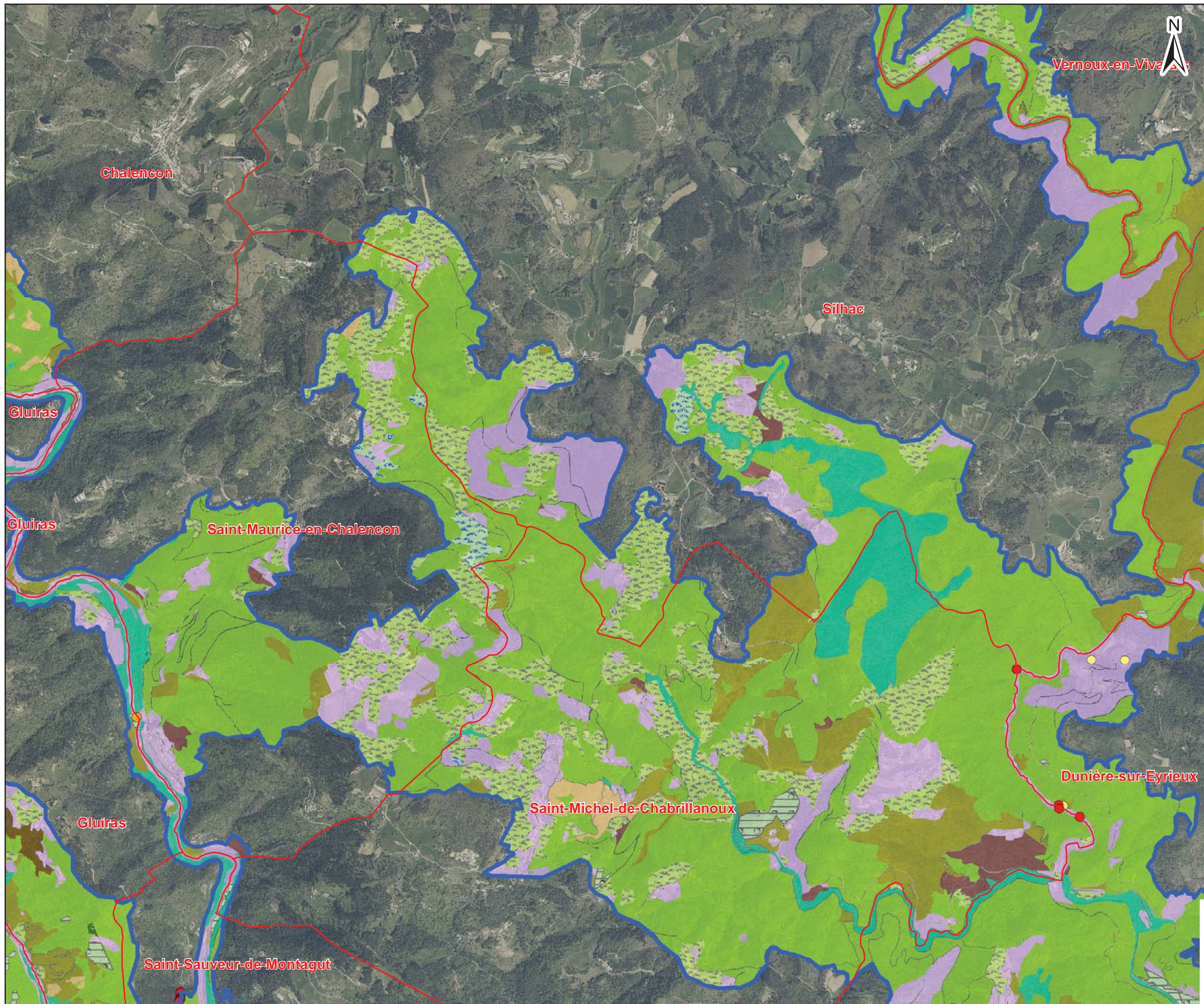
Date : 05/02/2015
 Sources : IGN®,geofla,Ortho 2011
 Auteur : Olivier Maillard - Naturalia

Document d'objectifs du site FR 820 1658 - "Vallée de l'Eyrieux et ses affluents"



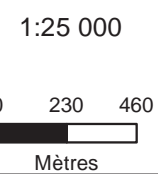

Site Natura 2000 B6
"Vallée de l'Eyrieux et ses affluents"

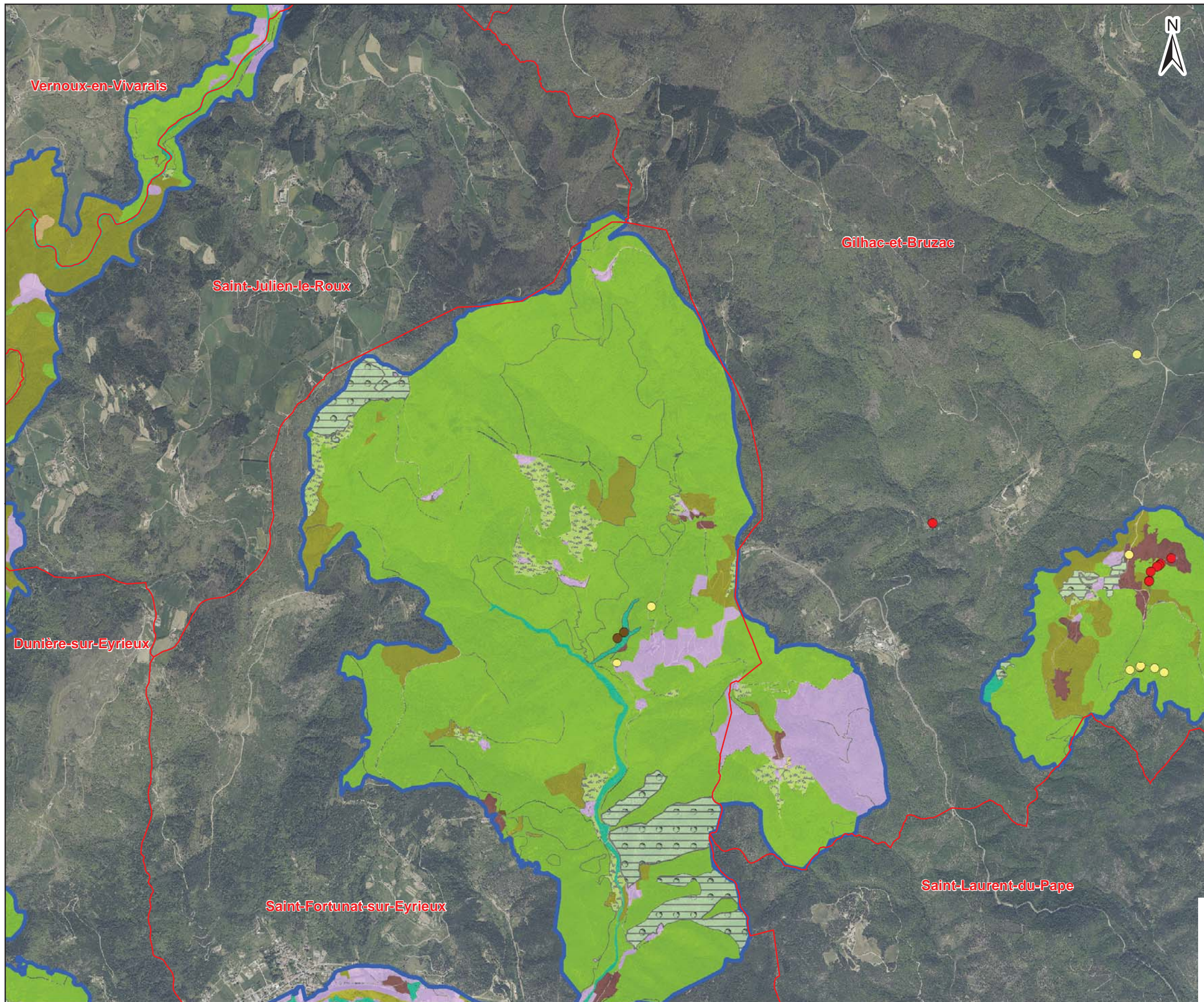
- Limite communale
- Périmètre d'étude DOCOB B6
- Enjeux**
- Très fort
- Fort
- Assez fort
- Modéré
- Faible



Date : 05/02/2015
 Sources : IGN®,geofla,Ortho 2011
 Auteur : Olivier Maillard - Naturalia

Document d'objectifs du site FR 820 1658 - "Vallée de l'Eyrieux et ses affluents"





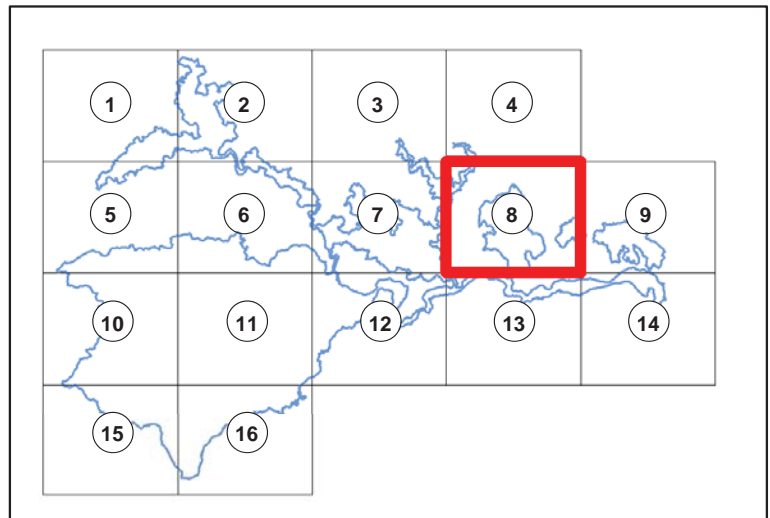
Site Natura 2000 B6
"Vallée de l'Eyrieux et ses affluents"

Limite communale

Périmètre d'étude DOCOB B6

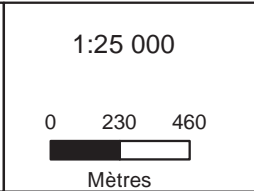
Enjeux

- Très fort
- Fort
- Assez fort
- Modéré
- Faible










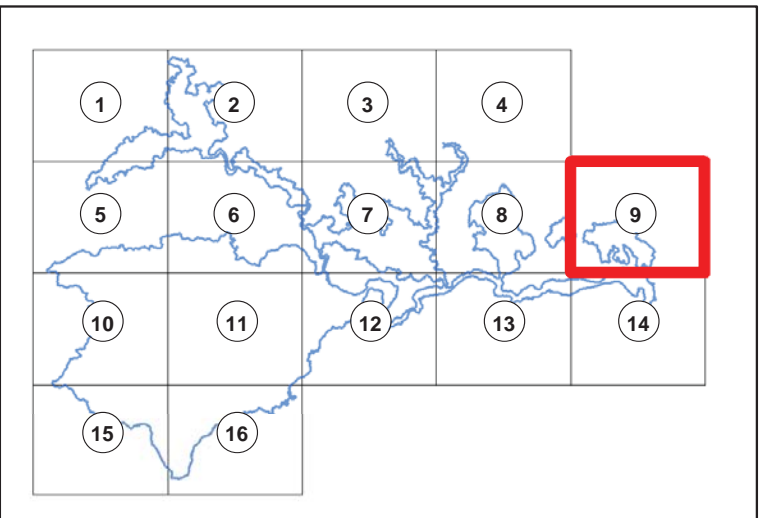
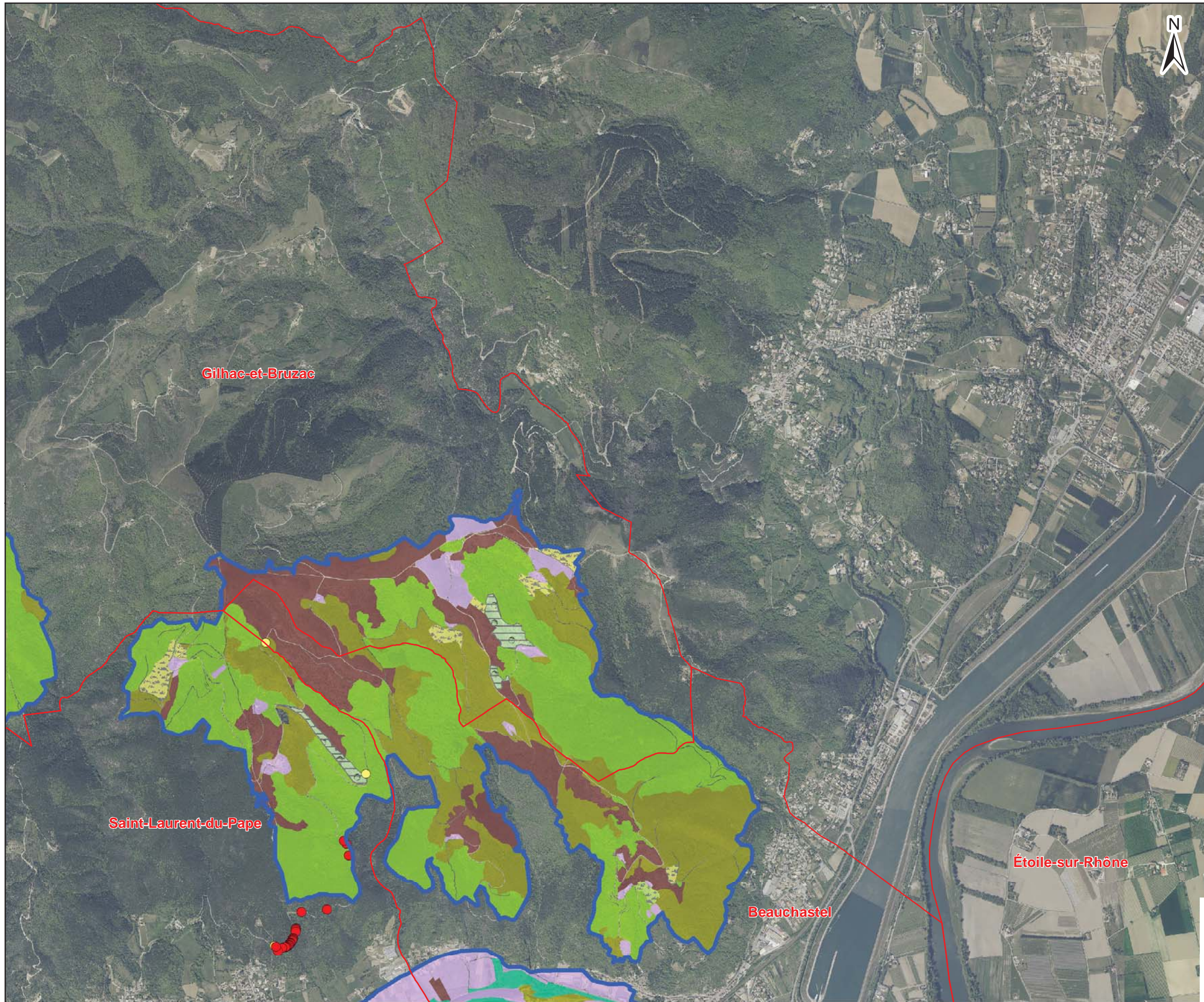
Date : 05/02/2015
 Sources : IGN®,geofla,Ortho 2011
 Auteur : Olivier Maillard - Naturalia

Document d'objectifs du site FR 820 1658 - "Vallée de l'Eyrieux et ses affluents"

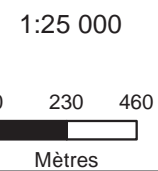



Site Natura 2000 B6
"Vallée de l'Eyrieux et ses affluents"








-  Limite communale
-  Périmètre d'étude DOCOB B6
- Enjeux**
-  Très fort
 -  Fort
 -  Assez fort
 -  Modéré
 -  Faible

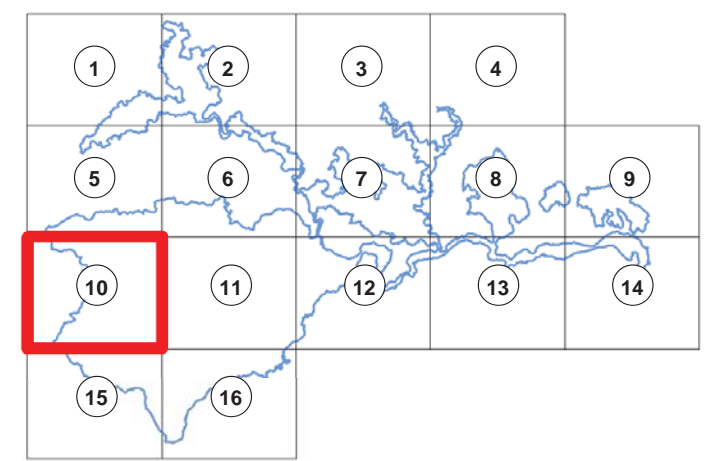


Date : 05/02/2015
 Sources : IGN®,geofla,Ortho 2011
 Auteur : Olivier Maillard - Naturalia

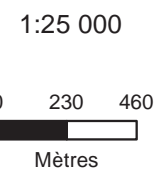


Site Natura 2000 B6
"Vallée de l'Eyrieux et ses affluents"

-  Limite communale
 -  Périmètre d'étude DOCOB B6
- Enjeux**
-  Très fort
 -  Fort
 -  Assez fort
 -  Modéré
 -  Faible



Date : 05/02/2015
Sources : IGN®,geofla,Ortho 2011
Auteur : Olivier Maillard - Naturalia





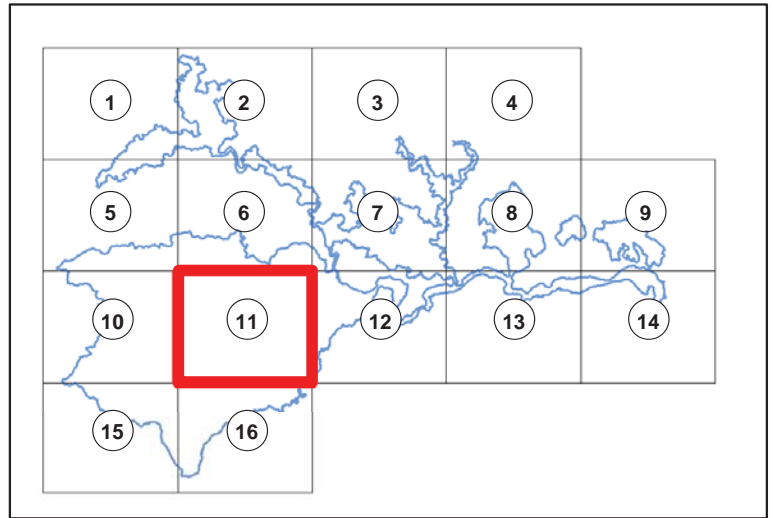
Site Natura 2000 B6
"Vallée de l'Eyrieux et ses affluents"

Limite communale

Périmètre d'étude DOCOB B6

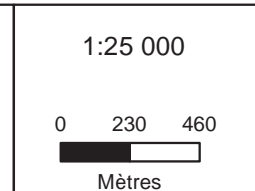
Enjeux

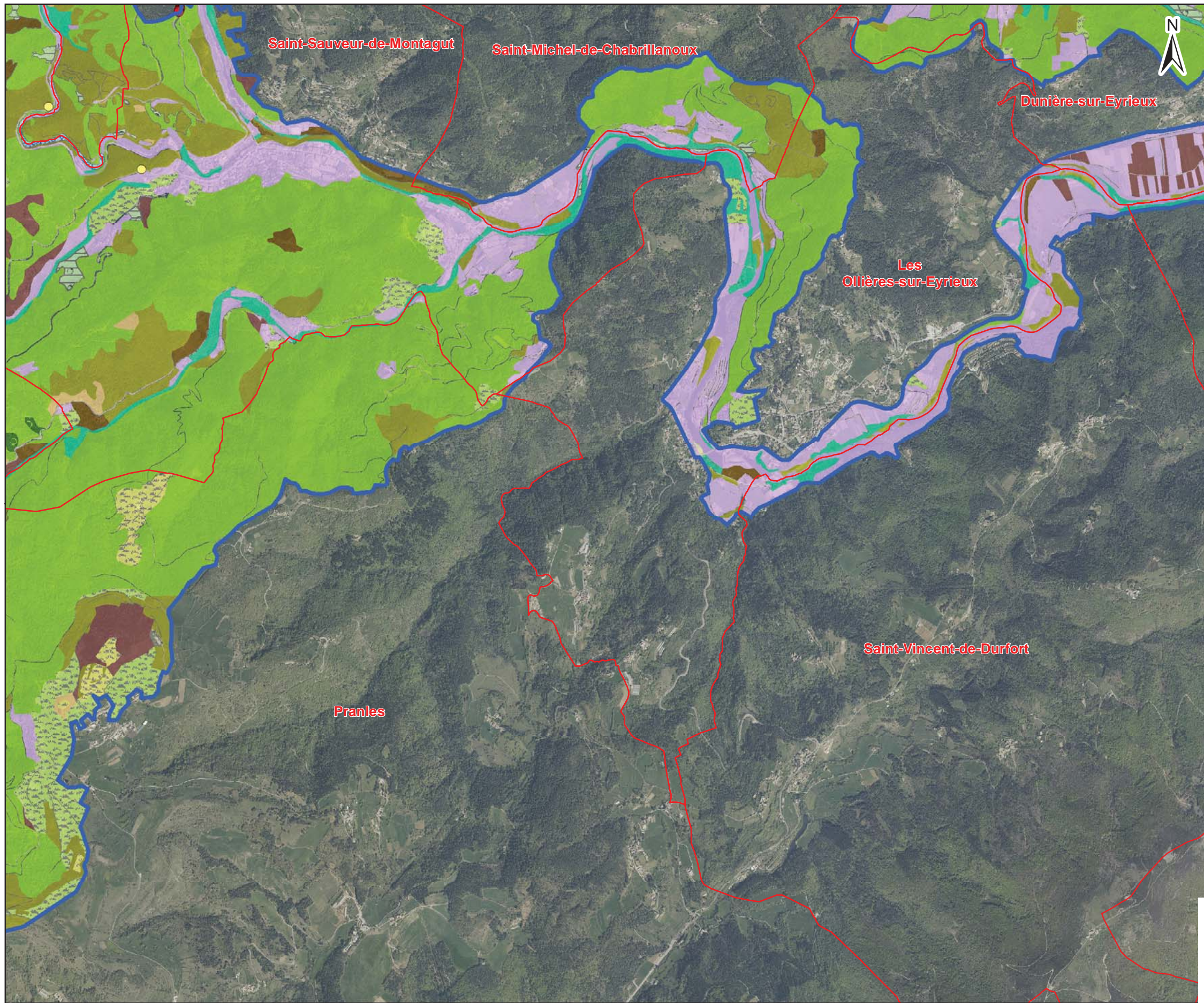
- Très fort
- Fort
- Assez fort
- Modéré
- Faible



Date : 05/02/2015
 Sources : IGN®, geofla, Ortho 2011
 Auteur : Olivier Maillard - Naturalia

Document d'objectifs du site FR 820 1658 - "Vallée de l'Eyrieux et ses affluents"



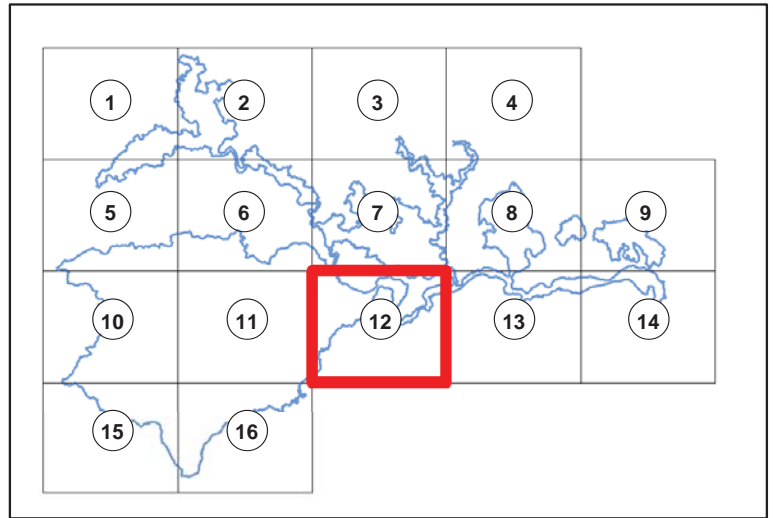
Site Natura 2000 B6
"Vallée de l'Eyrieux et ses affluents"

Limite communale

Périmètre d'étude DOCOB B6

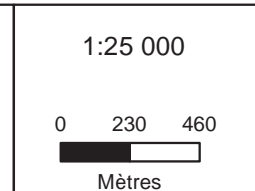
Enjeux

- Très fort
- Fort
- Assez fort
- Modéré
- Faible



Date : 05/02/2015
 Sources : IGN®,geofla,Ortho 2011
 Auteur : Olivier Maillard - Naturalia

Document d'objectifs du site FR 820 1658 - "Vallée de l'Eyrieux et ses affluents"





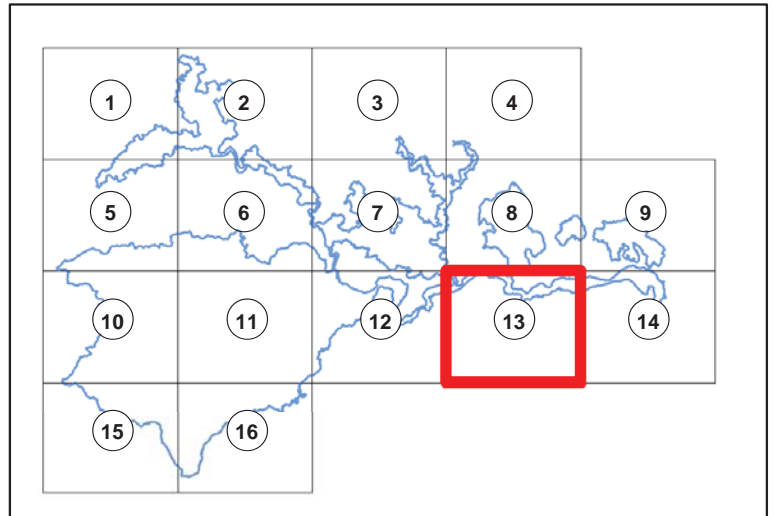

Site Natura 2000 B6
"Vallée de l'Eyrieux et ses affluents"

Limite communale

Périmètre d'étude DOCOB B6

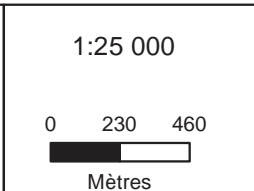
Enjeux

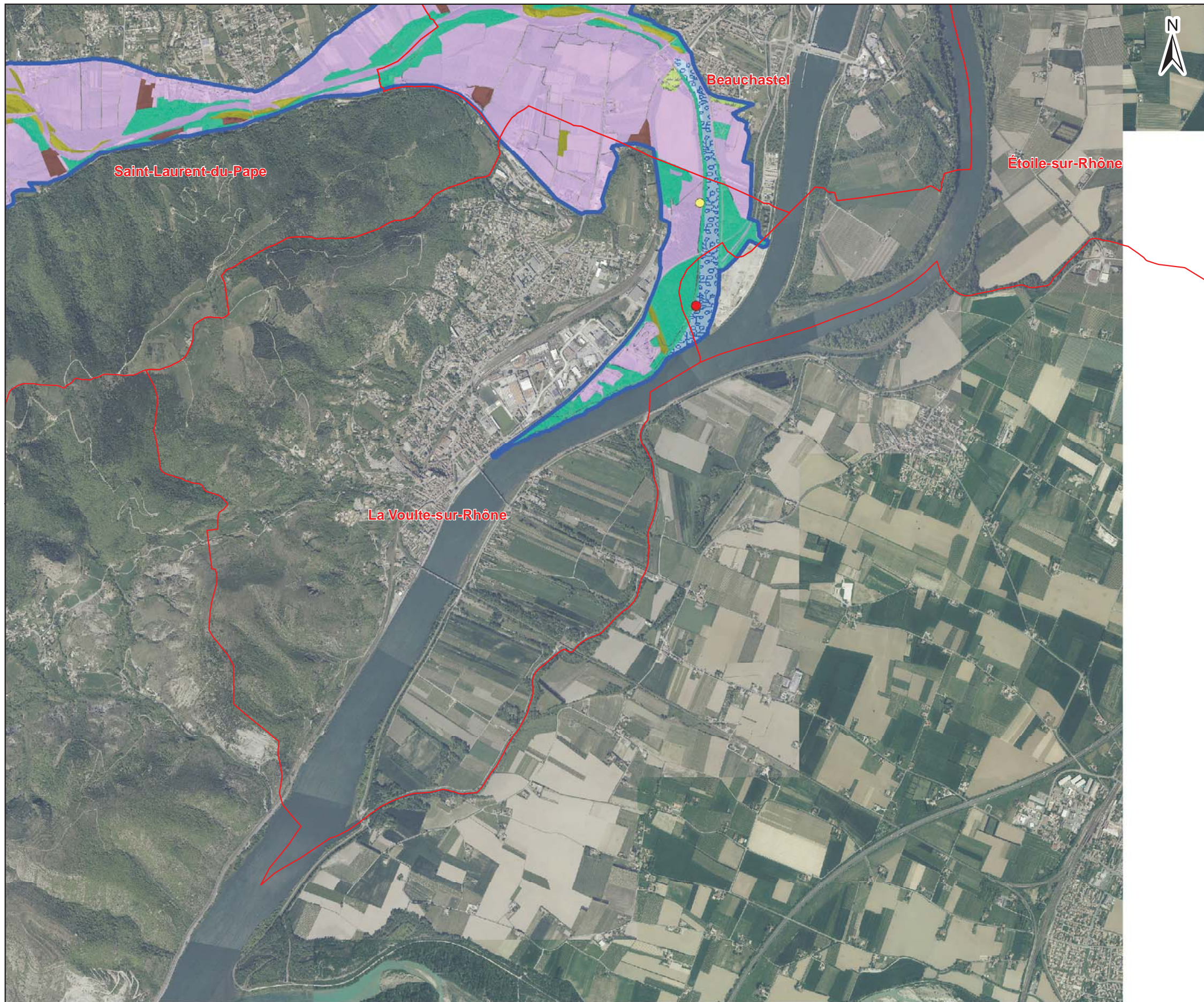
- Très fort
- Fort
- Assez fort
- Modéré
- Faible



Date : 05/02/2015
 Sources : IGN®,geofla,Ortho 2011
 Auteur : Olivier Maillard - Naturalia

Document d'objectifs du site FR 820 1658 - "Vallée de l'Eyrieux et ses affluents"



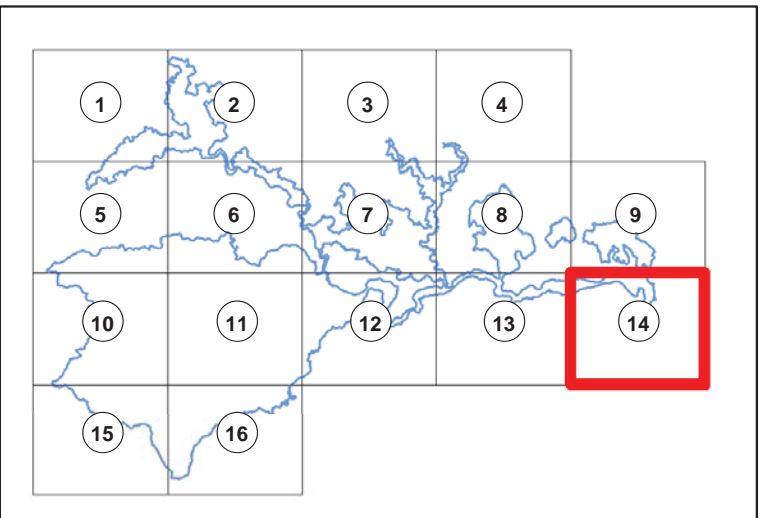
Site Natura 2000 B6
"Vallée de l'Eyrieux et ses affluents"

Limite communale

Périmètre d'étude DOCOB B6

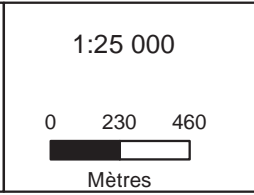
Enjeux

- Très fort
- Fort
- Assez fort
- Modéré
- Faible



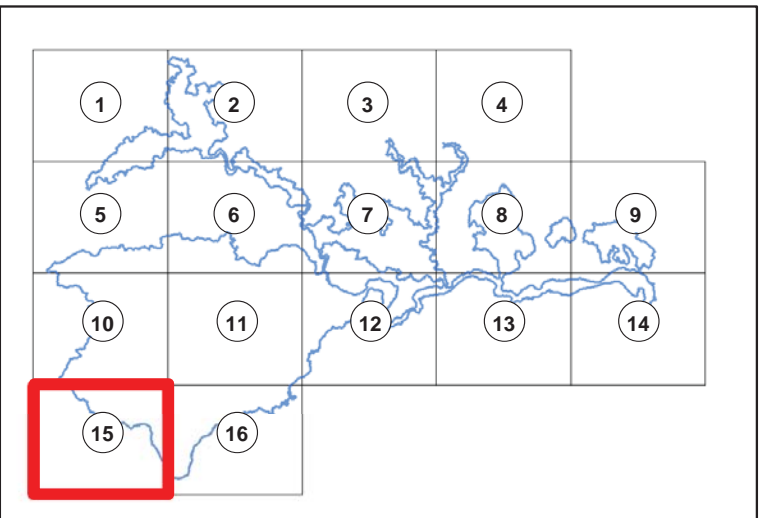
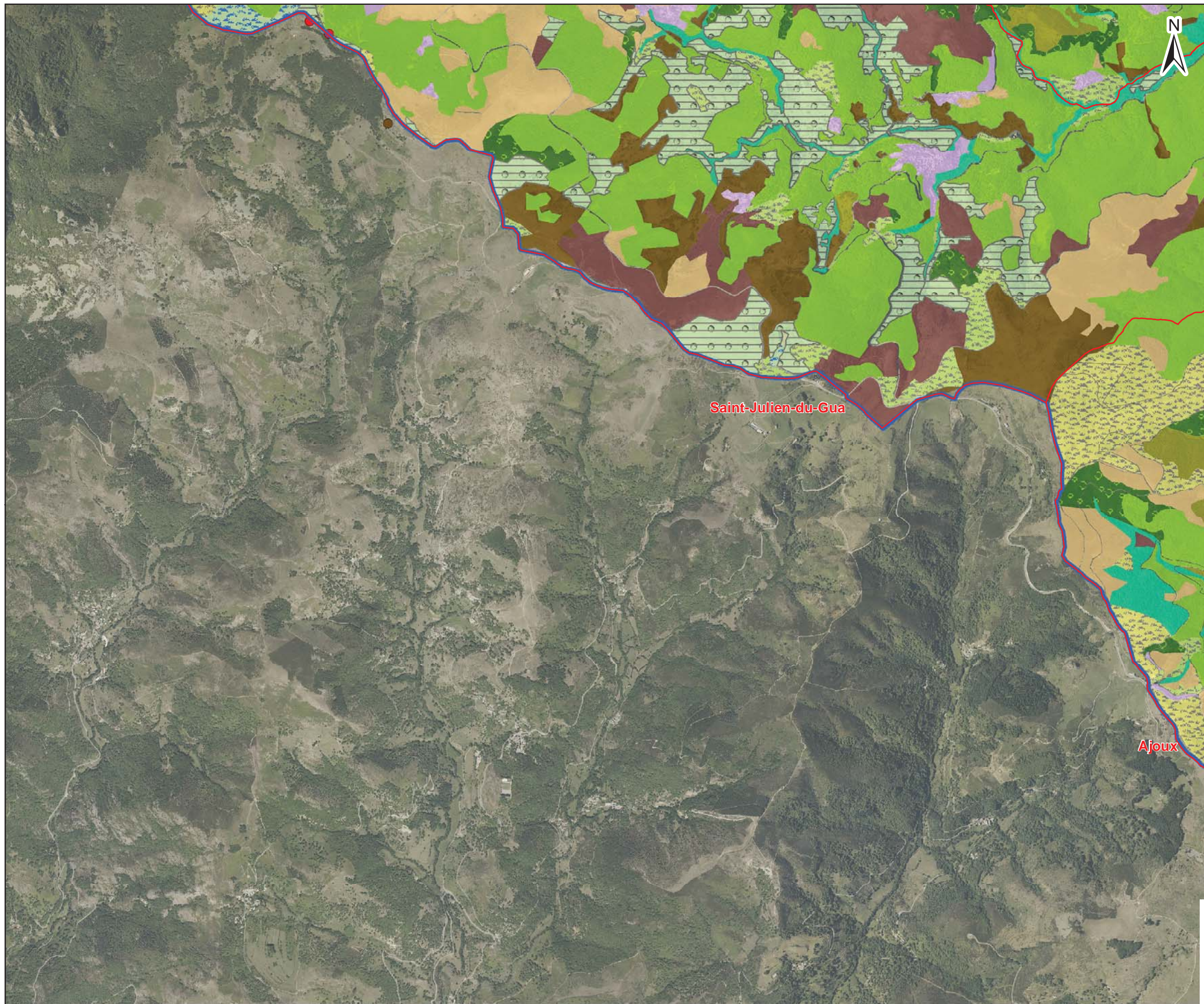
Date : 05/02/2015
 Sources : IGN®,geofla,Ortho 2011
 Auteur : Olivier Maillard - Naturalia

Document d'objectifs du site FR 820 1658 - "Vallée de l'Eyrieux et ses affluents"




Site Natura 2000 B6
"Vallée de l'Eyrieux et ses affluents"

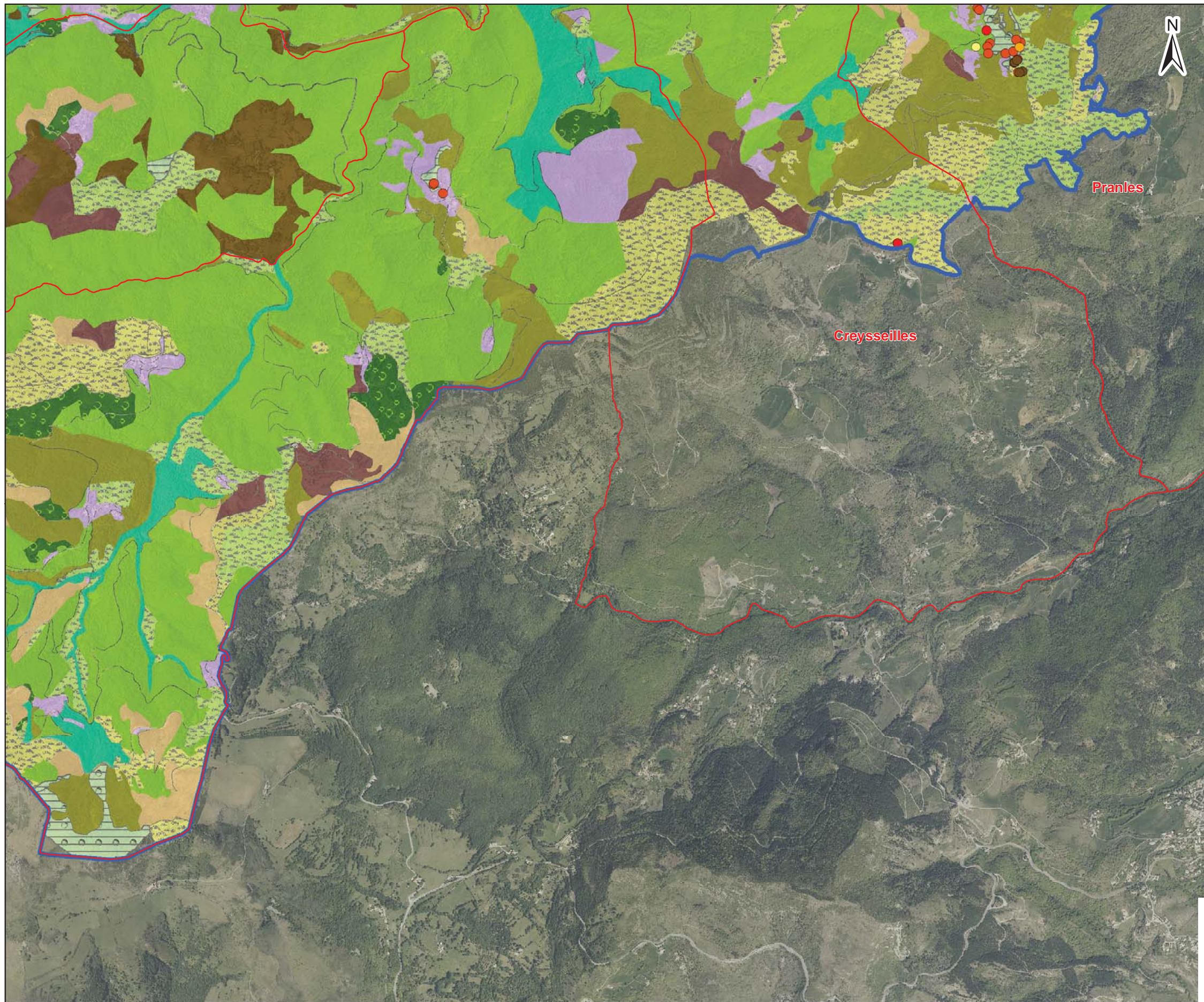
- Limite communale
 - Périmètre d'étude DOCOB B6
- Enjeux**
- Très fort
 - Fort
 - Assez fort
 - Modéré
 - Faible



Date : 05/02/2015
 Sources : IGN®,geofla,Ortho 2011
 Auteur : Olivier Maillard - Naturalia

1:25 000
 0 230 460
 Mètres





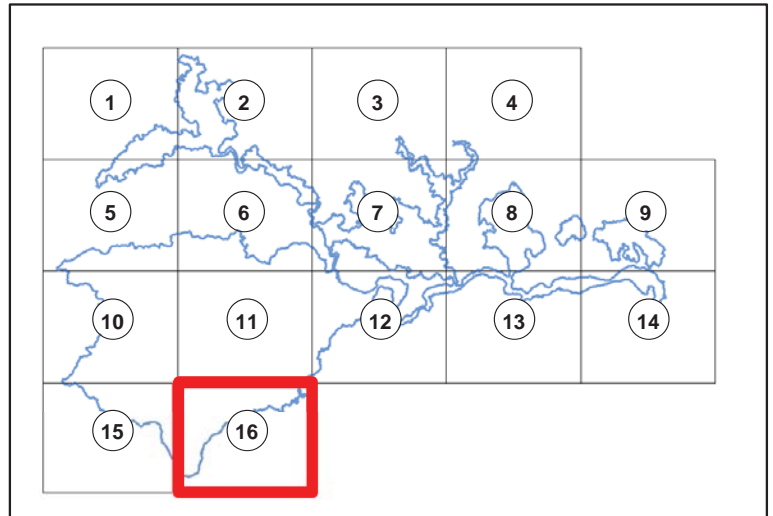
Site Natura 2000 B6
"Vallée de l'Eyrieux et ses affluents"

Limite communale

Périmètre d'étude DOCOB B6

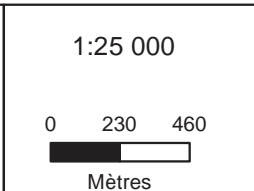
Enjeux

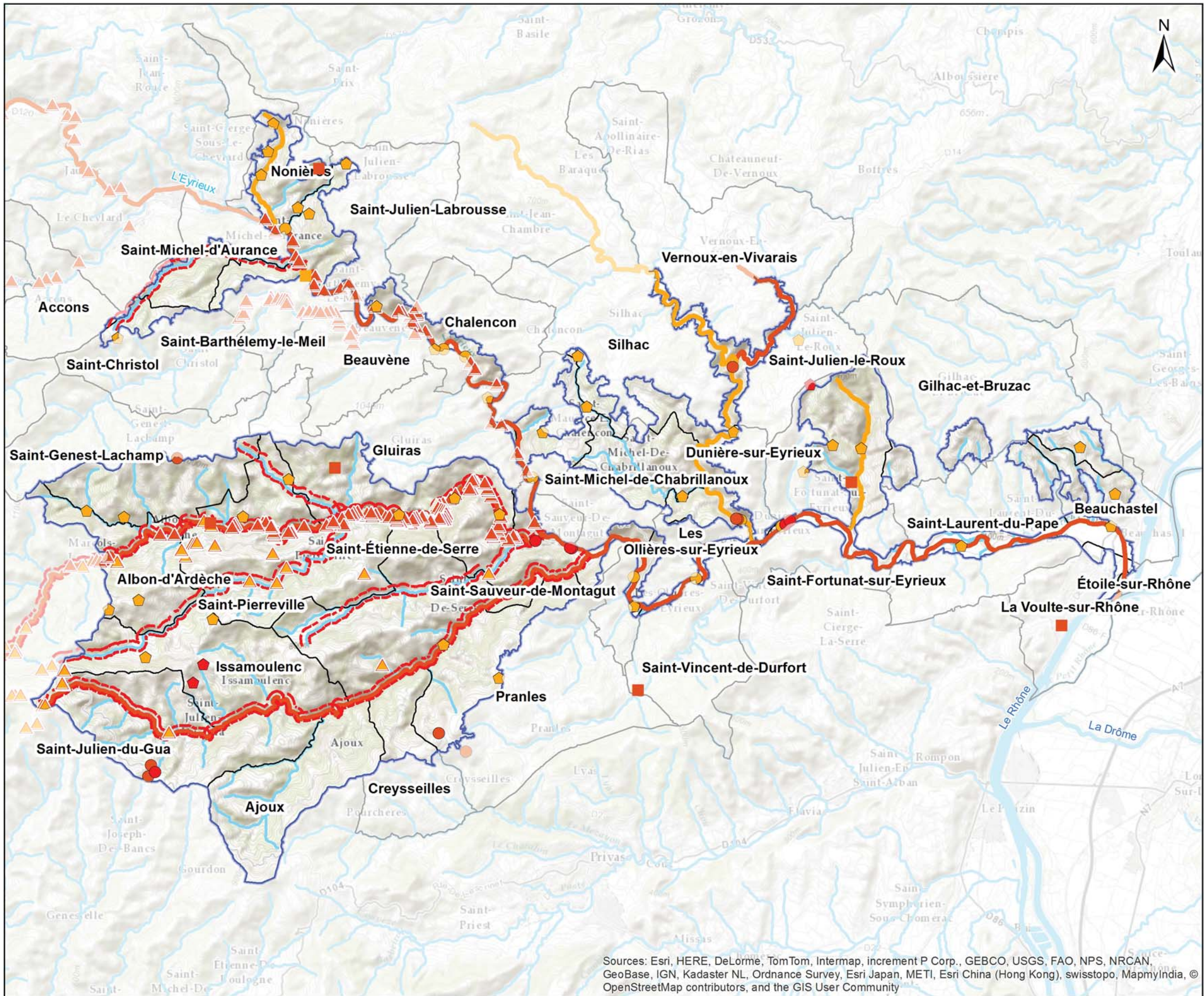
- Très fort
- Fort
- Assez fort
- Modéré
- Faible



Date : 05/02/2015
 Sources : IGN®,geofla,Ortho 2011
 Auteur : Olivier Maillard - Naturalia

Document d'objectifs du site FR 820 1658 - "Vallée de l'Eyrieux et ses affluents"



Carte n°67
**ENJEU DE CONSERVATION -
 HABITATS / ESPÈCES**

**Site Natura 2000 B6
 "Vallée de l'Eyrieux et ses affluents"**

Périmètre d'étude DOCOB B6
 [Blue outline box]

Limite communale
 [Black outline box]

Cours d'eau
 [Blue line]

Amphibiens / Reptiles
 ▲ Assez fort
 ▲ Modéré

Invertébrés
 ● Fort
 ● Assez fort
 ● Modéré

Mammifères
 — Assez fort
 — Modéré

Crustacés
 - - - Fort

Chiroptères
 ■ Assez fort
 ■ Modéré

Avifaune
 ◆ Fort
 ◆ Modéré

Sources: Esri, HERE, DeLorme, TomTom, Intermap, increment P Corp., GEBCO, USGS, FAO, NPS, NRCAN, GeoBase, IGN, Kadaster NL, Ordnance Survey, Esri Japan, METI, Esri China (Hong Kong), swisstopo, MapmyIndia, © OpenStreetMap contributors, and the GIS User Community

Date : 29/05/2015
 Sources : IGN® Bd Topo, bd carthage
 Auteur : Maillard Olivier
 Document d'objectifs du site FR 820 1658 - "Vallée de l'Eyrieux et ses affluents"

